



RESOLUCION N° 3/26 /

COMUNA PROVIDENCIA

FECHA: 02/04/2026.

LISTADO DE PERMISOS Y
AUTORIZACIONES OTORGADOS
DURANTE EL MES DE MARZO
2026, DE ACUERDO A LO
ESTABLECIDO EN EL ARTÍCULO
116 BIS C DE LA LEY GENERAL
DE URBANISMO Y
CONSTRUCCIONES.

VISTOS:

- a) Lo establecido en la Ley General de Urbanismo y Construcciones (LGUC), modificada a través de la Ley N°21.718, sobre agilización de permisos de construcción, que sustituyó el artículo 116 Bis C; la Ley N°20.285, sobre acceso a la información pública, particularmente lo referido en los artículos 5° y 7°;
- b) La ley N°18.695, Orgánica Constitucional de Municipalidades, particularmente en su artículo 24;

CONSIDERANDO:

1. El artículo 116 bis C de la LGUC-modificado por la Ley N°21.718, sobre agilización de permisos de construcción-que dispone que "La municipalidad deberá publicar en su sitio web, a más tardar el quinto día hábil de cada mes, una resolución de la Dirección de Obras Municipales que contenga el listado con todos los permisos y autorizaciones que hubiesen sido otorgados durante el mes anterior, junto con una copia de aquellos En dicha publicación se dejará expresa constancia de la fecha en que se realiza y, a contar de ésta, los permisos y autorizaciones se presumirán de derecho conocidos, para efectos de lo dispuesto en el artículo 118 bis".
2. Las instrucciones impartidas por el Consejo para la Transparencia. mediante oficio 11829 fecha 16-05-2025, que establece el mecanismo de publicación en el sitio Transparencia Activa, respecto a la implementación del Artículo 116 Bis e de la LGUC y en concordancia con la ley N° 20.285 sobre acceso a la información pública.

RESUELVO:

1. **INFÓRMESE** el listado de permisos y autorizaciones otorgados por esta Dirección de Obras Municipales durante el mes de marzo de 2026, adjuntando a esta Resolución los respectivos permisos.



SERGIO RUMINOT NUÑEZ
Arquitecto
Director de Obras (S)


CSA/mfa

**LISTADO DE PERMISOS Y AUTORIZACIONES
OTORGADAS POR LA DOM DE PROVIDENCIA
MES DE MARZO 2026**

N°	TIPO DE APROBACIÓN	N° Aprobación	Fecha de Aprobación	DESTINO	DIRECCIÓN DEL PREDIO	ROL PREDIO
1	PERMISO DE OBRA MENOR-MODIFICACIÓN DE EDIFICACIONES EXISTENTES QUE NO ALTEREN SU ESTRUCTURA	73	02/03/2026	HABILITACIÓN AFTER SCHOOL y CAFETERIA	PEDRO DE VALDIVIA 1783 OFICINA 196	03225-255
2	AUTORIZACIÓN DE OBRAS PRELIMINARES Y/O DEMOLICIÓN	74	02/03/2026	INSTALACIÓN DE GRÚAS	VALENZUELA CASTILLO 1676	02120-011
3	PERMISO DE OBRA MENOR-MODIFICACIÓN DE EDIFICACIONES EXISTENTES QUE NO ALTEREN SU ESTRUCTURA	75	02/03/2026	HABILITACIÓN DE CONSULTA DENTAL	GENERAL DEL CANTO 105 OFICINA 509	00517-306
4	MODIFICACIÓN DE PROYECTO DE OBRA MENOR - AMPLIACIÓN HASTA 100 M ²	33-A	03/03/2026	FARMACIA	FRANCISCO BILBAO 2390	03135-016
5	REGULARIZACIÓN EDIFICACIÓN ANTIGUA CONSTRUIDA ANTES DEL 31/07/1959	34-A	03/03/2026	VIVIENDA	PEDRO LEÓN GALLO 660	03206-025
6	PERMISO DE EDIFICACIÓN ALTERACIÓN	35-A	04/03/2026	VIVIENDA	GENERAL CORDOVA 1189	02314-002
7	PERMISO DE OBRA MENOR-MODIFICACIÓN DE EDIFICACIONES EXISTENTES QUE NO ALTEREN SU ESTRUCTURA	76	04/03/2026	MODIFICACIONES INTERIORES CAFETERÍA	PEDRO DE VALDIVIA 61 LOCAL 15A	00525-153
8	PERMISO DE EDIFICACIÓN-AMPLIACIÓN MAYOR 100 M ²	36-A	05/03/2026	CENTRO MEDICO	SALVADOR 469	02203-025
9	PERMISO DE OBRA MENOR-AMPLIACIÓN HASTA 100 ²	37-A	05/03/2026	VIVIENDA	PEDRO LIRA 1404	04218-030
10	PERMISO DE OBRA MENOR-MODIFICACIÓN DE EDIFICACIONES EXISTENTES QUE NO ALTEREN SU ESTRUCTURA	77	05/03/2026	DIVISIÓN DE OFICINA 301 EN 9 OFICINAS	GENERAL HOLLEY 2381 OFICINA 301	00035-321
11	PERMISO DE OBRA MENOR-MODIFICACIÓN DE EDIFICACIONES EXISTENTES QUE NO ALTEREN SU ESTRUCTURA	78	05/03/2026	MODIFICACIÓN DE VANOS EN VIVIENDA	AMAPOLAS 1302	01951-011
12	PERMISO DE OBRA MENOR-MODIFICACIÓN DE EDIFICACIONES EXISTENTES QUE NO ALTEREN SU ESTRUCTURA	79	05/03/2026	HABILITACION CONSULTA DENTAL	GENERAL DEL CANTO 105 OFICINA 510	00517-307
13	MODIFICACIÓN DE PROYECTO DE EDIFICACIÓN - AMPLIACIÓN MAYOR A 100 M ²	38-A	06/03/2026	CLINICA VETERINARIA	ELIODORO YAÑEZ 1215	01914-004
14	PERMISO DE OBRA MENOR-AMPLIACIÓN HASTA 100 ²	39-A	06/03/2026	VIVIENDA	CALIFORNIA 2115	03130-005
15	PERMISO DE EDIFICACIÓN ALTERACIÓN	40-A	09/03/2026	VIVIENDA	JORGE MATTE GORMAZ 2305	03945-009
16	PERMISO DE OBRA MENOR-AMPLIACIÓN HASTA 100 ²	41-A	09/03/2026	VIVIENDA	JORGE MATTE GORMAZ 2565	12048-006
17	PERMISO DE OBRA MENOR-MODIFICACIÓN DE EDIFICACIONES EXISTENTES QUE NO ALTEREN SU ESTRUCTURA	80	09/03/2026	HABILITACIÓN DE COMERCIO	ANDRES BELLO 2447 LOCAL 1505	00136-058
18	PERMISO DE OBRA MENOR-MODIFICACIÓN DE EDIFICACIONES EXISTENTES QUE NO ALTEREN SU ESTRUCTURA	81	10/03/2026	HABILITACIÓN DE OFICINA + SALA DEDESCANSO	TEGUALDA 1364	04005-009

19	PERMISO DE OBRA MENOR-MODIFICACIÓN DE EDIFICACIONES EXISTENTES QUE NO ALTEREN SU ESTRUCTURA	82	10/03/2026	SALA DE VENTAS	RICARDO LYON 1260	02233-011
20	PERMISO DE EDIFICACIÓN OBRA NUEVA	3	11/03/2026	VIVIENDA	ELENA BLANCO 1148	03213-045
21	AUTORIZACIÓN DE OBRAS PRELIMINARES Y/O DEMOLICIÓN	83	11/03/2026	INSTALACIÓN DE GRÚAS	LLEWELLYN JONES 1345	02236-011
22	PERMISO DE OBRA MENOR-MODIFICACIÓN DE EDIFICACIONES EXISTENTES QUE NO ALTEREN SU ESTRUCTURA	84	12/03/2026	HABILITACIÓN DE OFICINAS	ARRAYAN 2750 OFICINA 501	00944-039
23	PERMISO DE OBRA MENOR-MODIFICACIÓN DE EDIFICACIONES EXISTENTES QUE NO ALTEREN SU ESTRUCTURA	85	13/03/2026	MODIFICACIONES EN LOCAL COMERCIAL (OPTICA)	AV. NUEVA PROVIDENCIA 2305 LOCAL 6	00534-314
24	PERMISO DE OBRA MENOR-MODIFICACIÓN DE EDIFICACIONES EXISTENTES QUE NO ALTEREN SU ESTRUCTURA	86	16/03/2026	HABILITACIÓN SALA DE PILATES, YOGA y OTRAS DISCIPLINAS	FRANCISCO BILBAO 2877	03247-003
25	PERMISO DE OBRA MENOR-MODIFICACIÓN DE EDIFICACIONES EXISTENTES QUE NO ALTEREN SU ESTRUCTURA	87	16/03/2026	HABILITACIÓN DE CONSULTA DENTAL	LUIS THAYER OJEDA 166 OF. 503	00543-474
26	MODIFICACIÓN DE PROYECTO DE OBRA MENOR - AMPLIACIÓN HASTA 100 M ²	42-A	18/03/2026	EDUCACIÓN	MIGUEL CLARO 337 - 353	00512-027
27	PERMISO DE OBRA MENOR-MODIFICACIÓN DE EDIFICACIONES EXISTENTES QUE NO ALTEREN SU ESTRUCTURA	88	18/03/2026	HABILITACIÓN DE CONSULTA DENTAL	LUIS THAYER OJEDA 0130 OFICINAS 311-312-313	00042-279-280-281
28	PERMISO DE OBRA MENOR-MODIFICACIÓN DE EDIFICACIONES EXISTENTES QUE NO ALTEREN SU ESTRUCTURA	89	18/03/2026	MODIFICACIONES INTERIORES DE OFICINAS	FEIDEL OTEIZA 1916 OFICINA 901	00625-488
29	PERMISO DE EDIFICACIÓN-AMPLIACIÓN MAYOR 100 M ²	43-A	19/03/2026	RESTAURANTE	MANUEL MONTT 334	01616-024
30	PERMISO DE OBRA MENOR-MODIFICACIÓN DE EDIFICACIONES EXISTENTES QUE NO ALTEREN SU ESTRUCTURA	90	20/03/2026	HABILITACIÓN COMERCIAL HELADERÍA	ANDRES BELLO 2447 MOD. 6152	00136-058
31	PERMISO DE OBRA MENOR-MODIFICACIÓN DE EDIFICACIONES EXISTENTES QUE NO ALTEREN SU ESTRUCTURA	91	20/03/2026	HABILITACIÓN SALÓN DE BELLEZA	LUIS THAYER OJEDA 073 OFICINA 606	00043-558
32	PERMISO DE EDIFICACIÓN OBRA NUEVA	4	23/03/2026	INF.ENERGETICA	DR. CARLOS CHARLIN 1457	00317-001
33	PERMISO DE OBRA MENOR-MODIFICACIÓN DE EDIFICACIONES EXISTENTES QUE NO ALTEREN SU ESTRUCTURA	92	24/03/2026	CONSULTA MÉDICA Y ESTETICA	AVENIDA NUEVA PROVIDENCIA 1945 OF. 1112 - 1113	00625-174/175
34	PERMISO DE OBRA MENOR-MODIFICACIÓN DE EDIFICACIONES EXISTENTES QUE NO ALTEREN SU ESTRUCTURA	93	24/03/2026	HABILITACIÓN DE CENTRO ATENCIÓN DENTAL	GUARDIA VIEJA 255 OF. 216	00928-225
35	PERMISO DE OBRA MENOR-MODIFICACIÓN DE EDIFICACIONES EXISTENTES QUE NO ALTEREN SU ESTRUCTURA	94	24/03/2026	HABILITACIÓN DE UNA CONSULTA DENTAL	LUIS THAYER OJEDA 0130 OF. 707-708	00042-323
36	PERMISO DE OBRA MENOR-AMPLIACIÓN HASTA 100 ²	44-A	25/03/2026	VIVIENDA	LOS PENSAMIENTOS 1802	02653-012
37	PERMISO DE OBRA MENOR-AMPLIACIÓN HASTA 100 ²	45-A	26/03/2026	CLINICA VETERINARIA	ANTONIO VARAS 1849 Y 1871	04018-013

38	MODIFICACIÓN DE PROYECTO DE EDIFICACIÓN - OBRA NUEVA	46-A	26/03/2026	CENTRO DE SALUD	JOSÉ MANUEL INFANTE 1485	03908-005
39	MODIFICACIÓN DE PROYECTO DE OBRA MENOR - AMPLIACIÓN HASTA 100 M ²	47-A	27/03/2026	VIVIENDA	MONSEÑOR CARLOS CASANUEVA 0420	07071-025
40	REGULARIZACIÓN EDIFICACIÓN ANTIGUA CONSTRUIDA ANTES DEL 31/07/1959	48-A	30/03/2026	VIVIENDA	LA VERBENA 3879	12548-009
41	AUTORIZACIÓN DE OBRAS PRELIMINARES Y/O DEMOLICIÓN	95	30/03/2026	INSTLACIÓN DE GRÚA	ELIODORO YAÑEZ 2121	01928-006/ 008/030/ 031/032/014
42	PERMISO DE OBRA MENOR- MODIFICACIÓN DE EDIFICACIONES EXISTENTES QUE NO ALTEREN SU ESTRUCTURA	96	30/03/2026	HABILITACIÓN DE RESTAURANT	PROVIDENCIA 153	00830-010
43	PERMISO DE OBRA MENOR- MODIFICACIÓN DE EDIFICACIONES EXISTENTES QUE NO ALTEREN SU ESTRUCTURA	97	31/03/2026	LOCALES COMERCIALES - CAFETERÍA	SANTA ISABEL 0122	00908-023
44	PERMISO DE OBRA MENOR- MODIFICACIÓN DE EDIFICACIONES EXISTENTES QUE NO ALTEREN SU ESTRUCTURA	98	31/03/2026	DIVISIÓN DE OFICINAS	NUEVA DE LYON 145 OF. 303 - 304	00033-363


CSA/mfa


SERGIO RUMINOT NUÑEZ
DIRECTOR DE OBRAS (S)



CERTIFICADO DE RECEPCIÓN DEFINITIVA DE OBRA MENOR
MODIFICACIÓN EDIFICACIONES EXISTENTES
QUE NO ALTEREN SU ESTRUCTURA



DIRECCIÓN DE OBRAS - Municipalidad de Providencia

REGIÓN: METROPOLITANA

NÚMERO DE CERTIFICADO
73
FECHA
27/03/2026
ROL S.I.I.
00133-013

VISTOS:

- A) Las atribuciones emanadas del Art. 24 de la Ley Orgánica Constitucional de Municipalidades.
- B) Las disposiciones de la Ley General de Urbanismo y Construcciones en especial el Art.144, su ordenanza General, y el instrumento de planificación territorial.
- C) Las disposiciones del artículo 7° de la Ley N° 18.168, Ley General de Telecomunicaciones, tratándose de proyectos de Modificación de edificaciones existentes que no alteren su estructura, que correspondan a proyectos inmobiliarios que deban registrarse en el registro de proyectos inmobiliarios RPI.
- D) La solicitud de recepción definitiva de Obra Menor debidamente suscrita por el propietario y arquitecto correspondiente al expediente N° 185/2026 ingresada con fecha 19/02/2026
- E) El informe del arquitecto que señala que las obras se han ejecutado conforme al permiso aprobado, incluidas sus modificaciones.
- F) El informe del Revisor Independiente, cuando lo hubiere, que certifica que las obras de edificación se ejecutaron conforme al permiso aprobado.
- G) El informe del Inspector Técnico de Obra que señala que la obra se construyó conforme a las normas técnicas de construcción aplicables y al permiso, incluidas sus modificaciones. (cuando la obra hubiere contando con tal profesional)
- H) La Declaración Jurada del Constructor a cargo de la obra, donde afirma que las medidas de Gestión y Control de Calidad fueron aplicadas.
- I) Los antecedentes que comprenden el expediente N° 729/25.
- J) Los antecedentes exigidos a los Art. 5.2.5. y 5.2.6. de la Ordenanza General de Urbanismo y Construcciones.
- K) Que se da cumplimiento al Art. 70 de la LGUC de la siguiente forma (en el caso de proyectos que conlleven crecimiento urbano por densificación, es exigible solo a partir del plazo establecido en el Artículo primero transitorio de la Ley N° 20.958):

Crecimiento Urbano por Densificación	
<input type="checkbox"/> CESIÓN DE TERRENO: (*)	
<input type="checkbox"/> APORTE EN DINERO (**). (Canceló siguiente monto:)	según (GIM y fecha)
<input checked="" type="checkbox"/> OTRO (ESPECIFICAR)	NO APLICA

(*) En este caso las cesiones contempladas en el proyecto se perfeccionan al momento de la presente Recepción Definitiva, conforme al Art. 2.2.5. Bis de la OGUC, salvo que se trate de condominios con áreas afectas a declaratoria de utilidad pública, en cuyo caso, dichas cesiones se perfeccionarán al momento de la recepción de las obras de urbanización.

(**) El pago debe realizarse en forma previa a la recepción. En caso de recepciones parciales, el pago debe ser proporcional a la densidad de ocupación de la parte que se recibe.

RESUELVO:

- 1.- Otorgar Certificado de Recepción Definitiva **TOTAL** de la obra menor, modificaciones de edificación existente que no alteren su estructura, destinada a **EQUIPAMIENTO COMERCIO / RESTAURANTE** ubicada en calle/avenida/camino **SUECIA N° 070** Lote N° manzana localidad o loteo sector **URBANO** de conformidad a los planos y antecedentes timbrados por esta DOM que forman parte del presente certificado, que incluye modificaciones de m² de la edificación existente de una superficie edificada total de m², y las obras de mitigación contempladas en el que fueron, según consta en de fecha .
- 2.- Dejar constancia: Que la presente recepción se otorga amparado en las siguientes autorizaciones especiales:
Plazos de la autorización:
- 3.- Antecedentes del Proyecto:
NOMBRE DEL PROYECTO: **OBRA MENOR**

3.1 .- DATOS DEL PROPIETARIO

NOMBRE O RAZÓN SOCIAL DEL PROPIETARIO		R.U.T.	
FRANCISCA LAVIN HOLCH		[REDACTED]	
REPRESENTANTE LEGAL DEL PROPIETARIO		R.U.T.	
ALVARO LAVÍN CRUZ		[REDACTED]	
DIRECCIÓN: Nombre de la vía N°		Local/Of/Depto	Localidad
[REDACTED]			
COMUNA	CORREO ELECTRÓNICO	TELÉFONO FIJO	TELÉFONO CELULAR
[REDACTED]	[REDACTED]	-----	[REDACTED]
PERSONERÍA DEL REPRESENTANTE LEGAL		SE ACREDITÓ MEDIANTE MANDATO GENERAL DE FECHA 05-10-2017	

3.2.- INDIVIDUALIZACIÓN DE LOS PROFESIONALES

NOMBRE O RAZÓN SOCIAL de la Empresa del ARQUITECTO (cuando corresponda)	R.U.T.	
-----	-----	
NOMBRE DEL PROFESIONAL ARQUITECTO RESPONSABLE	R.U.T.	
CRISTOBAL MUÑOZ YAMETTI	[REDACTED]	
NOMBRE DEL CONSTRUCTOR	R.U.T.	
CRISTOBAL MUÑOZ YAMETTI	[REDACTED]	
NOMBRE O RAZÓN SOCIAL DEL INSPECTOR TÉCNICO DE OBRAS (cuando corresponda)	INSCRIPCIÓN REGISTRO	
	CATEGORÍA	N°
-----	-----	-----
NOMBRE DEL REVISOR INDEPENDIENTE (cuando corresponda)	REGISTRO	CATEGORÍA
-----	-----	-----

4.- CARACTERÍSTICAS PRINCIPALES DE LA RECEPCIÓN DEL PROYECTO DE OBRA MENOR DE MODIFICACION DE EDIFICACION EXISTENTE QUE NO ALTEREN SU ESTRUCTURA

4.1 ANTECEDENTES DEL PERMISO

PERMISO QUE SE RECIBE	NUMERO	FECHA	SUP. TOTAL (m ²)
PERMISO DE OBRA MENOR	284	08/09/2025	

MODIFICACIONES MENORES (Art. 5.2.8. O.G.U.C.) (Especificar)			
RECEPCIÓN PARCIAL	<input type="checkbox"/> SI <input checked="" type="checkbox"/> NO	SUPERFICIE MODIFICADA	DESTINO
PARTE A RECIBIR			
BREVE DESCRIPCIÓN DE LAS OBRAS	HABILITACIÓN DE LOCAL COMERCIAL PARA FUNCIONAMIENTO DE RESTAURANTE		

5.- ANTECEDENTES QUE SE ADJUNTARON

(Artículos 5.2.5., 5.2.6., 5.9.3., 5.9.4., 5.9.6., y 5.9.7. de la OGUC)

DOCUMENTOS	
<input checked="" type="checkbox"/>	Informe del Arquitecto que certifique que las obras se han ejecutado conforme al permiso aprobado, incluidas sus modificaciones (según inciso segundo Art. 144 LGUC)
<input type="checkbox"/>	Informe del Revisor independiente, si lo hubiere, que certifique que las obras se han ejecutado conforme al permiso aprobado, incluidas sus modificaciones (según inciso segundo Art. 144 LGUC)
<input type="checkbox"/>	Informe del Inspector Técnico de Obras, si corresponde, que señale que las obras se ejecutaron conforme a las normas técnicas de construcción aplicables a la ejecución de la obra y al permiso de construcción aprobado, incluidas sus modificaciones (según inciso segundo Art. 144 LGUC).
<input checked="" type="checkbox"/>	Declaración jurada simple del constructor a cargo de la obra, afirmando que las medidas de gestión y de control de calidad fueron aplicadas (según inciso tercero Art. 143 de la LGUC)
<input type="checkbox"/>	Libro de obras
<input type="checkbox"/>	Copia del Plan de evacuación ingresado al cuerpo de bomberos respectivo (según inciso tercero Art. 144 LGUC)
<input type="checkbox"/>	Informe favorable del proyectista de telecomunicaciones y Registro de las mediciones de los puntos de la RIT, si corresponde
<input type="checkbox"/>	Resolución de calificación ambiental favorable del proyecto, cuando proceda según Art. 25 bis de la Ley 19.300
<input checked="" type="checkbox"/>	Fotocopia patente municipal al día del Arquitecto y demás profesionales que concurren con informes o nuevos antecedentes
<input type="checkbox"/>	Certificado de inscripción vigente del Revisor Independiente, cuando proceda
<input type="checkbox"/>	Certificado de inscripción vigente del Inspector Técnico de Obra, cuando proceda
<input type="checkbox"/>	Documentos actualizados, cuando corresponda según inciso cuarto Art. 5.2.6. de la OGUC
<input type="checkbox"/>	Documentación que acredite la ejecución de las medidas correspondientes o boletas bancarias o póliza de seguro que garantice las acciones contenidas en el EISTU, IMIV o IVB, según corresponda
<input type="checkbox"/>	Comprobante de pago de aporte o la ejecución o garantía de los estudios, proyectos, obras y medidas en los casos de crecimiento urbano por densificación según corresponda. (Exigible conforme al plazo establecido en el Artículo primero transitorio de la Ley N° 20.958)

<input type="checkbox"/>	Comprobante Total de Derechos Municipales en caso de haber convenio de pago
<input type="checkbox"/>	Otros(indicar)

CERTIFICADOS	INSTALADOR O RESPONSABLE	ORG. EMISOR	Nº CERT.	FECHA	
<input type="checkbox"/>	Certificado de dotación de agua potable y alcantarillado emitido por la empresa de servicios sanitarios o por la autoridad sanitaria, según corresponda				
<input checked="" type="checkbox"/>	Documentos a que se refieren los Art. 5.9.2. y 5.9.3. de la OGUC de instalaciones eléctricas interiores e instalaciones interiores de gas, cuando proceda	ROBERTO RITZ JARA	SEC	1755084	07-01-2026
<input checked="" type="checkbox"/>	Declaración de instalaciones eléctricas de calefacción, central de agua caliente y aire acondicionado, emitida por el instalador, cuando proceda	CHRISTOPHER GONZALEZ FIGUEROA	SEC	3483565	29-12-2025
<input type="checkbox"/>	Certificado de ensaye de los hormigones y otros materiales empleados en la obra, según proceda				
<input type="checkbox"/>	Certificado que señale la reposición de los pavimentos y obras de ornato existentes con anterioridad al otorgamiento del permiso, en el espacio público que enfrenta al predio. (Cuando corresponda. Ver Circulares DDU 326 y 384)				
<input type="checkbox"/>	Certificado que acredita que Proyecto de Edificación se encuentra registrado en el Registro de Proyectos Inmobiliarios (RPI), señalado en el decreto N° 167 de 2016, reglamento de la Ley N° 20.808 (Cuando corresponda)				

PLANOS	
<input type="checkbox"/>	Planos correspondientes al proyecto de Telecomunicaciones
<input type="checkbox"/>	Plano de evacuación, integrante del Plan de evacuación (cuando corresponda)

6.- MODIFICACIONES MENORES (ART: 5.2.8. O.G.U.C.)

LISTADO DE PLANOS QUE SE REEMPLAZAN, SE AGREGAN O ELIMINAN	
PLANO Nº	CONTENIDO

7.- GLOSARIO

- | | | |
|---|---|---|
| D.F.L.: Decreto con Fuerza de Ley | I.P.T.: Instrumento de Planificación Territorial | SAG: Servicio Agrícola y Ganadero |
| D.S.: Decreto Supremo | LGUC: Ley General de Urbanismo y Construcciones | SEREMI: Secretaría Regional Ministerial |
| EISTU: Estudio de Impacto Sistema Transporte Urbano | MH: Monumento Histórico | SEIM: Sistema de Evaluación de Impacto en Movilidad |
| GIM: Giro de Ingreso Municipal | MINAGRI: Ministerio de Agricultura | ZCH: Zona de Conservación Histórica |
| ICH: Inmueble de Conservación Histórica | MINVU: Ministerio de Vivienda y Urbanismo | ZOIT: Zona de Interés Público |
| IMIV: Informe de Mitigación de Impacto Vial | MTT: Ministerio de Transportes y Telecomunicaciones | ZT: Zona Típica |
| INE: Instituto Nacional de Estadísticas | OCUG: Ordenanza General de Urbanismo y Construcciones | |

NOTA: (SOLO PARA SITUACIONES ESPECIALES DEL CERTIFICADO)

CERTIFICADO DE RECEPCIÓN DEFINITIVA DE OBRAS DE EDIFICACIÓN - MODIFICACIÓN EDIFICACIONES EXISTENTES QUE NO ALTEREN SU ESTRUCTURA N° 73/2026

SRN/CSA/RAA



FIRMADO CON FIRMA ELECTRÓNICA AVANZADA

SERGIO ROBERTO RUMINOT NUÑEZ
DIRECTOR DE OBRAS (S)

27/03/2026 18:22:08

AUTORIZACIÓN DE OBRAS PRELIMINARES Y/O DEMOLICIÓN

DIRECCIÓN DE OBRAS - Municipalidad de Providencia


REGIÓN: METROPOLITANA
 Urbano Rural

NÚMERO DE PERMISO
74
FECHA
02/03/2026
ROL S.I.I.
02120-011

VISTOS:

- A) Las atribuciones emanadas del Art. 24 de la Ley Orgánica Constitucional de Municipalidades.
- B) Las disposiciones de la Ley General de Urbanismo y Construcciones, en especial el Art. 116, y su Ordenanza General
- C) La solicitud de aprobación, los planos y demás antecedentes debidamente suscritos por el propietario y los profesionales correspondientes al expediente S.O.P.D. 5.1.3. y 5.1.4 N° 161/2026.
- D) El Certificado de Informaciones Previas N° 2961 - 3603 AL 3606 de fecha 15/07/19 - 07/11/18.
- E) La solicitud de permiso de **EDIFICACIÓN** correspondiente al expediente N° 819/20.

RESUELVO:

- 1.- Otorgar permiso de **OBRAS PRELIMINARES - INSTALACIÓN DE GRÚAS** para el predio ubicado en calle/avenida/camino **VALENZUELA CASTILLO N° 1676** Lote N° manzana localidad o loteo sector **URBANO** que forman parte de la presente autorización mencionados en la letra C de los VISTOS que forma parte de este permiso.

2.- INDIVIDUALIZACIÓN DE LOS INTERESADOS

NOMBRE O RAZÓN SOCIAL DEL PROPIETARIO	R.U.T.
INMOBILIARIA ND SEIS SPA.	76.611.673-6
REPRESENTANTE LEGAL DEL PROPIETARIO	R.U.T.
-----	-----

NOMBRE O RAZÓN SOCIAL DE LA EMPRESA DEL ARQUITECTO O PROFESIONAL COMPETENTE (SI PROCEDE)	R.U.T.
-----	-----
NOMBRE DEL ARQUITECTO O PROFESIONAL COMPETENTE RESPONSABLE	R.U.T.
JOSE IGNACIO CHADWICK	██████████

3.- CARACTERÍSTICAS PRINCIPALES DEL PROYECTO
3.1.- OBRA PRELIMINAR

- INSTALACIÓN DE FAENAS
- INSTALACIÓN DE GRUAS
- EXCAVACIONES, ENTIBACIONES Y/O SOCIALZADO

3.2.- DEMOLICIÓN

<input type="checkbox"/> PARCIAL	<input type="checkbox"/> TOTAL	SUPERFICIE A DEMOLER:	
----------------------------------	--------------------------------	-----------------------	--

PAGO DE DERECHOS:

PRESUPUESTO				\$ 17.470.477
TOTAL DERECHOS MUNICIPALES			%	\$ 174.705
MONTO CONSIGNADO AL INGRESO			(-)	\$ 0
TOTAL A PAGAR				\$ 174.705
GIRO INGRESO MUNICIPAL	N°	6598018	FECHA	02/03/2026
CONVENIO DE PAGO	N°		FECHA	

NOTA: (SOLO PARA SITUACIONES ESPECIALES DEL PERMISO)**AUTORIZACIÓN DE OBRAS PRELIMINARES Y/O DEMOLICIÓN N° 74/2026**

- 1) ESTE PERMISO DEBERÁ PERMANECER EN OBRA, PARA SER EXHIBIDO A LOS INSPECTORES DE LA DOM CADA VEZ QUE SEA NECESARIO, ART. 5.1.16 O.G.U.C.
- 2) EN ATENCIÓN AL ART. 116 DE LA L.G.U.C, LA PRESENTE APROBACIÓN SE HA REALIZADO RESPECTO AL CUMPLIMIENTO DE LAS NORMAS URBANÍSTICAS APLICADAS AL PROYECTO, DEJANDO RADICADA LA RESPONSABILIDAD DE REVISIÓN Y DEL CUMPLIMIENTO DE LAS DEMÁS DISPOSICIONES LEGALES Y REGLAMENTARIAS VIGENTES AL ARQUITECTO PROYECTISTA Y DEMÁS PROFESIONALES QUE INTERVIENEN EN ÉL.
- 3) DESDE EL INICIO Y DURANTE EL TRANCURSO DE LA OBRA, EL CONSTRUCTOR A CARGO DEBERÁ MANTENER EL LIBRO DE OBRAS A QUE SE REFIERE EL ART. 1.2.7 O.G.U.C. Y DISPONER DE LAS MEDIDAS DE GESTIÓN Y CONTROL DE CALIDAD A QUE SE REFIERE EL ART. 1.2.9 Y 5.8.3 O.G.U.C.
- 4) DURANTE LA EJECUCIÓN DE LA OBRA DEBERÁ MANTENER EN BUEN ESTADO LAS VEREDAS QUE ENFRENTAN AL PREDIO, ASÍ COMO LOS ACCESOS DE CAMIONES.
- 5) PARA SU RECEPCIÓN FINAL LAS OBRAS DEBERÁN AJUSTARSE A LOS PLANOS, EETT Y EMPLAZAMIENTOS APROBADOS.
- 6) NINGUNA OBRA PODRÁ SER HABITADA O DESTINADA A USO ALGUNO ANTES DE SU RECEPCIÓN DEFINITIVA PARCIAL O TOTAL, ART. 5.2.7 O.G.U.C.

- ESTÁ PROHIBIDO EVOLUCIONAR CON CARGAS TANTO SOBRE BIEN NACIONAL DE USO PÚBLICO COMO SOBRE PROPIEDADES VECINAS. NCH 2437 OF 1999

SRN/CSA/GVM



FIRMADO CON FIRMA ELECTRÓNICA AVANZADA

SERGIO ROBERTO RUMINOT NUÑEZ
DIRECTOR DE OBRAS (S)

02/03/2026 13:50:17



PERMISO DE OBRA MENOR
MODIFICACIÓN DE EDIFICACIONES EXISTENTES
QUE NO ALTEREN SU ESTRUCTURA
DIRECCIÓN DE OBRAS - Municipalidad de Providencia

REGIÓN: METROPOLITANA

NÚMERO DE RESOLUCIÓN	75
FECHA DE APROBACIÓN	02/03/2026
ROL S.I.I.	00517-306

VISTOS:

- A) Las atribuciones emanadas del Art. 24 de la Ley Orgánica Constitucional de Municipalidades,
 B) Las disposiciones de la Ley General de Urbanismo y Construcciones en especial el Art. 116, su Ordenanza General, y el Instrumento de Planificación Territorial.
 C) La Solicitud de Aprobación, los planos y demás antecedentes debidamente suscritos por el propietario y los profesionales correspondientes al expediente N° 100/2026 ingresada con fecha 28/01/2026.
 D) El Certificado de Informaciones Previas N° 133 de fecha 22/01/2026
 E) El Informe Favorable de Revisor Independiente N° de fecha (cuando corresponda)
 F) Documento que acredita el cumplimiento de informes de mitigación de impactos al sistema de movilidad (En caso que sea obligatorio elaborar un IMIV):

- Resolución N° _____ de fecha _____ emitido por _____ que aprueba el IMIV.
 Certificado N° _____ de fecha _____ emitido por _____ que implica silencio positivo, o el
 Certificado N° 20655/2025 de fecha 30/12/2025 emitido por SEIM que acredita que el proyecto no requiere

IMIV. (Según N° 16 del Art. 5.1.6. OGUC -exigible conforme a plazos del Artículo primero transitorio de la Ley N° 20.958-, no se puede conceder el presente permiso si no se acompaña alguno de estos documentos)

G) Otros, (especificar) .

RESUELVO:

- 1.- Conceder permiso para modificar sin alterar la estructura, en m², con una superficie total de permiso original de m² y que no se ve alterado por este permiso, de pisos de altura, destinado a CONSULTA DENTAL ubicado en calle/avenida/camino GENERAL DEL CANTO N° 105 OFICINA 509 Lote N° manzana localidad o loteo sector URBANO Zona UpEC del Plan Regulador aprobando los planos y demás antecedentes, que forman parte de la presente autorización mencionados en la letra C de los VISTOS de este permiso.
 2.- Dejar constancia que la obra que se aprueba NO APLICA los beneficios de D.F.L.-N°2 de 1959.

3 ANTECEDENTES DEL PROYECTO**3.1 DATOS DEL PROPIETARIO**

NOMBRE O RAZÓN SOCIAL DEL PROPIETARIO		R.U.T.	
RA- VI SPA.		77.087.224-3	
REPRESENTANTE LEGAL DEL PROPIETARIO		R.U.T.	
MARIALEJANDRA RABI CORDOBA / PAULINA VIERA VRSALOVIC		[REDACTED]	
DIRECCIÓN: Nombre de la Vía	N°	Local/Of/Depto	Localidad
[REDACTED]	[REDACTED]	[REDACTED]	[REDACTED]
COMUNA	CORREO ELECTRÓNICO	TELÉFONO FIJO	TELÉFONO CELULAR
[REDACTED]	[REDACTED]	[REDACTED]	[REDACTED]
PERSONERÍA DEL REPRESENTANTE LEGAL	SE ACREDITÓ MEDIANTE _____ DE FECHA _____ Y REDUCIDA A ESCRITURA PÚBLICA CON FECHA _____ ANTE EL NOTARIO SR(A) _____		

3.2.- INDIVIDUALIZACIÓN DE LOS PROFESIONALES

NOMBRE O RAZÓN SOCIAL de la Empresa del ARQUITECTO (cuando corresponda)	R.U.T.	
_____	_____	
NOMBRE DEL PROFESIONAL ARQUITECTO RESPONSABLE	R.U.T.	
GONZALO MIRANDA MAYER	[REDACTED]	
NOMBRE DEL CONSTRUCTOR (*)	R.U.T.	
GONZALO MIRANDA MAYER	[REDACTED]	
NOMBRE DEL INSPECTOR TÉCNICO DE OBRA (cuando corresponda según incisos 4 y 5 del Art. 143 LGUC)(*)	INSCRIPCIÓN REGISTRO	
	CATEGORÍA	N°
_____	_____	_____
NOMBRE DEL REVISOR INDEPENDIENTE	REGISTRO	CATEGORÍA
_____	_____	_____

4.- CARACTERÍSTICAS PROYECTO DE OBRA MENOR MODIFICACIONES SIN ALTERAR SU ESTRUCTURA

EDIFICIOS DE USO PÚBLICO (original con modificación)	<input type="checkbox"/> TODO <input type="checkbox"/> PARTE <input type="checkbox"/> NO ES EDIFICIO DE USO
--	---

AUMENTO EN LA CARGA DE OCUPACIÓN TOTAL QUE GENERA LA MODIFICACIÓN (personas) según artículo 4.2.4 OGUC.		DENSIDAD DE OCUPACIÓN DE LA MODIFICACIÓN (personas/hectárea)	
---	--	--	--

4.1.- DESCRIPCIÓN DE LAS OBRAS

BREVE DESCRIPCIÓN DE LAS OBRAS	MODIFICACIONES INTERIORES Y HABILITACIÓN DE CONSULTA DENTAL.
--------------------------------	--

TIPO DE OBRAS	EMPLAZADAS EN:	
	PISO	SECTOR

4.2.- SUPERFICIES

SUPERFICIE TOTAL DEL PREDIO (m²)	
----------------------------------	--

4.3.- PROTECCIONES OFICIALES

<input checked="" type="checkbox"/> NO	<input type="checkbox"/> MONUMENTO	<input type="checkbox"/> ZT	<input type="checkbox"/> MH	<input type="checkbox"/> SANTUARIO DE LA NATURALEZA
<input type="checkbox"/> SI, ESPECIFICAR	<input type="checkbox"/> ZCH	<input type="checkbox"/> ICH	<input type="checkbox"/> ZOIT	<input type="checkbox"/> OTRO, ESPECIFICAR

4.4.- CÁLCULO PRELIMINAR DEL PORCENTAJE DE CESIÓN DE LA MODIFICACIÓN (sólo en casos de proyectos de crecimiento urbano por densificación)
Exigible conforme a plazos del Artículo primero transitorio de la Ley N° 20.958 (artículo 2.2.5. Bis OGUC)

PROYECTO	PORCENTAJE PRELIMINAR DE CESIÓN
(a) <input type="checkbox"/> CON DENSIDAD DE OCUPACIÓN HASTA 8.000 Personas / Hectárea	(DENSIDAD DE OCUPACIÓN) $\frac{\text{[]}}{2000} \times 11 = \text{[]} \%$
(b) <input type="checkbox"/> CON DENSIDAD DE OCUPACIÓN SOBRE 8.000 Personas / Hectárea	44%

Nota 1: En el proyecto de Obra Menor, Modificación sin alterar la estructura, se debe efectuar el cálculo solo de la presente Modificación
 Nota 2: Para calcular la Densidad de Ocupación, se debe considerar la carga de ocupación (según art. 4.2.4. de la OGUC) que se incrementa en el o los terrenos del proyecto, sin considerar en el cálculo, la cantidad de personas que ocupaban las edificaciones existentes, incluso si estas fuesen demolidas para materializar el proyecto. Sólo podrá descontarse la carga de ocupación de edificaciones a demoler, en los casos que el permiso de demolición se solicite en forma conjunta con la solicitud de permiso de edificación, y se adjunten los antecedentes respectivos a dicha solicitud, conforme al inciso final del artículo 5.1.6. y al inciso tercero del artículo 5.1.4., ambos de la O.G.U.C.
 Nota 3: La Densidad de Ocupación, se obtiene de la siguiente fórmula: (Art. 2.2.5. Bis OGUC)

$(\text{carga de ocupación del proyecto calculada según el art. 4.2.4 de la OGUC}) \times 10.000$
 Superficie del terreno (que considera el terreno más la superficie exterior hasta el eje del espacio público adyacente existente o previsto en el IPT hasta un máximo de 30 m)

4.5.- CÁLCULO ACUMULADO CON CESIONES O APOORTE DE PERMISO(S) ANTERIOR(ES) (Art. 2.2.5. Bis C. de la OGUC)

PERMISO N°	DE FECHA	PORCENTAJES DE CESIÓN O APOORTE EFECTIVAMENTE EFECTUADOS
PRESENTE MODIFICACIÓN (a) o (b) del cuadro 4.4	-	
(c) TOTAL DE CESIONES O APORTES ACUMULADOS		

4.6.- PORCENTAJE FINAL DE CESIÓN (Art. 2.2.5. Bis C de la OGUC)

(d) PORCENTAJE FINAL DE LA CESIÓN DE LA PRESENTE MODIFICACIÓN	0,00%
---	-------

El porcentaje final de cesión corresponderá al porcentaje preliminar (letras(a) o (b)) de cuadro 4.4 anterior, salvo que dicho porcentaje, sumado a los efectivamente efectuados en permisos anteriores (letra (c) del cuadro 4.5) supere el 44%. En este último caso, el porcentaje preliminar deberá rebajarse hasta que el acumulado sea de 44%.

4.7.- CÁLCULO DEL APOORTE (EN LOS CASOS QUE CORRESPONDA)

(e) AVALÚO FISCAL VIGENTE A LA FECHA DE LA SOLICITUD DE LA MODIFICACIÓN, CORRESPONDIENTE AL O LOS TERRENOS (NO SE DEBE INCLUIR VALOR DE EDIFICACIONES EXISTENTES)		(f) PORCENTAJE DE BENEFICIO POR CONSTRUCTIBILIDAD	
(g) AVALÚO FISCAL INCREMENTADO AL O LOS TERRENOS(*) [(e) + ((e) x (f))]	X	% FINAL DE CESIÓN [(d)]	= APOORTE EQUIVALENTE EN DINERO [(g) x (d)]

(*) El Avalúo Fiscal debe incrementarse en la misma proporción que el aumento de constructibilidad obtenido por una beneficio normativo (inciso 2° art. 2.2.5. Bis C. OGUC)

5.- DERECHOS MUNICIPALES

(a)	PRESUPUESTO (Aportado por el profesional competente que proyectó las obras)		\$ 2.468.711
(b)	SUBTOTAL DERECHOS MUNICIPALES [(a) x (1,0% N° 3 del Art. 130 LGUC)]	%	\$ 24.687
(c)	DESCUENTO 30% CON INFORME DE REVISOR INDEPENDIENTE [(b) x (30%)]	(-)	\$ 0
(d)	DESCUENTO MONTO CONSIGNADO AL INGRESO SOLICITUD	(-)	\$ 0
TOTAL DERECHOS A PAGAR [(b)-(c)-(d)]			\$ 24.687
GIRO DE INGRESO MUNICIPAL NÚMERO		6598211	FECHA
			02/03/2026

6.- GLOSARIO

D.F.L.: Decreto con Fuerza de Ley	I.P.T.: Instrumento de Planificación Territorial	SAG: Servicio Agrícola y Ganadero
D.S.: Decreto Supremo	LGUC: Ley General de Urbanismo y Construcciones	SEREMI: Secretaria Regional Ministerial
EISTU: Estudio de Impacto Sistema Transporte Urbano	MH: Monumento Histórico	SEIM: Sistema de Evaluación de Impacto en Movilidad
GIM: Giro de Ingreso Municipal	MINAGRI: Ministerio de Agricultura	ZCH: Zona de Conservación Histórica
ICH: Inmueble de Conservación Histórica	MINVU: Ministerio de Vivienda y Urbanismo	ZOIT: Zona de Interés Turístico
IMIV: Informe de Mitigación de Impacto Vial	MTT: Ministerio de Transportes y Telecomunicaciones	ZT: Zona Típica
INE: Instituto Nacional de Estadísticas	OCUG: Ordenanza General de Urbanismo y Construcciones	

NOTA: (SOLO PARA SITUACIONES ESPECIALES)

PERMISO DE OBRA MENOR- MODIFICACION SIN ALTERAR SU ESTRUCTURA N° 75/2026

1) ESTE PERMISO DEBERÁ PERMANECER EN OBRA, PARA SER EXHIBIDO A LOS INSPECTORES DE LA DOM CADA VEZ QUE SEA NECESARIO, ART. 5.1.16 O.G.U.C.

2) EN ATENCIÓN AL ART. 116 DE LA L.G.U.C, LA PRESENTE APROBACIÓN SE HA REALIZADO RESPECTO AL CUMPLIMIENTO DE LAS NORMAS URBANÍSTICAS APLICADAS AL PROYECTO, DEJANDO RADICADA LA RESPONSABILIDAD DE REVISIÓN Y DEL CUMPLIMIENTO DE LAS DEMÁS DISPOSICIONES LEGALES Y REGLAMENTARIAS VIGENTES AL ARQUITECTO PROYECTISTA Y DEMÁS PROFESIONALES QUE INTERVIENEN EN ÉL.

3) DESDE EL INICIO Y DURANTE EL TRANSCURSO DE LA OBRA, EL CONSTRUCTOR A CARGO DEBERÁ MANTENER EL LIBRO DE OBRAS A QUE SE REFIERE EL ART. 1.2.7 O.G.U.C. Y DISPONER DE LAS MEDIDAS DE GESTIÓN Y CONTROL DE CALIDAD A QUE SE REFIERE EL ART. 1.2.9 Y 5.8.3 O.G.U.C.


4) DURANTE LA EJECUCIÓN DE LA OBRA DEBERÁ MANTENER EN BUEN ESTADO LAS VEREDAS QUE ENFRENTAN AL PREDIO, ASÍ COMO LOS ACCESOS DE CAMIONES.

5) PARA SU RECEPCIÓN FINAL LAS OBRAS DEBERÁN AJUSTARSE A LOS PLANOS, EETT Y EMPLAZAMIENTOS APROBADOS.

6) NINGUNA OBRA PODRÁ SER HABITADA O DESTINADA A USO ALGUNO ANTES DE SU RECEPCIÓN DEFINITIVA PARCIAL O TOTAL, ART. 5.2.7 O.G.U.C.

7) EL PROYECTO DECLARA QUE NO GENERA AUMENTO EN LA CARGA DE OCUPACIÓN, POR LO QUE SE ENCUENTRA EXENTO DEL PAGO POR CONCEPTO DE LEY 20.958 SOBRE APORTES AL ESPACIO PÚBLICO.

SRN/CSA/BDP



FIRMADO CON FIRMA ELECTRÓNICA AVANZADA

SERGIO ROBERTO RUMINOT NUÑEZ
 DIRECTOR DE OBRAS (S)
 02/03/2026 17:58:59

RESOLUCIÓN: APRUEBA MODIFICACIÓN DE PROYECTO DE OBRA MENOR AMPLIACIÓN HASTA 100 M²

DIRECCIÓN DE OBRAS - Municipalidad de Providencia



REGIÓN: METROPOLITANA

NÚMERO DE RESOLUCIÓN
33-A
FECHA DE APROBACIÓN
03/03/2026
ROL S.I.I.
03135-016

VISTOS:

- A) Las atribuciones emanadas del Art. 24 de la Ley Orgánica Constitucional de Municipalidades,
- B) Las disposiciones de la Ley General de Urbanismo y Construcciones en especial el Art. 116, su Ordenanza General, y el Instrumento de Planificación Territorial.
- C) La Solicitud de Aprobación, los planos y demás antecedentes debidamente suscritos por el propietario y el arquitecto, correspondientes al expediente N° 1355/2025 ingresada con fecha 03/12/2025.
- D) El Certificado de Informaciones Previas N° 396 de fecha 17/02/2025
- E) El Informe Favorable de Revisor Independiente N° de fecha (cuando corresponda)
- F) El informe Favorable de Revisor de proyecto de Cálculo Estructural N° de fecha (cuando corresponda)
- G) Documento que acredita el cumplimiento de informes de mitigación de impactos al sistema de movilidad:

- Resolución N° _____ de fecha _____ emitido por _____ que aprueba el MIV.
- Certificado N° _____ de fecha _____ emitido por _____ que implica silencio positivo, o el
- Certificado N° 1355/2026 de fecha 19/01/2026 emitido por SEIM que acredita la suficiencia de

las medidas, o que el proyecto no requiere IMIV. (Según N° 16 del Art. 5.1.6. OGUC -exigible conforme a plazos del Artículo primero transitorio de la Ley N° 20.958-, no se puede conceder el presente permiso si no se acompaña alguno de estos documentos)

H) Otros, (especificar) .

RESUELVO

- Aprobar la modificación de proyecto de: AMPLIACIÓN HASTA 100 m² (especificar): HABILITACIÓN DE FARMACIA ubicado en calle/avenida/camino FRANCISCO BILBAO N° 2390 Lote N° _____, manzana _____, loteo o localidad sector URBANO, en conformidad a los planos y además antecedentes timbrados por esta D.O.M., que forman parte de la presente autorización y que se encuentran archivados en el expediente N° 1355/2025.
 - Reemplazar y/o adjuntar los planos y/o Especificaciones técnicas modificados al citado expediente 1355/2025, según listado adjunto.
 - Dejar constancia: Que la presente resolución se otorga amparado en las siguientes autorizaciones especiales:
plazos para la autorización especial (si corresponde)
 - Antecedentes del Proyecto
- NOMBRE DEL PROYECTO

4.1.- DATOS DEL PROPIETARIO

NOMBRE O RAZÓN SOCIAL DEL PROPIETARIO			R.U.T.
HU ZHOU XIU MEI / GUANJI HE			_____
REPRESENTANTE LEGAL DEL PROPIETARIO			R.U.T.
PAUL CORTHORN POLLONI			_____
DIRECCIÓN: Nombre de la Vía	N°	Local/Of/Depto	Localidad
_____	_____	_____	_____
COMUNA	CORREO ELECTRÓNICO	TELÉFONO FIJO	TELÉFONO CELULAR
_____	_____	_____	_____
PERSONERÍA DEL REPRESENTANTE LEGAL		SE ACREDITÓ MEDIANTE PODER ESPECIAL DE FECHA <u>14-11-2025</u> Y REDUCIDA ANTE NOTARIO SR. EDUARDO DIEZ MORELLO DE FECHA <u>25-11-2025</u>	

4.2.- INDIVIDUALIZACIÓN DE LOS PROFESIONALES

NOMBRE O RAZÓN SOCIAL de le Empresa del ARQUITECTO (cuando corresponda)	R.U.T.
_____	_____
NOMBRE DEL ARQUITECTO RESPONSABLE	R.U.T.
MATILDA ORDENES REIMER	_____
NOMBRE DEL CALCULISTA (cuando corresponda, según inciso final art 5.1.7. OGUC)	R.U.T.
MAURICIO FRANCISCO ABELLA LECAROS	_____
NOMBRE DEL CONSTRUCTOR (*)	R.U.T.
ALEJANDRO TASSARA ODDDO	_____

NOMBRE DEL INSPECTOR TÉCNICO DE OBRA (cuando corresponda según incisos 4 y 5 del Art. 143 LGUC)(*)	INSCRIPCIÓN REGISTRO	
	REGISTRO	CATEGORIA
-----	-----	-----
NOMBRE DEL REVISOR INDEPENDIENTE (cuando corresponda) <input type="checkbox"/>	REGISTRO	CATEGORIA
-----	-----	-----
NOMBRE O RAZÓN SOCIAL del REVISOR DEL PROYECTO DE CÁLCULO ESTRUCTURAL (cuando corresponda)	REGISTRO	CATEGORIA
-----	-----	-----
NOMBRE DEL PROFESIONAL RESPONSABLE DE LA REVISIÓN DEL PROYECTO DE CÁLCULO ESTRUCTURAL	R.U.T.	
-----	-----	

5.- CARACTERÍSTICAS DEL AMPLIACIÓN HASTA 100 M² MODIFICADO

EDIFICIOS DE USO PÚBLICO , (incluida La Modificación)	<input type="checkbox"/> TODO <input type="checkbox"/> PARTE <input checked="" type="checkbox"/> NO ES EDIFICIO DE USO				
CARGA DE OCUPACIÓN DE LAS EDIFICACIONES (personas) según artículo 4.2.4 OGUC	PERMISO	43	DENSIDAD DE OCUPACIÓN (personas/hectáreas)	PERMISO	
	MODIFICACIÓN	36,00		MODIFICACIÓN	?
Etapas con Mitigaciones Parciales a considerar en IMIV, art. 173 LGUC			Etapas Art. 9° del DS 167 (MTT) de 2016		

5.1.- SUPERFICIES PROYECTO AMPLIACIÓN HASTA 100 M² MODIFICADO

LA MODIFICACIÓN MANTIENE LA SUPERFICIE DE PERMISO OTORGADO	<input type="checkbox"/> SI <input checked="" type="checkbox"/> NO	
DISMINUYE SUPERFICIE EDIFICADA EN	41,21 (ART 124 LGUC)	m ²
AUMENTA SUPERFICIE EDIFICADA EN		m ²

	ÚTIL(m ²)		COMÚN(m ²)		SUPERFICIE PROYECTO MODIFICADO
	PERMISO ANTERIOR	PERMISO MODIFICADO	PERMISO ANTERIOR	PERMISO MODIFICADO	
S. EDIFICADA SUBTERRÁNEO	---	---	---	---	
S. EDIFICADA SOBRE TERRENO (1er piso + pisos superiores)	299,19	257,98	---	---	257,98
S. EDIFICADA TOTAL	299,19	257,98	---	---	257,98
SUPERFICIE OCUPACIÓN SOLO EN PRIMER PISO CON PERMISO (m ²)	190,02		SUPERFICIE TOTAL PROYECTO MODIFICADO (m ²)		148,81
SUPERFICIE TOTAL DEL TERRENO (m ²)	248,02				

S. EDIFICADA SUBTERRÁNEO (S) con permiso AMPLIACIÓN HASTA 100 m² y que se modifica

	ÚTIL (m ²)		COMÚN (m ²)		TOTAL (m ²)	
	PERMISO ANTERIOR	PERMISO MODIFICADO	PERMISO ANTERIOR	PERMISO MODIFICADO	PERMISO ANTERIOR	PERMISO MODIFICADO
TOTAL						

S. EDIFICADA SOBRE TERRENO con permiso AMPLIACIÓN HASTA 100 m² y que se modifica

		ÚTIL (m ²)		COMÚN (m ²)		TOTAL (m ²)	
		PERMISO ANTERIOR	PERMISO MODIFICADO	PERMISO ANTERIOR	PERMISO MODIFICADO	PERMISO ANTERIOR	PERMISO MODIFICADO
NIVEL O PISO	1	190,02	148,81	---	---	190,02	148,81
NIVEL O PISO	2	109,17	109,17	---	---	109,17	109,17
TOTAL		299,19	257,98			299,19	257,98

S. EDIFICADA POR DESTINO

DESTINO(S) CONTEMPLADOS(S)	Residencial ART. 2.1.25. OGUC	Equipamiento ART. 2.1.33 OGUC	Act. Productivas ART. 2.1.28 OGUC	Infraestructura ART. 2.1.29 OGUC	Área Verde ART. 2.1.21 OGUC	Espacio Público ART. 2.1.30 OGUC
SUPERFICIE PERMISO		299,19				
SUPERFICIE MODIFICACIÓN		257,98				

5.2.- NORMAS URBANÍSTICAS

SE ACOGE A NUEVAS NORMAS (ART. 5.1.18. OGUC)		<input type="radio"/> SI <input checked="" type="radio"/> NO	
PREDIO(S) EMPLAZADOS EN ÁREA DE RIESGO		<input checked="" type="radio"/> NO <input type="radio"/> SI <input type="radio"/> PARCIAL	
NORMAS URBANÍSTICAS	PERMISO OTORGADO	PERMITIDO	PERMISO MODIFICADO
DENSIDAD	---	260 VIV/HÁ	---
COEFICIENTE DE OCUPACIÓN PISOS SUPERIORES (sobre 1er piso)	0,44	0,60 (EC)	0,44
COEFICIENTE DE OCUPACIÓN DE SUELO (1er piso)	0,77	0,60 (EC)	0,60
COEFICIENTE DE CONSTRUCTIBILIDAD	1,21	1,20 (EC)	1,04
DISTANCIAMIENTOS	ART 4.2.19 OL	ART 4.2.19 OL	ART 4.2.19 OL
RASANTE	70°	70°	70°
SISTEMA DE AGRUPAMIENTO	AISLADO	CONTÍNUO (EC2) + AISLADO (A8)	AISLADO
ADOSAMIENTO	ART 2.6.2 OGUC	ART 2.6.2 OGUC	ART 2.6.2 OGUC
ANTEJARDÍN	3M	3M (EC)	EXISTENTE
ALTURA EN METROS Y/O PISOS	2 PISOS	2 P (EC2) + 8 P (A8)	2 PISOS
ESTACIONAMIENTOS AUTOMÓVILES	7	ART 8.1.03 OL	2
ESTACIONAMIENTOS BICICLETAS	---	ART 8.1.03 OL	5
ESTACIONAMIENTO OTROS VEHÍCULOS (ESPECIFICAR)			
ESTACIONAMIENTOS PARA PERSONAS CON DISCAPACIDAD			
DESCUENTO ESTACIONAMIENTOS PARA AUTOMÓVILES POR ESTACIONAMIENTO PARA BICICLETAS	<input type="radio"/> SI <input checked="" type="radio"/> NO	CANTIDAD DESCONTADA	

5.3.- USO DE SUELO Y DESTINO (S) CONTEMPLADO(S)

LA OBRA MANTIENE EL DESTINO ORIGINAL							<input type="checkbox"/> SI <input type="checkbox"/> NO
TIPO DE USO	Residencial ART. 2.1.25. OGUC	Equipamiento ART. 2.1.33 OGUC	Act. Productivas ART. 2.1.28 OGUC	Infraestructura ART. 2.1.29 OGUC	Área Verde ART. 2.1.21 OGUC	Espacio Público ART. 2.1.30 OGUC	
CLASE / DESTINO Permiso original *	VIVIENDA						
CLASE / DESTINO PERMISO		COMERCIO					
CLASE / DESTINO MODIFICACIÓN		COMERCIO					
ACTIVIDAD Permiso Original *		---	(*) Por "Permiso Original" debe entenderse el primer permiso en el predio y todos los que posteriormente se obtuvieron en el mismo, y que además, obtuvieron la recepción definitiva.				
ACTIVIDAD PERMISO		RESTAURANTE					
ACTIVIDAD MODIFICACIÓN		FARMACIA					
ESCALA Permiso Original *	ART. 2.1.36. OGUC	---					
ESCALA PERMISO	ART. 2.1.36. OGUC	BÁSICA					
ESCALA MODIFICACIÓN	ART. 2.1.36. OGUC	BÁSICA					

5.4.- PROTECCIONES OFICIALES: Predio o Inmueble con Protección Oficial (Información del CIP)

<input checked="" type="checkbox"/> NO	<input type="checkbox"/> MONUMENTO NACIONAL	<input type="checkbox"/> ZT	<input type="checkbox"/> MH	<input type="checkbox"/> SANTUARIO DE LA NATURALEZA	
<input type="checkbox"/> SI, ESPECIFICAR	<input type="checkbox"/> ZCH	<input type="checkbox"/> ICH	<input type="checkbox"/> ZOIT	<input type="checkbox"/> OTRO, ESPECIFICAR	
OBSERVACIÓN MODIFICACIÓN					

5.5.- FORMA DE CUMPLIMIENTO ARTÍCULO 70° LGUC (*)

<input type="checkbox"/> CESIÓN	<input type="checkbox"/> APORTE	<input type="checkbox"/> OTRO ESPECIFICAR	
---------------------------------	---------------------------------	---	--

(*) SÓLO EN CASO DE PROYECTOS QUE CONLLEVEN CRECIMIENTO URBANO POR DENSIFICACIÓN (exigible conforme a plazos del Artículo primero transitorio de la Ley N° 20.958)

5.6.- CÁLCULO DEL PORCENTAJE DE CESIÓN DE LA AMPLIACIÓN (sólo en casos de proyectos de crecimiento urbano por densificación)
Exigible conforme a plazos del Artículo primero transitorio de la Ley N° 20.958 (artículo 2.2.5. Bis OGUC)

PROYECTO	PORCENTAJE PRELIMINAR DE CESIÓN
(a) <input checked="" type="checkbox"/> CON DENSIDAD DE OCUPACIÓN HASTA 8.000 Personas /Hectárea	(DENSIDAD DE OCUPACIÓN) $\frac{?}{2.000} \times 11 = ?$
(b) <input type="checkbox"/> CON DENSIDAD DE OCUPACIÓN SOBRE 8.000 Personas /Hectárea	44%

Nota 1: En la modificación de proyecto de edificación de Ampliación, se debe efectuar el cálculo de la Ampliación incluyendo las modificaciones que se solicitan.
 Nota 2: Para calcular la Densidad de Ocupación, se debe considerar la carga de ocupación (según art. 4.2.4. de la OCUG) que se incrementa en el o los terrenos del proyecto, sin considerar en el cálculo, la cantidad de personas que ocupaban las edificaciones existentes, incluso si estas fuesen demolidas para materializar el proyecto. Sólo podrá descontarse la carga de ocupación de edificaciones a demoler, en los casos que el permiso de demolición se solicite en forma conjunta con la solicitud de permiso de edificación, y se adjunten los antecedentes respectivos a dicha solicitud, conforme al inciso final del artículo 5.1.6 y al inciso tercer del artículo 5.1.4, ambos de la OGUC.
 Nota 3: La Densidad de Ocupación, se obtiene de la siguiente fórmula: (Art. 2.2.5. Bis OGUC)

(carga de ocupación del proyecto calculada según el art. 4.2.4 de la OCUG) X 10.000
 Superficie del terreno (que considera el terreno más la superficie exterior hasta el eje del espacio público adyacente existente o previsto en el IPT hasta un máximo de 30 m)

5.7.- CÁLCULO ACUMULADO CON CESIONES O APORTE DE PERMISO(S) ANTERIOR(ES) (Art. 2.2.5. Bis C. de la OGUC)

PERMISO N°	DE FECHA	PORCENTAJE DE CESIÓN O APORTE EFECTIVAMENTE EFECTUADOS
PRESENTE AMPLIACIÓN (a) o (b) del cuadro 5.6	-	?
(c)	TOTAL DE CESIONES O APORTES ACUMULADOS	?

5.8.- PORCENTAJE FINAL DE CESIÓN (Art. 2.2.5. Bis C de la OGUC)

(d)	PORCENTAJE FINAL DE LA CESIÓN DE LA PRESENTE AMPLIACIÓN	?
------------	---	---

El porcentaje final de cesión corresponderá al porcentaje preliminar (letras(a) o (b)) de cuadro 5.6 anterior, salvo que dicho porcentaje, sumado a los efectivamente efectuados en permisos anteriores (letra (c) del cuadro 5.7) supere el 44%. En este último caso, el porcentaje preliminar deberá rebajarse hasta que el acumulado sea de 44%.

5.9.- CÁLCULO DEL APORTE (EN LOS CASOS QUE CORRESPONDA)

(e)	AVALÚO FISCAL VIGENTE A LA FECHA DE LA MODIFICACIÓN, CORRESPONDIENTE AL O LOS TERRENOS (*) (NO SE DEBE INCLUIR VALOR DE EDIFICACIONES EXISTENTES)		(f)	PORCENTAJE DE BENEFICIO POR CONSTRUCTIBILIDAD			
(g)	AVALÚO FISCAL INCREMENTADO AL O LOS TERRENOS (*) [(E) + ((E) X (F))]	X	?	% FINAL DE CESIÓN [(D)]	=	?	APORTE EQUIVALENTE EN DINERO [(G) X (D)]

(*) El Avalúo Fiscal debe incrementarse en la misma proporción que el aumento de constructibilidad obtenido por una beneficio normativo (inciso 2° art. 2.2.5.. Bis C. OGUC)

NOTA: Si el aporte se pagará en dinero, el pago respectivo deberá realizarse en forma previa a la Recepción Definitiva, parcial o total (Art. 2.2.5. Bis D.)

5.10.- INCENTIVOS NORMATIVOS DEL IPT, A LOS QUE SE ACOGE LA MODIFICACIÓN

(Art.184 LGUC)

BENEFICIO	CONDICIÓN PARA OPTAR AL BENEFICIO:
BENEFICIO	CONDICIÓN PARA OPTAR AL BENEFICIO:
BENEFICIO	CONDICIÓN PARA OPTAR AL BENEFICIO:

5.11.- DISPOSICIONES ESPECIALES A QUE SE ACOGE EL PROYECTO MODIFICADO

<input type="checkbox"/> D.F.L.- N°2 de 1959	<input type="checkbox"/> Proyección Sombras Art. 2.6.11. OGUC	<input type="checkbox"/> Ley N° 19.537 Copropiedad Inmobiliaria	<input type="checkbox"/> Art. 2.4.1. OGUC Inciso Segundo
<input type="checkbox"/> Otro, especificar			

5.12.- NÚMERO DE UNIDADES TOTALES POR DESTINO

(Art 6° letra L- D.S. N° 167 de 2016 MTT)

VIVIENDAS	BODEGAS	OFICINAS	LOCALES COMERCIALES	Otro,especificar	TOTAL UNIDADES	
			1	N°	1	
ESTACIONAMIENTO para automóviles		Otros Estacionamientos exigidos (IPT):	Especificar	Cantidad	Especificar	Cantidad
ESTACIONAMIENTO para bicicletas						

6.- OTRAS AUTORIZACIONES QUE FORMAN PARTE DE ESTE PERMISO (Inciso Final Art. 5.1.6 de la OGUC)

<input type="checkbox"/> DEMOLICIÓN	<input type="checkbox"/> INSTALACIÓN DE FAENAS	<input type="checkbox"/> INSTALACIÓN DE GRÚAS Y SIMILARES
<input type="checkbox"/> OTRAS (especificar)	<input type="checkbox"/> EJECUCIÓN DE EXCAVACIONES, ENTIBACIONES Y SOCIALZADOS	

7.- CLASIFICACIÓN DE LA CONSTRUCCIÓN

CLASIFICACIÓN	m²	%(*)	VALOR M2 (**)	CLASIFICACIÓN	m²	%(*)	VALOR m² (**)
---------------	----	------	---------------	---------------	----	------	---------------

(*) El 100% corresponde a la superficie edificada total que se calcula según Tabla de Costos Unitarios MINVU
 (**) Valor de la tabla de Costos Unitarios MINVU vigente a la fecha de ingreso de la solicitud.

8.- DERECHOS MUNICIPALES

(a)	PRESUPUESTO PARTE ESTRUCTURA MODIFICADA (*) (PRESUPUESTO EMITIDO POR PROFESIONAL COMPETENTE)	\$ 132.469.849
(b)	SUBTOTAL 1 DERECHOS MUNICIPALES [(A) X (0,75%)]	%
(c)	PRESUPUESTO SUPERFICIE QUE SE AMPLÍA (CALCULADO CON TABLA COSTOS UNITARIOS (MINVU)	
(d)	SUBTOTAL 2 DERECHOS MUNICIPALES [(C) X 1,5%]	%
(e)	PRESUPUESTO DISMINUCIÓN DE SUPERFICIE (**)(PRESUPUESTO EMITIDO POR PROFESIONAL COMPETENTE)	
(f)	SUBTOTAL 3 DERECHOS MUNICIPALES [(E) X (0,75%)]	%
(g)	SUBTOTAL 4 DERECHOS MUNICIPALES [(B)+(D)+(F)]	\$ 993.524
(h)	DESCUENTO 30% CON INFORME DE REVISOR INDEPENDIENTE [(G)X(30%)]	- \$ 0
	TOTAL A PAGAR [(G)-(H)]	\$ 993.524
	GIRO DE INGRESO MUNICIPAL	6598841
	FECHA	03/03/2026

(*)La superficie a considerar, debe incluir tanto la de estructura, como la de recintos o unidades afectadas por dicha modificación.
 (**)Ver Circular DDU-ESPECÍFICA N°24/2007

9.- GLOSARIO

D.F.L.: Decreto con Fuerza de Ley
 D.S.: Decreto Supremo
 EISTU: Estudio de Impacto Sistema Transporte Urbano
 GIM: Giro de Ingreso Municipal
 ICH: Inmueble de Conservación Histórica
 MIV: Informe de Mitigación de Impacto Vial
 INE: Instituto Nacional de Estadísticas

I.P.T.: Instrumento de Planificación Territorial
 LGUC: Ley General de Urbanismo y Construcciones
 MH: Monumento Histórico
 MINAGRI: Ministerio de Agricultura
 MINVU: Ministerio de Vivienda y Urbanismo
 MTT: Ministerio de Transportes y Telecomunicaciones
 OCUG: Ordenanza General de Urbanismo y Construcciones


SAG: Servicio Agrícola y Ganadero
 SEREMI: Secretaria Regional Ministerial
 SEIM: Sistema de Evaluación de Impacto en Movilidad
 ZCH: Zona de Conservación Histórica
 ZOIT: Zona de Interés Público
 ZT: Zona Típica

NOTA: (SOLO PARA SITUACIONES ESPECIALES DEL CERTIFICADO)

**RESOLUCIÓN: APRUEBA MODIFICACIÓN DE PROYECTO OBRA MENOR - AMPLIACIÓN HASTA 100 M2 N° 33-A/2026
MODIFICA PERMISO N° 113-A/07 DE FECHA 22-05-2007
Y MODIFICA PERMISO OM 14/13 DE FECHA 07-01-2023**

- 1) ESTE PERMISO DEBERÁ PERMANECER EN OBRA, PARA SER EXHIBIDO A LOS INSPECTORES DE LA DOM CADA VEZ QUE SEA NECESARIO, ART. 5.1.16 O.G.U.C.
- 2) EN ATENCIÓN AL ART. 116 DE LA L.G.U.C, LA PRESENTE APROBACIÓN SE HA REALIZADO RESPECTO AL CUMPLIMIENTO DE LAS NORMAS URBANÍSTICAS APLICADAS AL PROYECTO, DEJANDO RADICADA LA RESPONSABILIDAD DE REVISIÓN Y DEL CUMPLIMIENTO DE LAS DEMÁS DISPOSICIONES LEGALES Y REGLAMENTARIAS VIGENTES AL ARQUITECTO PROYECTISTA Y DEMÁS PROFESIONALES QUE INTERVIENEN EN ÉL.
- 3) DESDE EL INICIO Y DURANTE EL TRANCURSO DE LA OBRA, EL CONSTRUCTOR A CARGO DEBERÁ MANTENER EL LIBRO DE OBRAS A QUE SE REFIERE EL ART. 1.2.7 O.G.U.C. Y DISPONER DE LAS MEDIDAS DE GESTIÓN Y CONTROL DE CALIDAD A QUE SE REFIERE EL ART. 1.2.9 Y 5.8.3 O.G.U.C.
- 4) DURANTE LA EJECUCIÓN DE LA OBRA DEBERÁ MANTENER EN BUEN ESTADO LAS VEREDAS QUE ENFRENTAN AL PREDIO, ASÍ COMO LOS ACCESOS DE CAMIONES.
- 5) PARA SU RECEPCIÓN FINAL LAS OBRAS DEBERÁN AJUSTARSE A LOS PLANOS, EETT Y EMPLAZAMIENTOS APROBADOS.
- 6) NINGUNA OBRA PODRÁ SER HABITADA O DESTINADA A USO ALGUNO ANTES DE SU RECEPCIÓN DEFINITIVA PARCIAL O TOTAL, ART. 5.2.7 O.G.U.C.
- 7) EL PRESENTE PERMISO, ELIMINA 41,21 M2, ACOGIDOS AL ART 124 LGUC EN POM 14/13, Y MODIFICA INTERIORMENTE EL EDIFICIO PARA LA HABILITACIÓN DE FARMACIA.
- 8) ADJUNTA CARTA DE CAMBIO DE PROFESIONALES ARQUITECTO Y CONSTRUCTOR, SEGÚN ART 5.1.20 OGUC. OFICIO N° 542 DE FECHA 28-01-2026.
- 9) **PROYECTO DECLARA QUE DISMINUYE LA CARGA DE OCUPACIÓN, POR LO TANTO, QUEDA EXENTO DEL PAGO POR CONCEPTO DE LEY 20.958, DE APOORTE AL ESPACIO PÚBLICO.**

SRN/CSA/DCS



FIRMADO CON FIRMA ELECTRÓNICA AVANZADA

SERGIO ROBERTO RUMINOT NUÑEZ
DIRECTOR DE OBRAS (S)

07/03/2026 11:51:21

10.- LISTA DE DOCUMENTOS QUE: SE AGREGAN, REEMPLAZAN O ELIMINAN CON RESPECTO AL EXPEDIENTE AL EXPEDIENTE ORIGINAL (Según N°1 del primer inciso de Art.5.1.17 de la OGUC)

10.1- LISTA DE PLANOS QUE SE REEMPLAZAN (R), SE AGREGAN (A) O ELIMINAN(E) (si se requiere más líneas agregue hoja adicional)

PLANO N°	R / A / E	CONTENIDO	NOTA
A-001	R	UBICACIÓN - PLANTA ARQUITECTURA - CUADRO SUPERFICIES	1 DE 3
A-002	R	PLANTA ARQUITECTURA - ACCESIBILIDAD UNIVERSAL	2 DE 3
A-003	R	CORTES - ELEVACIONES	3 DE 3
1 DE 3	A	PLANTA ESTRUCTURA PISO 1 - DETALLE ESTRUCTURA	
2 DE 3	A	PLANTA ESTRUCTURA PISO 2	
3 DE 3	A	DETALLE ESCALERA	

10.2- LISTA DE DOCUMENTOS QUE SE REEMPLAZAN (R), SE AGREGAN (A) O ELIMINAN(E) (si se requiere más líneas agregue hoja adicional)

R / A / E	CONTENIDO	NOTA
A	EE.TT	
A	MEMORIA ACCESIBILIDAD UNIVERSAL	
A	MEMORIA DE CALCULO ESTRUCTURAL	
A	OFICIO N°542 DE FECHA 28-01-26 CAMBIO DE PROFESIONAL - ART 5.1.20 OGUC	

**CERTIFICADO DE REGULARIZACIÓN EDIFICACIÓN ANTIGUA
DE CUALQUIER DESTINO, CONSTRUIDA ANTES DEL 31.07.1959**



DIRECCIÓN DE OBRAS - Municipalidad de Providencia

REGIÓN: METROPOLITANA

NÚMERO DE CERTIFICADO
34-A
FECHA
03/03/2026
ROL S.I.I.
03206-025

VISTOS:

- A) Las atribuciones emanadas del Art. 24 de la Ley Orgánica Constitucional de Municipalidades.
- B) Las disposiciones de la Ley General de Urbanismo y Construcciones en especial el Art.144, su ordenanza General, y el instrumento de planificación territorial.
- C) La solicitud de regularización de edificación antigua de cualquier destino, construida antes del 31.07.1959, debidamente suscrita por el propietario y arquitecto correspondiente al expediente N° 8/2026, ingresada con fecha 06/01/2026
- D) El informe del profesional competente que certifica la forma en que la edificación que se regulariza cumple con las normas técnicas de habitabilidad y seguridad, con las normas técnicas de estabilidad y con las de instalaciones interiores de electricidad, y cuando corresponda, de agua potable, alcantarillado y gas, establecidas por los Organismos competentes.
- E) El informe del Revisor Independiente, si se contrató, que informa favorablemente el cumplimiento de las normas aplicables.
- F) El Informe de profesional competente que certifique que la edificación cumple con las normas de estabilidad, según N° 3 de la letra B del numeral 2 del Art. 5.1.4. OGUC.
- G) Los antecedentes que comprenden el expediente N° .
- H) Los documentos exigidos en el Art. 5.1.4. N° 2, letra B) de la Ordenanza General de Urbanismo y Construcciones

RESUELVO:

- 1.- Otorgar Certificado de Regularización (Permiso y Recepción Definitiva) de la edificación destinada a **VIVIENDA** ubicada en calle/avenida/camino **PEDRO LEON GALLO N° 660** Lote N° manzana localidad o loteo sector **URBANO** de conformidad a los planos y antecedentes timbrados por esta D.O.M. que forman parte del presente certificado, que incluye edificación (es) con una superficie total de **124,68 m²**.
- 2.- Dejar constancia: Que la presente recepción se otorga amparado en las siguientes autorizaciones especiales:
Plazos de la autorización:
- 3.- Antecedentes del Proyecto:
NOMBRE DEL PROYECTO:

3.1 .- DATOS DEL PROPIETARIO

NOMBRE O RAZÓN SOCIAL DEL PROPIETARIO		R.U.T.	
KARINA SOLEDAD RODRIGUEZ ALVEAR		[REDACTED]	
REPRESENTANTE LEGAL DEL PROPIETARIO		R.U.T.	
-----		-----	
DIRECCIÓN: Nombre de la vía N°		Local/Of/Depto	Localidad
[REDACTED]		[REDACTED]	[REDACTED]
COMUNA	CORREO ELECTRÓNICO	TELÉFONO FIJO	TELÉFONO CELULAR
[REDACTED]	[REDACTED]	-----	[REDACTED]
PERSONERÍA DEL REPRESENTANTE LEGAL	SE ACREDITÓ MEDIANTE ----- DE FECHA -----		

3.2.- INDIVIDUALIZACIÓN DE LOS PROFESIONALES

NOMBRE O RAZÓN SOCIAL de la Empresa (cuando corresponda)	R.U.T.
-----	-----
NOMBRE DEL PROFESIONAL COMPETENTE RESPONSABLE Art. 17 LGUC	R.U.T.
SEBASTIAN ANDRES PINTO RODRIGUEZ	[REDACTED]

3.3.- PROFESIONAL COMPETENTE QUE INFORMA CUMPLIMIENTO DE NORMAS DE ESTABILIDAD

NOMBRE O RAZÓN SOCIAL DE LA EMPRESA (cuando corresponda, según N°3 de la letra B. del numeral 2 del art 5.1.4. OGUC)	R.U.T.	
-----	-----	
NOMBRE PROFESIONAL RESPONSABLE (Arquitecto o Ingeniero Civil).	R.U.T.	
SEBASTIAN ANDRES PINTO RODRIGUEZ	[REDACTED]	
NOMBRE DEL REVISOR INDEPENDIENTE (cuando se haya contratado)	REGISTRO	CATEGORÍA
-----	-----	-----

4.- CARACTERÍSTICAS PRINCIPALES DE LA EDIFICACIÓN QUE SE REGULARIZA

SOLICITUD TRATA DE LA REGULARIZACIÓN DE TODA LA EDIFICACIÓN ANTIGUA	<input checked="" type="checkbox"/> SI <input type="checkbox"/> NO
SOLICITUD TRATA DE LA REGULARIZACIÓN DE UNA AMPLIACIÓN ANTIGUA	<input type="checkbox"/> SI <input checked="" type="checkbox"/> NO
Edificios de uso publico (todo - o original más ampliación)	<input type="checkbox"/> TODO <input type="checkbox"/> PARTE <input checked="" type="checkbox"/> NO ES EDIFICIO DE USO PÚBLICO

4.1.- SUPERFICIES REGULARIZADAS

SUPERFICIE	ÚTIL (m ²)	COMÚN (m ²)	TOTAL (m ²)
REGULARIZADA SUBTERRÁNEO(S)			0
REGULARIZADA SOBRE TERRENO (1er piso + pisos superiores)			124,68
REGULARIZADA TOTAL			124,68

5.- ANTECEDENTES QUE SE ADJUNTARON

(Artículos 5.2.2., 5.2.6., 5.93., 5.9.4, 5.9.6. y 5.9.7. de la OGUC)

DOCUMENTOS	
<input checked="" type="checkbox"/>	Listado de Documentos y Planos numerados.
<input checked="" type="checkbox"/>	Patentes de los profesionales responsables (según Art. 1.2.1. OGUC)
<input checked="" type="checkbox"/>	Certificado de ingreso en línea- Formulario Único Estadísticas Edificación, emitido por el INE (según N° 3, Art. 5.1.6. OGUC)
<input type="checkbox"/>	Certificados de inscripción vigente de revisor independiente, en los casos que se haya contratado
<input checked="" type="checkbox"/>	Fotocopia del Certificado de Informaciones Previas vigente. (según N° 2 de la letra B del numeral 2 del Art. 5.1.4. OGUC)
<input checked="" type="checkbox"/>	Documentos que demuestren data de la edificación (según N° 10 de la letra B del numeral 2 del Art. 5.1.4. OGUC)
<input checked="" type="checkbox"/>	Informe del profesional competente que certifique forma en que la edificación a regularizar cumple con las normas técnicas de habitabilidad y seguridad, con las normas técnicas de estabilidad y con las de instalaciones interiores de electricidad, y cuando corresponda, de agua potable, alcantarillado y gas, establecidas por los Organismos competentes.
<input checked="" type="checkbox"/>	Certificado de dotación de servicios sanitarios, instalaciones eléctricas interiores y de gas, cuando proceda (según N° 8 de la letra B del numeral 2 del Art. 5.1.4. OGUC)
<input checked="" type="checkbox"/>	Informe complementario sobre cumplimiento de las normas de estabilidad, suscrito por profesional arquitecto o ingeniero civil (según N° 3 de la letra B del numeral 2 del Art. 5.1.4. OGUC)
<input checked="" type="checkbox"/>	Croquis de ubicación o croquis de emplazamiento, a escala, según corresponda. (según N° 4 de la letra B del numeral 2 del Art 5.1.4. OGUC)
<input checked="" type="checkbox"/>	Planos a escala 1:50 con planta general y elevaciones, con cotas mínimas indispensables con individualización de los recintos y cuadro de superficies (según N° 5 de la letra B del Numeral 2 del Art. 5.1.4. OGUC)
<input checked="" type="checkbox"/>	Especificaciones Técnicas resumidas.
<input type="checkbox"/>	Proyecto de Telecomunicaciones (cuando corresponda) (Art 11 de D.S. N° 167 de 2016/ MTT)
<input type="checkbox"/>	Declaración de instalaciones eléctricas de ascensores y montacargas inscrita por instaladas autorizado en la SEC (cuando corresponda).
<input type="checkbox"/>	Estudio de carga Combustible. Art.4.3.4. OGUC
<input type="checkbox"/>	Estudio de Seguridad. Art. 4.2.13., 4.2.14., 4.2.15., 4.3.1., 4.3.2., 4.3.6. OGUC
<input type="checkbox"/>	Estudio de Evacuación. Art. 4.2.10. OGUC
<input type="checkbox"/>	Autorización Previa del Consejo de Monumentos Nacionales (Zona Típica) Ley 17.288 y sus modificaciones artículo 30 N°1
<input type="checkbox"/>	Autorización SEREMI MINVU inciso segundo art 60 LGUC según corresponda
<input type="checkbox"/>	Estudio específico de riesgo que incluye medidas y obras de mitigación Art. 2.1.17. OGUC
<input type="checkbox"/>	Construcciones en el área rural (Autorización MINAGRI (en caso de loteos) o informes favorables SAG y SEREMI-MINVU en caso de construcciones), Art. 55 LGUC)
<input type="checkbox"/>	Acuerdo de los copropietarios en los términos previstos en la Ley N° 19.537 en caso que edificación que se regulariza seemplace en un condominio (si corresponde).
<input type="checkbox"/>	Comprobante Total de Derechos Municipales en caso de haber convenio de pago
<input type="checkbox"/>	Otros(especificar)

7.- GLOSARIO

D.F.L.: Decreto con Fuerza de Ley

D.S.: Decreto Supremo

EISTU: Estudio de Impacto Sistema Transporte Urbano

GIM: Giro de Ingreso Municipal

ICH: Inmueble de Conservación Histórica

IMIV: Informe de Mitigación de Impacto Vial

INE: Instituto Nacional de Estadísticas

I.P.T.: Instrumento de Planificación Territorial

LGUC: Ley General de Urbanismo y Construcciones

MH: Monumento Histórico

MINAGRI: Ministerio de Agricultura

MINVU: Ministerio de Vivienda y Urbanismo

MTT: Ministerio de Transportes y Telecomunicaciones

OCUG: Ordenanza General de Urbanismo y Construcciones

SAG: Servicio Agrícola y Ganadero

SEREMI: Secretaria Regional Ministerial

SEIM: Sistema de Evaluación de Impacto en Movilidad

ZCH: Zona de Conservación Histórica

ZOIT: Zona de Interés Público

ZT: Zona Típica

NOTAS: (SOLO PARA SITUACIONES ESPECIALES DEL CERTIFICADO)**CERTIFICADO DE REGULARIZACIÓN EDIFICACIÓN ANTIGUA N° 34-A/2026**

- SUPERFICIE: 124,68 M2.

SRN/CSA/BDP



FIRMADO CON FIRMA ELECTRÓNICA AVANZADA

SERGIO ROBERTO RUMINOT NUÑEZ
DIRECTOR DE OBRAS (S)

03/03/2026 16:52:40



**PERMISO DE EDIFICACIÓN
ALTERACIÓN**
DIRECCIÓN DE OBRAS - Municipalidad de Providencia

REGIÓN: METROPOLITANA

NÚMERO DE PERMISO
35-A
FECHA
04/03/2026
ROL S.I.I.
02314-002

VISTOS:

- A) Las atribuciones emanadas del Art. 24 de la Ley Orgánica Constitucional de Municipalidades,
- B) Las disposiciones de la Ley General de Urbanismo y Construcciones en especial el Art. 116, su Ordenanza General, y el Instrumento de Planificación Territorial.
- C) La Solicitud de Aprobación, los planos y demás antecedentes debidamente suscritos por el propietario y el arquitecto, correspondientes al expediente S.P.Alt.-5.1.4/5.1.6. N° **13/2026**
- D) El Certificado de Informaciones Previas N° **3368** de fecha **19/12/2025**
- E) El Anteproyecto de Edificación de fecha (cuando corresponda)
- F) El Informe Favorable de Revisor Independiente N° vigente, de fecha (cuando corresponda)
- G) El informe Favorable de Revisor de Proyecto de Cálculo Estructural N° de fecha (cuando corresponda)
- H) Otros, (especificar) .

RESUELVO

- 1.- Conceder permiso para alterar **MODIFICAR UNA CASA** con una superficie total de **236.47** m2 y de **2** pisos de altura, destinado a **VIVIENDA** ubicado en calle/avenida/camino **GENERAL CORDOVA N° 1189** Lote N° manzana localidad/loteo/condominio/sector Zona **UR - EA3** del Plan Regulador **COMUNAL** aprobando los planos y demás antecedentes, que forman parte de la presente autorización mencionados en la letra C de los VISTOS de este permiso.
- 2.- Dejar constancia que la obra que se aprueba **NO APLICA** los beneficios de D.F.L.-N°2 de 1959.
- 3.- Que el presente permiso se otorga amparado en las siguientes autorizaciones especiales:
plazos para la autorización especial
- 4.- Que el proyecto que se aprueba se ajusta al citado anteproyecto aprobado (cuando corresponda)
- 5.- Antecedentes del Anteproyecto
- NOMBRE DEL PROYECTO **MODIFICACIÓN DE ESTRUCTURA DE TECHUMBRE**

5.1.- DATOS DEL PROPIETARIO

NOMBRE O RAZÓN SOCIAL DEL PROPIETARIO		R.U.T.	
MAXIMILIANO SALGADO CARTES		[REDACTED]	
REPRESENTANTE LEGAL DEL PROPIETARIO		R.U.T.	
-----		-----	
DIRECCIÓN: Nombre de la Vía		N°	Local/Of/Depto Localidad
[REDACTED]		[REDACTED]	[REDACTED]
COMUNA	CORREO ELECTRÓNICO	TELÉFONO FIJO	TELÉFONO CELULAR
[REDACTED]	[REDACTED]	[REDACTED]	[REDACTED]
PERSONERÍA DEL REPRESENTANTE LEGAL	SE ACREDITÓ MEDIANTE ----- DE FECHA -----		

5.2.- INDIVIDUALIZACIÓN DE LOS PROFESIONALES

NOMBRE O RAZÓN SOCIAL de la Empresa del ARQUITECTO (cuando corresponda)		R.U.T.	
-----		-----	
NOMBRE DEL ARQUITECTO RESPONSABLE		R.U.T.	
ANGELA PAOLA FERNANDEZ HERRERA		[REDACTED]	
NOMBRE DEL CALCULISTA		R.U.T.	
ANGELA PAOLA FERNANDEZ HERRERA		[REDACTED]	
NOMBRE DEL CONSTRUCTOR (*)		R.U.T.	
A LICITAR		-----	
NOMBRE DEL INSPECTOR TÉCNICO DE OBRA (*)		INSCRIPCIÓN REGISTRO	
		REGISTRO	CATEGORÍA
-----		-----	-----
NOMBRE DEL REVISOR INDEPENDIENTE (cuando corresponda) <input type="checkbox"/>		REGISTRO	CATEGORÍA
-----		-----	-----

NOMBRE O RAZÓN SOCIAL del REVISOR DEL PROYECTO DE CALCULO ESTRUCTURAL (cuando corresponda)	REGISTRO	CATEGORIA
-----	-----	-----
NOMBRE DEL PROFESIONAL RESPONSABLE DE LA REVISIÓN DEL PROYECTO DE CALCULO ESTRUCTURAL	R.U.T.	
-----	-----	

(*) Podrá individualizarse hasta antes del inicio de las obras

6.- CARACTERÍSTICAS DEL PROYECTO DE ALTERACIÓN

PERMISO Y RECEPCIÓN ANTERIOR QUE SE ALTERA (si hubiera más de uno, incluidos en el punto 7 de esta solicitud) (INDICAR si la recepción TOTAL O PARCIAL)

TIPO PERMISO	N°	FECHA	TIPO RECEPCIÓN	N°	FECHA
	40-A/15	27/02/2015		40-A/15	27/02/2015

TIPO DE ALTERACIÓN APROBADA

SUPRESIÓN O
 RESTAURACIÓ
 REMODELACIÓN
 REHABILITACIÓ

FACHADA
 MONUMENTO NACIONAL
 INMUEBLE DE CONSERVACIÓN
 ESTRUCTURA
 INMUEBLE EN ZONA DE CONSERVACIÓN
 OTRO
 MODIFICACIÓN PARCIAL

Edificios de uso publico (original + Alteración)
 TODO
 PARTE
 NO ES EDIFICIO DE USO PÚBLICO

CARGA DE OCUPACIÓN TOTAL DE LA ALTERACIÓN (personas) según artículo 4,2,4 OGUC
 DENSIDAD DE OCUPACIÓN DE LA ALTERACIÓN (personas/hectáreas)

CRECIMIENTO URBANO
 SI
 NO
 explicar: (densificación / extensión)

PROYECTO DE ALTERACIÓN, se desarrollará en Etapas:
 SI
 NO
 Cantidad de Etapas

Etapas con Mitigaciones Parciales a considerar en IMV, art. 173 LGUC
 Etapas Art. 9° del DS 167 (MTT) de 2016

6.1.- SUPERFICIES

SUPERFICIE	ÚTIL(M2)		COMÚN(M2)		TOTAL(M2)	
	PERMISO ORIGINAL	ALTERACIÓN	PERMISO ORIGINAL	ALTERACIÓN	PERMISO ORIGINAL	ALTERACIÓN
S. EDIFICADA SUBTERRÁNEO(S)	---	---	---	---	---	---
S. EDIFICADA SOBRE TERRENO (1er piso + pisos superiores)	236,47	236,47	---	---	236,47	236,47
S. EDIFICADA TOTAL	236,47	236,47	---	---	236,47	236,47
SUPERFICIE OCUPACIÓN INCLUIDA LA ALTERACIÓN SOLO EN PRIMER PISO (M2)						149,47
SUPERFICIE TOTAL DEL PREDIO O LOS PREDIOS (M2)						210

S. EDIFICADA SUBTERRÁNEO (S)

(agregar hoja adicional si hubiere más subterráneos)

S. EDIFICADA POR NIVEL O PISO	UTIL (m2)	COMUN (m2)	TOTAL (m2)
TOTAL			

S. EDIFICADA SOBRE TERRENO

(agregar hoja adicional si hubiere más pisos sobre nivel de suelo natural)

S. EDIFICADA POR NIVEL O PISO	UTIL (m2)	COMUN (m2)	TOTAL (m2)
NIVEL O PISO 1	149,47	---	149,47
NIVEL O PISO 2	87		87
TOTAL	236,47		236,47

S. EDIFICADA POR DESTINO

DESTINO(S) CONTEMPLADOS(S)	Residencial ART. 2,1,25, OGUC	Equipamiento ART. 2,1,33 OGUC	Act. Productivas ART. 2,1,28 OGUC	Infraestructura ART. 2,1,29 OGUC	Área Verde ART. 2,1,31 OGUC	Espacio Público ART. 2,1,30 OGUC
SUPERFICIE EDIFICADA ORIGINAL + ALTERACIÓN	236,47					

6.2.- NORMAS URBANÍSTICAS

PREDIO(S) EMPLAZADOS EN ÁREA DE RIESGO				<input checked="" type="radio"/> NO <input type="radio"/> SI <input type="radio"/> PARCIA	
NORMAS URBANÍSTICAS	PERMISO OTORGADO	ALTERACIÓN	PERMITIDO	TOTAL INCLUIDA ALTERACIÓN	
DENSIDAD	1 VIV	1 VIV	110 VIV/HA	1 VIV	
COEFICIENTE DE OCUPACIÓN PISOS SUPERIORES (SOBRE 1ER PISO)	0,41	EXISTENTE	0,40	EXISTENTE	
COEFICIENTE DE OCUPACIÓN DE SUELO (1ER PISO)	0,71	EXISTENTE	0,70	EXISTENTE	
COEFICIENTE DE CONSTRUCTIBILIDAD	1,13	EXISTENTE	0,70	EXISTENTE	
DISTANCIAMIENTOS	ART 4,2,19 OL	EXISTENTE	ART 4,2,19 OL	EXISTENTE	
RASANTE	ART 2,6,3 OGUC	EXISTENTE	ART 2,6,3 OGUC	EXISTENTE	
SISTEMA DE AGRUPAMIENTO	AISLADO	EXISTENTE	AISLADO	EXISTENTE	
ADOSAMIENTO	ART 2,6,2 OGUC	EXISTENTE	ART 2,6,2 OGUC	EXISTENTE	
ANTEJARDÍN	EXISTENTE	EXISTENTE	5 M	EXISTENTE	

ALTURA EN METROS Y/O PISOS	2 PISOS	2 PISOS	3 PISOS	2 PISOS
ESTACIONAMIENTOS AUTOMÓVILES				
ESTACIONAMIENTOS BICICLETAS				
OTROS VEHÍCULOS (ESPECIFICAR)				
ESTACIONAMIENTOS PARA PERSONAS CON DISCAPACIDAD				

6.3.- USO DE SUELO Y DESTINO (S) CONTEMPLADO(S)

LA OBRA MANTIENE EL DESTINO ORIGINAL			<input checked="" type="radio"/> SI <input type="radio"/> NO			
TIPO DE USO	Residencial ART. 2,1,25, OGUC	Equipamiento ART. 2,1,33 OGUC	Act. Productivas ART. 2,1,28 OGUC	Infraestructura ART. 2,1,29 OGUC	Área Verde ART. 2,1,31 OGUC	Espacio Público ART. 2,1,30 OGUC
CLASE / DESTINO PERMISO ANTERIOR	VIVIENDA					
CLASE / DESTINO ALTERACIÓN	VIVIENDA					
ACTIVIDAD PERMISO ANTERIOR						
ACTIVIDAD ALTERACIÓN						
ESCALA PERMISO(S) ANTERIOR ART. 2,1,36, OGUC						
ESCALA INCLUIDA ALTERACIÓN ART. 2,1,36, OGUC						

6.4.- PROTECCIONES OFICIALES: Predio o Inmueble con Protección Oficial (información del CIP)

<input checked="" type="checkbox"/> NO	<input type="checkbox"/> MONUMENTO NACIONAL	<input type="checkbox"/> ZT	<input type="checkbox"/> MH	<input type="checkbox"/> SANTUARIO DE LA NATURALEZA	
<input type="checkbox"/> SI, ESPECIFICAR	<input type="checkbox"/> ZCH	<input type="checkbox"/> ICH	<input type="checkbox"/> ZOIT	<input type="checkbox"/> OTRO, ESPECIFICAR	

6.5.- FORMA DE CUMPLIMIENTO ARTÍCULO 70° LGUC (*)

<input type="checkbox"/> CESIÓN	<input type="checkbox"/> APORTE	<input checked="" type="checkbox"/> OTRO ESPECIFICAR	NO AUMENTA CARGA DE OCUPACIÓN, NO APORTA A LA LEY 20,958
---------------------------------	---------------------------------	--	--

(*) SÓLO EN CASO DE PROYECTOS QUE CONLLEVEN CRECIMIENTO URBANO POR DENSIFICACIÓN (exigible conforme a plazos del Artículo primero transitorio de la Ley N° 20,958)

6.6.- CÁLCULO PRELIMINAR DEL PORCENTAJE DE CESIÓN DE LA ALTERACIÓN (sólo en casos de proyectos de crecimiento urbano por densificación)
Exigible conforme a plazos del Artículo primero transitorio de la Ley N° 20,958 (artículo 2.2.5. Bis OGUC)

PROYECTO	PORCENTAJE DE CESIÓN	
(a) <input type="checkbox"/> CON DENSIDAD DE OCUPACIÓN HASTA 8,000 PERSONAS /HECTÁREA	<input type="text"/> X 11	= <input type="text"/> %
	2.000	
(b) <input type="checkbox"/> CON DENSIDAD DE OCUPACIÓN SOBRE 8,000 PERSONAS/HECTÁREA	44%	

Nota 1: Para calcular la Densidad de Ocupación de Alteración, se debe considerar la carga de ocupación (según art. 4.2.4 de la OGUC) que se incrementa en el o los terrenos del anteproyecto, sin considerar en el cálculo, la cantidad de personas de las edificaciones recibidas.
 Nota 2: Para calcular la Densidad de Ocupación de la Alteración, se debe considerar la carga de ocupación (según art. 4.2.4. de la OGUC) que se incrementa en el o los terrenos del anteproyecto, sin considerar en el cálculo, la cantidad de personas de las edificaciones recibidas. Sólo podrá descontarse la carga de ocupación de edificaciones a demoler, en los casos que el permiso de demolición se solicite en forma conjunta con la solicitud de permiso de edificación, y se adjunten los antecedentes respectivos a dicha solicitud, conforme al inciso final del artículo 5.1.6. y al inciso tercero del artículo 5.1.4., ambos de la OGUC).
 Nota 3: La Densidad de Ocupación, se obtiene de la siguiente fórmula: (Art. 2.2.5. Bis OGUC)

$$\frac{\text{(carga de ocupación del proyecto calculada según el art. 4.2.4 de la OGUC) X 10,000}}{\text{Superficie del terreno (que considera el terreno más la superficie exterior hasta el eje del espacio público adyacente existente o previsto en el IPT hasta un máximo de 30 m)}}$$

6.7.- CÁLCULO ACUMULADO CON CESIONES O APORTE DE PERMISO(S) ANTERIOR(ES) (Art. 2.2.5. Bis C. de la OGUC)

PERMISO N°	DE FECHA	PORCENTAJE DE CESIÓN O APORTE EFECTIVAMENTE EFECTUADOS
PRESENTE ALTERACIÓN (A) O (B) DEL CUADRO 5,6	-	
(c) TOTAL DE CESIONES O APORTES ACUMULADOS		

6.8.- PORCENTAJE FINAL DE CESIÓN (Art. 2.2.5. Bis C de la OGUC)

(d) PORCENTAJE FINAL DE LA CESIÓN DE LA PRESENTE ALTERACIÓN	0,00%
---	-------

El porcentaje final de cesión corresponderá al porcentaje preliminar (letras(a) o (b)) de cuadro 6.6 anterior, salvo que dicho porcentaje, sumado a los efectivamente efectuados en permisos anteriores (letra (c) del cuadro 6.7) supere el 44%. En este último caso, el porcentaje preliminar deberá rebajarse hasta que el acumulado sea de 44%.

6.9.- CÁLCULO DEL APORTE (EN LOS CASOS QUE CORRESPONDA)

(e) AVALÚO FISCAL VIGENTE A LA FECHA DE LA MODIFICACIÓN CORRESPONDIENTE AL O LOS TERRENOS (no se debe incluir valor de edificaciones existentes)		(f) PORCENTAJE DE BENEFICIO POR CONSTRUCTIBILIDAD	
			\$0
(g) AVALÚO FISCAL INCREMENTADO AL O LOS TERRENOS [(e) + {(e) x (f) }]	X	% DE CESIÓN [(d)]	= APORTE EQUIVALENTE EN DINERO [(g) x (d)]

(*) El Avalúo Fiscal debe incrementarse en la misma proporción que el aumento de constructibilidad obtenido por una beneficio normativo (inciso 2° art. 2.2.5. Bis C. OGUC)

6.10.- INCENTIVOS NORMATIVOS DEL IPT, A LOS QUE SE ACOGE EL PROYECTO

(Art.184 LGUC)

BENEFICIO		CONDICIÓN PARA OPTAR AL BENEFICIO:	
BENEFICIO		CONDICIÓN PARA OPTAR AL BENEFICIO:	
BENEFICIO		CONDICIÓN PARA OPTAR AL BENEFICIO:	

6.11.- DISPOSICIONES ESPECIALES A QUE SE ACOGE EL PROYECTO

<input type="checkbox"/> D.F.L.- N°2 de 1959.	<input type="checkbox"/> Ley N° 19.537 Copropiedad Inmobiliaria (Posterior al otorgamiento del permiso)
<input type="checkbox"/> Proyección Sombras Art. 2,6,11, OGUC	
<input type="checkbox"/> Otro	

6.12.- NÚMERO DE UNIDADES TOTALES POR DESTINO

Art 6° letra L- D,S, N° 167 de 2016 MTT

VIVIENDAS	BODEGAS	OFICINAS	LOCALES COMERCIALES	OTRO; especificar N°	TOTAL UNIDADES
1					1
ESTACIONAMIENTO para automóviles			Otros Estacionamientos exigidos (IPT):	Especificar	Cantidad
ESTACIONAMIENTO para bicicletas				Especificar	Cantidad

7.- PERMISO(S) ANTERIOR(ES)

RECEPCIÓN DEFINITIVA

(INDICAR TOTAL O PARCIAL)

TIPO PERMISO	N°	FECHA
--------------	----	-------

TIPO	N°	FECHA
------	----	-------

8.- CLASIFICACIÓN DE LA CONSTRUCCIÓN

CLASIFICACIÓN	M2	%(*)	VALOR m2 (**)
---------------	----	------	---------------

(*) El 100% corresponde a la superficie edificada total que se calcula según Tabla de Costos Unitarios MINVU

(**) Valor de la tabla de Costos Unitarios MINVU vigente a la fecha de ingreso de la solicitud,

9.- DERECHOS MUNICIPALES

(a) PRESUPUESTO (CALCULADO CON TABLA COSTOS UNITARIOS MINVU)	\$ 2,437,300
(b) SUBTOTAL 1 DERECHOS MUNICIPALES [(A) X (1,5% ART. 130 LGUC)]	
(c) DESCUENTO POR UNIDADES DE CASAS O PISOS REPETIDOS	
(d) SUBTOTAL 2 DERECHOS MUNICIPALES [(B-C)]	\$ 24,373
(e) DESCUENTO 30% CON INFORME DE REVISOR INDEPENDIENTE [(D *30%)]	\$ 0
(f) DESCUENTO MONTO CONSIGNADO AL INGRESOS SOLICITUD	\$ 0
(g) TOTAL A PAGAR [(D)-(E)-(F)]	\$ 24,373
GIRO DE INGRESO MUNICIPAL	6599694
FECHA	04/03/2026

9.1.- CÁLCULO DE DESCUENTO POR UNIDADES REPETIDAS (Art. 130 LGUC; Art. 5.1.14 OGUC)

Unidades de Casas o pisos tipo repetidos	Porcentaje de descuentos de los derechos municipales	número máximo de unidades con descuento por tramo	DESCUENTO (\$)
1° Y 2°	0%	0	\$ 0
3°, 4° y 5°	10%	1	
6°, 7°, 8°, 9° y 10°	20%	2	
11 a la 20, inclusive	30%	10	
21 a la 40 inclusive	40%	20	
41 o más	50%	variable	
TOTAL DESCUENTO			

Esta tabla se debe aplicar para cada vivienda o piso tipo que se repita

10.- GLOSARIO

D.F.L.: Decreto con Fuerza de Ley

D.S.: Decreto Supremo

EISTU: Estudio de Impacto Sistema Transporte Urbano

GIM: Giro de Ingreso Municipal

ICH: Inmueble de Conservación Histórica

IMIV: Informe de Mitigación de Impacto Vial

INE: Instituto Nacional de Estadísticas

I.P.T.: Instrumento de Planificación Territorial

LGUC: Ley General de Urbanismo y Construcciones

MH: Monumento Histórico

MINAGRI: Ministerio de Agricultura

MINVU: Ministerio de Vivienda y Urbanismo

MTT: Ministerio de Transportes y Telecomunicaciones

OGUC: Ordenanza General de Urbanismo y Construcciones

SAG: Servicio Agrícola y Ganadero

SEREMI: Secretaria Regional Ministerial

SEIM: Sistema de Evaluación de Impacto en Movilidad

ZCH: Zona de Conservación Histórica

ZOIT: Zona de Interés Turístico


ZT: Zona Típica

NOTA: (SOLO PARA SITUACIONES ESPECIALES DEL PERMISO)

PERMISO DE EDIFICACION ALTERACION N° 35-A/2026

- ESTE PERMISO DEBERÁ PERMANECER EN OBRA, PARA SER EXHIBIDO A LOS INSPECTORES DE LA DOM CADA VEZ QUE SEA NECESARIO, ART. 5.1.16 O.G.U.C.
- EN ATENCIÓN AL ART. 116 DE LA L.G.U.C. LA PRESENTE APROBACIÓN SE HA REALIZADO RESPECTO AL CUMPLIMIENTO DE LAS NORMAS URBANÍSTICAS APLICADAS AL PROYECTO, DEJANDO RADICADA LA RESPONSABILIDAD DE REVISIÓN Y DEL CUMPLIMIENTO DE LAS DEMÁS DISPOSICIONES LEGALES Y REGLAMENTARIAS VIGENTES AL ARQUITECTO PROYECTISTA Y DEMÁS PROFESIONALES QUE INTERVIENEN EN ÉL.
- DESDE EL INICIO Y DURANTE EL TRANSCURSO DE LA OBRA, EL CONSTRUCTOR A CARGO DEBERÁ MANTENER EL LIBRO DE OBRAS A QUE SE REFIERE EL ART. 1.2.7 O.G.U.C. Y DISPONER DE LAS MEDIDAS DE GESTIÓN Y CONTROL DE CALIDAD A QUE SE REFIERE EL ART. 1.2.9 Y 5.8.3 O.G.U.C.
- DURANTE LA EJECUCIÓN DE LA OBRA DEBERÁ MANTENER EN BUEN ESTADO LAS VEREDAS QUE ENFRENTAN AL PREDIO, ASÍ COMO LOS ACCESOS DE CAMIONES.
- PARA SU RECEPCIÓN FINAL LAS OBRAS DEBERÁN AJUSTARSE A LOS PLANOS, EETT Y EMPLAZAMIENTOS APROBADOS.
- NINGUNA OBRA PODRÁ SER HABITADA O DESTINADA A USO ALGUNO ANTES DE SU RECEPCIÓN DEFINITIVA PARCIAL O TOTAL, ART. 5.2.7 O.G.U.C.
- ANTES DE INICIAR LAS OBRAS, EL PROFESIONAL CONSTRUCTOR DEBERÁ SUSCRIBIR EL PRESENTE PERMISO.
- PROYECTO DECLARA QUE NO GENERA AUMENTO EN LA CARGA DE OCUPACIÓN, POR LO TANTO, QUEDA EXENTO DEL PAGO POR CONCEPTO DE LEY 20.958, DE APOORTE AL ESPACIO PÚBLICO.

SRN/CSA/DCS



FIRMADO CON FIRMA ELECTRÓNICA AVANZADA

SERGIO ROBERTO RUMINOT NUÑEZ
DIRECTOR DE OBRAS (S)

07/03/2026 11:55:05

**CERTIFICADO DE RECEPCIÓN DEFINITIVA DE OBRA MENOR
MODIFICACIÓN EDIFICACIONES EXISTENTES
QUE NO ALTEREN SU ESTRUCTURA**



DIRECCIÓN DE OBRAS - Municipalidad de Providencia

REGIÓN: METROPOLITANA

NÚMERO DE CERTIFICADO
76
FECHA
02/04/2026
ROL S.I.I.
00386-010

VISTOS:

- A) Las atribuciones emanadas del Art. 24 de la Ley Orgánica Constitucional de Municipalidades.
- B) Las disposiciones de la Ley General de Urbanismo y Construcciones en especial el Art.144, su ordenanza General, y el instrumento de planificación territorial.
- C) Las disposiciones del artículo 7° de la Ley N° 18.168, Ley General de Telecomunicaciones, tratándose de proyectos de Modificación de edificaciones existentes que no alteren su estructura, que correspondan a proyectos inmobiliarios que deban registrarse en el registro de proyectos inmobiliarios RPI.
- D) La solicitud de recepción definitiva de Obra Menor debidamente suscrita por el propietario y arquitecto correspondiente al expediente N° 1252/2025 ingresada con fecha 11/11/2025
- E) El informe del arquitecto que señala que las obras se han ejecutado conforme al permiso aprobado, incluidas sus modificaciones.
- F) El informe del Revisor Independiente, cuando lo hubiere, que certifica que las obras de edificación se ejecutaron conforme al permiso aprobado.
- G) El informe del Inspector Técnico de Obra que señala que la obra se construyó conforme a las normas técnicas de construcción aplicables y al permiso, incluidas sus modificaciones. (cuando la obra hubiere contando con tal profesional)
- H) La Declaración Jurada del Constructor a cargo de la obra, donde afirma que las medidas de Gestión y Control de Calidad fueron aplicadas.
- I) Los antecedentes que comprenden el expediente N° 581/2025.
- J) Los antecedentes exigidos a los Art. 5.2.5. y 5.2.6. de la Ordenanza General de Urbanismo y Construcciones.
- K) Que se da cumplimiento al Art. 70 de la LGUC de la siguiente forma (en el caso de proyectos que conlleven crecimiento urbano por densificación, es exigible solo a partir del plazo establecido en el Artículo primero transitorio de la Ley N° 20.958):

Crecimiento Urbano por Densificación					
<input type="checkbox"/>	CESIÓN DE TERRENO (*)				
<input checked="" type="checkbox"/>	APORTE EN DINERO (**). (Canceló siguiente monto:)	\$ 4.421.540	según (GIM y fecha)	6467904	11/12/2025
<input type="checkbox"/>	OTRO (ESPECIFICAR)				

(*) En este caso las cesiones contempladas en el proyecto se perfeccionan al momento de la presente Recepción Definitiva, conforme al Art. 2.2.5. Bis de la OGUC, salvo que se trate de condominios con áreas afectas a declaratoria de utilidad pública, en cuyo caso, dichas cesiones se perfeccionarán al momento de la recepción de las obras de urbanización.

(**) El pago debe realizarse en forma previa a la recepción. En caso de recepciones parciales, el pago debe ser proporcional a la densidad de ocupación de la parte que se recibe.

RESUELVO:

- 1.- Otorgar Certificado de Recepción Definitiva de la obra menor, modificaciones de edificación existente que no alteren su estructura, destinada a **JUEGOS ELECTRÓNICOS** ubicada en calle/avenida/camino **PIO NONO N° 281 LOCAL 1** Lote N° manzana localidad o loteo sector **URBANO** de conformidad a los planos y antecedentes timbrados por esta DOM que forman parte del presente certificado, que incluye modificaciones de m² de la edificación existente de una superficie edificada total de m², y las obras de mitigación contempladas en el que fueron, según consta en de fecha .

- 2.- Dejar constancia: Que la presente recepción se otorga amparado en las siguientes autorizaciones especiales:

Plazos de la autorización:

- 3.- Antecedentes del Proyecto:

NOMBRE DEL PROYECTO:

3.1 .- DATOS DEL PROPIETARIO

NOMBRE O RAZÓN SOCIAL DEL PROPIETARIO		R.U.T.	
SERVICIO E INVERSIONES ROSSINI LTDA.		76.146.048-K	
REPRESENTANTE LEGAL DEL PROPIETARIO		R.U.T.	
EDUARDO BOHORODZANER TIDER		[REDACTED]	
DIRECCIÓN: Nombre de la vía N°		Local/Of/Depto	Localidad
[REDACTED]			
COMUNA	CORREO ELECTRÓNICO	TELÉFONO FIJO	TELÉFONO CELULAR
[REDACTED]	[REDACTED]	-----	[REDACTED]
PERSONERÍA DEL REPRESENTANTE LEGAL		SE ACREDITÓ MEDIANTE ----- DE FECHA -----	

3.2.- INDIVIDUALIZACIÓN DE LOS PROFESIONALES

NOMBRE O RAZÓN SOCIAL de la Empresa del ARQUITECTO (cuando corresponda)	R.U.T.	
-----	-----	
NOMBRE DEL PROFESIONAL ARQUITECTO RESPONSABLE	R.U.T.	
SEBASTIAN DIAZ TEJO	[REDACTED]	
NOMBRE DEL CONSTRUCTOR	R.U.T.	
SEBASTIAN DIAZ TEJO	[REDACTED]	
NOMBRE O RAZÓN SOCIAL DEL INSPECTOR TÉCNICO DE OBRAS (cuando corresponda)	INSCRIPCIÓN REGISTRO	
	CATEGORÍA	N°
-----	-----	-----
NOMBRE DEL REVISOR INDEPENDIENTE (cuando corresponda)	REGISTRO	CATEGORÍA
-----	-----	-----

4.- CARACTERÍSTICAS PRINCIPALES DE LA RECEPCIÓN DEL PROYECTO DE OBRA MENOR DE MODIFICACION DE EDIFICACION EXISTENTE QUE NO ALTEREN SU ESTRUCTURA

4.1 ANTECEDENTES DEL PERMISO

PERMISO QUE SE RECIBE	NUMERO	FECHA	SUP. TOTAL (m²)
OBRA MENOR	321	14/10/2025	

MODIFICACIONES MENORES (Art. 5.2.8. O.G.U.C.) (Especificar)			
RECEPCIÓN PARCIAL	<input type="checkbox"/> SI <input checked="" type="checkbox"/> NO	SUPERFICIE MODIFICADA	DESTINO
PARTE A RECIBIR			
BREVE DESCRIPCIÓN DE LAS OBRAS	HABILITA EQUIPAMIENTO DE ESPARCIMIENTO Y COMERCIO		

5.- ANTECEDENTES QUE SE ADJUNTARON

(Artículos 5,2,5., 5,2,6., 5,9,3., 5,9,4., 5,9,6., y 5,9,7, de la OGUC)

DOCUMENTOS	
<input checked="" type="checkbox"/>	Informe del Arquitecto que certifique que las obras se han ejecutado conforme al permiso aprobado, incluidas sus modificaciones (según inciso segundo Art. 144 LGUC)
<input type="checkbox"/>	Informe del Revisor independiente, si lo hubiere, que certifique que las obras se han ejecutado conforme al permiso aprobado, incluidas sus modificaciones (según inciso segundo Art. 144 LGUC)
<input type="checkbox"/>	Informe del Inspector Técnico de Obras, si corresponde, que señale que las obras se ejecutaron conforme a las normas técnicas de construcción aplicables a la ejecución de la obra y al permiso de construcción aprobado, incluidas sus modificaciones (según inciso segundo Art. 144 LGUC).
<input checked="" type="checkbox"/>	Declaración jurada simple del constructor a cargo de la obra, afirmando que las medidas de gestión y de control de calidad fueron aplicadas (según inciso tercero Art. 143 de la LGUC)
<input checked="" type="checkbox"/>	Libro de obras
<input type="checkbox"/>	Copia del Plan de evacuación ingresado al cuerpo de bomberos respectivo (según inciso tercero Art. 144 LGUC)
<input type="checkbox"/>	Informe favorable del proyectista de telecomunicaciones y Registro de las mediciones de los puntos de la RIT, si corresponde
<input type="checkbox"/>	Resolución de calificación ambiental favorable del proyecto, cuando proceda según Art. 25 bis de la Ley 19.300
<input checked="" type="checkbox"/>	Fotocopia patente municipal al día del Arquitecto y demás profesionales que concurren con informes o nuevos antecedentes
<input type="checkbox"/>	Certificado de inscripción vigente del Revisor Independiente, cuando proceda
<input type="checkbox"/>	Certificado de inscripción vigente del Inspector Técnico de Obra, cuando proceda
<input type="checkbox"/>	Documentos actualizados, cuando corresponda según inciso cuarto Art. 5.2.6. de la OGUC
<input type="checkbox"/>	Documentación que acredite la ejecución de las medidas correspondientes o boletas bancarias o póliza de seguro que garantice las acciones contenidas en el EISTU, IMIV o IVB, según corresponda
<input checked="" type="checkbox"/>	Comprobante de pago de aporte o la ejecución o garantía de los estudios, proyectos, obras y medidas en los casos de crecimiento urbano por densificación según corresponda, (Exigible conforme al plazo establecido en el Artículo primero transitorio de la Ley N° 20,958)

<input type="checkbox"/>	Comprobante Total de Derechos Municipales en caso de haber convenio de pago
<input type="checkbox"/>	Otros(indicar)

CERTIFICADOS	INSTALADOR O RESPONSABLE	ORG. EMISOR	N° CERT.	FECHA
<input type="checkbox"/> Certificado de dotación de agua potable y alcantarillado emitido por la empresa de servicios sanitarios o por la autoridad sanitaria, según corresponda				
<input checked="" type="checkbox"/> Documentos a que se refieren los Art. 5.9.2. y 5.9.3. de la OGUC de instalaciones eléctricas interiores e instalaciones interiores de gas, cuando proceda	PABLO SOTO Z.	SEC	216142	19.02.2025
<input type="checkbox"/> Declaración de instaciones eléctricas de calefacción, central de agua caliente y aire acondicionado, emitida por el instalador, cuando proceda				
<input type="checkbox"/> Certificado de ensaye de los hormigones y otros materiales empleados en la obra, según proceda				
<input type="checkbox"/> Certificado que señale la reposición de los pavimentos y obras de ornato existentes con anterioridad al otorgamiento del permiso, en el espacio público que enfrenta al predio. (Cuando corresponda. Ver Circulares DDU 326 y 384)				
<input type="checkbox"/> Certificado que acredita que Proyecto de Edificación se encuentra registrado en el Registro de Proyectos Inmobiliarios (RPI), señalado en el decreto N° 167 de 2016, reglamento de la Ley N° 20,808 (Cuando corresponda)				

PLANOS
<input type="checkbox"/> Planos correspondientes al proyecto de Telecomunicaciones
<input type="checkbox"/> Plano de evacuación, integrante del Plan de evacuación (cuando corresponda)

6.- MODIFICACIONES MENORES (ART: 5.2.8. O.G.U.C.)

LISTADO DE PLANOS QUE SE REEMPLAZAN, SE AGREGAN O ELIMINAN	
PLANO N°	CONTENIDO

7.- GLOSARIO

- | | | |
|--|---|---|
| <p>D.F.L.: Decreto con Fuerza de Ley
 D.S.: Decreto Supremo
 EISTU: Estudio de Impacto Sistema Transporte Urbano
 GIM: Giro de Ingreso Municipal
 ICH: Inmueble de Conservación Histórica
 IMIV: Informe de Mitigación de Impacto Vial
 INE: Instituto Nacional de Estadísticas</p> | <p>I.P.T.: Instrumento de Planificación Territorial
 LGUC: Ley General de Urbanismo y Construcciones
 MH: Monumento Histórico
 MINAGRI: Ministerio de Agricultura
 MINVU: Ministerio de Vivienda y Urbanismo
 MTT: Ministerio de Transportes y Telecomunicaciones
 OCUG: Ordenanza General de Urbanismo y Construcciones</p> | <p>SAG: Servicio Agrícola y Ganadero
 SEREMI: Secretaria Regional Ministerial
 SEIM: Sistema de Evaluación de Impacto en Movilidad
 ZCH: Zona de Conservación Histórica
 ZOIT: Zona de Interés Público
 ZT: Zona Típica</p> |
|--|---|---|

NOTA: (SOLO PARA SITUACIONES ESPECIALES DEL CERTIFICADO)

CERTIFICADO DE RECEPCIÓN DEFINITIVA DE OBRAS DE EDIFICACIÓN - MODIFICACIÓN EDIFICACIONES EXISTENTES QUE NO ALTEREN SU ESTRUCTURA N° 76/2026

1) LA PRESENTE RECEPCIÓN DEFINITIVA NO AUTORIZA NINGÚN TIPO DE PUBLICIDAD, CUYA AUTORIZACIÓN DEBERÁ SER CURSADA POR EL DEPARTAMENTO RESPECTIVO. TAMPOCO SE AUTORIZA LA OCUPACIÓN DE UN BIEN NACIONAL DE USO PÚBLICO BNUP.

2) EL CUMPLIMIENTO DEL TOTAL DE LAS NORMAS DESCRITAS EN LA ORDENANZA GENERAL DE URBANISMO Y CONSTRUCCIÓN ES DE EXCLUSIVA RESPONSABILIDAD DEL ARQUITECTO PROYECTISTA, EN SU RESPECTIVO CAMPO Y ESPECIALIDAD, SEGÚN LO DESCRITO EN LA DDU 273 NUMERAL 2.

3) EL ARTÍCULO 142 DE LA LEY GENERAL DE URBANISMO Y CONSTRUCCIÓN, LOS FUNCIONARIOS MUNICIPALES Y CUERPO DE BOMBEROS TENDRÁN LIBRE ACCESO A TODA OBRA DE EDIFICACIÓN Y URBANIZACIÓN QUE SE EJECUTAN EN LA COMUNA, PARA EJERCER LAS INSPECCIONES QUE SEAN NECESARIAS.

SRN/SRN/LGR



FIRMADO CON FIRMA ELECTRÓNICA AVANZADA

SERGIO ROBERTO RUMINOT NUÑEZ
DIRECTOR DE OBRAS (S)

02/04/2026 09:52:11

RESOLUCIÓN: APRUEBA MODIFICACIÓN DE PROYECTO DE EDIFICACIÓN AMPLIACIÓN MAYOR 100 M2

DIRECCIÓN DE OBRAS - Municipalidad de Providencia



REGIÓN: METROPOLITANA

NÚMERO DE RESOLUCIÓN	36-A
FECHA	05/03/2026
ROL S.I.I.	02203-025

VISTOS:

- A) Las atribuciones emanadas del Art. 24 de la Ley Orgánica Constitucional de Municipalidades,
- B) Las disposiciones de la Ley General de Urbanismo y Construcciones en especial el Art. 116, su Ordenanza General, y el Instrumento de Planificación Territorial.
- C) La Solicitud de Aprobación, los planos y demás antecedentes debidamente suscritos por el propietario y el arquitecto, correspondientes al expediente S.M.P.AM.. N° 1408/2025
- D) El Certificado de Informaciones Previas N° 1610 de fecha 18/06/2025 (vigente a la fecha de esta resolución)
- E) El Informe Favorable de Revisor Independiente N° de fecha (cuando corresponda)
- F) El informe Favorable de Revisor de proyecto de Cálculo Estructural N° de fecha (cuando corresponda)
- G) Documento que acredita el cumplimiento de informes de mitigación de impactos al sistema de movilidad:

- RESOLUCIÓN N° N° de fecha emitido por que aprueba el MIV.
- CERTIFICADO N° N° de fecha emitido por que implica silencio positivo.
- CERTIFICADO N° N° RM-14813/202 de fecha 09/12/2025 emitido por SEIM que acredita que el proyecto no requiere MIV.

I) Otros, (especificar) .

RESUELVO

- 1.- Aprobar la modificación de proyecto de: AMPLIACIÓN MAYOR DE 100m2 (especificar) HABILITACIÓN DE EQUIPAMIENTO SERVICIOS - CENTRO MÉDICO ubicado en calle/avenida/camino SALVADOR N° 469 Lote N° manzana loteo o localidad sector URBANO, en conformidad a los planos y además antecedentes timbrados por esta D.O.M., que forman parte de la presente autorización y que se encuentran archivados en el expediente S.M.P.AM. N° 1408/2025
- 2.- Reemplazar y/o adjuntar los planos y/o Especificaciones técnicas modificados al citado expediente S.M.P.AM., según listado adjunto.
- 3.- Dejar constancia: Que la presente resolución se otorga amparado en las siguientes autorizaciones especiales:
plazos para la autorización especial (si corresponde)
- 4.- Antecedentes del Proyecto
NOMBRE DEL PROYECTO CENTRO MEDICO SALVADOR

4.1.- DATOS DEL PROPIETARIO

NOMBRE O RAZÓN SOCIAL DEL PROPIETARIO		R.U.T.	
DISTRIBUIDORA Y COMERCIAL SALEM S.A.		79.544.320-7	
REPRESENTANTE LEGAL DEL PROPIETARIO		R.U.T.	
CARLOS PICHARA RUSCALAH		[REDACTED]	
DIRECCIÓN: Nombre de la Vía		N°	Local/Of/Depto Localidad
[REDACTED]			
COMUNA	CORREO ELECTRÓNICO	TELÉFONO FIJO	TELÉFONO CELULAR
[REDACTED]	[REDACTED]	-----	[REDACTED]
PERSONERÍA DEL REPRESENTANTE LEGAL		SE ACREDITÓ MEDIANTE PROTOCOLIZACIÓN EXTRACTO REPERTORIO N°122.2020 DE FECHA 06-01-2020 Y REDUC. NOTARIO SRA. ANA SANTOS MUÑOZ DE FECHA 07-01-2020	

4.2.- INDIVIDUALIZACIÓN DE LOS PROFESIONALES

NOMBRE O RAZÓN SOCIAL de le Empresa del ARQUITECTO (cuando corresponda)	R.U.T.
-----	-----
NOMBRE DEL ARQUITECTO RESPONSABLE	R.U.T.
PABLO ALBERTO FERNANDEZ PACHECO	[REDACTED]
NOMBRE DEL CALCULISTA	R.U.T.
-----	-----
NOMBRE DEL CONSTRUCTOR	R.U.T.
A LICITAR	-----

NOMBRE DEL INSPECTOR TÉCNICO DE OBRA	INSCRIPCIÓN REGISTRO	
	REGISTRO	CATEGORIA
-----	-----	-----
NOMBRE DEL REVISOR INDEPENDIENTE (cuando corresponda) <input type="checkbox"/>	REGISTRO	CATEGORIA
-----	-----	-----
NOMBRE O RAZÓN SOCIAL del REVISOR DEL PROYECTO DE CALCULO ESTRUCTURAL (cuando corresponda)	REGISTRO	CATEGORIA
-----	-----	-----
NOMBRE DEL PROFESIONAL RESPONSABLE DE LA REVISIÓN DEL PROYECTO DE CALCULO ESTRUCTURAL	R.U.T.	
-----	-----	

5.- CARACTERÍSTICAS DEL AMPLIACIÓN MAYOR A 100 M2 MODIFICADO

Edificios de uso publico , (incluida La Modificación)	<input type="checkbox"/> TODO <input type="checkbox"/> PARTE <input checked="" type="checkbox"/> NO ES EDIFICIO DE USO				
CARGA DE OCUPACIÓN DE LAS EDIFICACIONES (personas) según artículo 4.2.4 OGUC	PERMISO	30	DENSIDAD DE OCUPACIÓN (personas/hectáreas)	PERMISO	458,45
	MODIFICACIÓN	16,40		MODIFICACIÓN	250,62
CRECIMIENTO URBANO	<input checked="" type="radio"/> SI <input type="radio"/> NO		explicitar: (densificación / extensión)	DENSIFICACIÓN	
PROYECTO se desarrollará en Etapas:	<input type="radio"/> SI <input checked="" type="radio"/> NO		Cantidad de Etapas		
Etapas EJECUTADAS (indicar)			Etapas por ejecutar		
Etapas con Mitigaciones Parciales a considerar en IMV, art. 173 LGUC			Etapas Art. 9° del DS 167 (MTT) de 2016		

5.1.- SUPERFICIES PROYECTO AMPLIACIÓN MAYOR A 100 M2 MODIFICADO

LA MODIFICACIÓN MANTIENE LA SUPERFICIE DE PERMISO OTORGADO	<input type="checkbox"/> SI <input checked="" type="checkbox"/> NO	
DISMINUYE SUPERFICIE EDIFICADA EN	220,13	M2
AUMENTA SUPERFICIE EDIFICADA EN	---	M2

	ÚTIL(M2)		COMÚN(M2)		SUPERFICIE PROYECTO MODIFICADO
	PERMISO ANTERIOR	PERMISO MODIFICADO	PERMISO ANTERIOR	PERMISO MODIFICADO	
S. EDIFICADA SUBTERRÁNEO(S)	35,22	35,22	---	---	35,22
S. EDIFICADA SOBRE TERRENO (1terpiso + pisos superiores)	579,33	359,20	---	---	359,2
S. EDIFICADA TOTAL	614,55	394,42	---	---	394,42
SUPERFICIE OCUPACIÓN SOLO EN PRIMER PISO CON PERMISO (m2)	223,81		SUPERFICIE TOTAL PROYECTO MODIFICADO (M2)		394,42
SUPERFICIE TOTAL DEL TERRENO (M2)	372				

S. EDIFICADA SUBTERRÁNEO (S) con permiso AMPLIACIÓN MAYOR A 100 M2 MODIFICADO

	NIVEL O PISO	UTIL (m2)		COMUN (m2)		TOTAL (m2)	
		PERMISO ANTERIOR	PERMISO MODIFICADO	PERMISO ANTERIOR	PERMISO MODIFICADO	PERMISO ANTERIOR	PERMISO MODIFICADO
	1	35,22	35,22			35,22	35,22
TOTAL		35,22	35,22			35,22	35,22

S. EDIFICADA SOBRE TERRENO con permiso AMPLIACIÓN MAYOR A 100 M2 MODIFICADO

	NIVEL O PISO	UTIL (m2)		COMUN (m2)		TOTAL (m2)	
		PERMISO ANTERIOR	PERMISO MODIFICADO	PERMISO ANTERIOR	PERMISO MODIFICADO	PERMISO ANTERIOR	PERMISO MODIFICADO
	1	223,81	193,98			223,81	193,98
	2	186,62	165,22			186,62	165,22
	3	80,85				80,85	
	4	80,85				80,85	
	PISO TECNICO	7,20				7,2	
TOTAL		579,33	359,2			579,33	359,2

S. EDIFICADA POR DESTINO

DESTINO(S) CONTEMPLADOS(S)	Residencial ART. 2.1.25. OGUC	Equipamiento ART. 2.1.33 OGUC	Act. Productivas ART. 2.1.28 OGUC	Infraestructura ART. 2.1.29 OGUC	Área Verde ART. 2.1.21 OGUC	Espacio Público ART. 2.1.30 OGUC
SUPERFICIE PERMISO		614,55				
SUPERFICIE MODIFICACIÓN		394,42				

5.2.- NORMAS URBANÍSTICAS

SE ACOGE A NUEVAS NORMAS (ART. 5.1.18. OGUC)		<input type="radio"/> SI <input checked="" type="radio"/> NO	
PREDIO(S) EMPLAZADOS EN ÁREA DE RIESGO		<input checked="" type="radio"/> NO <input type="radio"/> SI <input type="radio"/> PARCIAL	
NORMAS URBANÍSTICAS	PERMISO OTORGADO	PERMITIDO	PERMISO MODIFICADO
DENSIDAD	---	---	---
COEFICIENTE DE OCUPACIÓN PISOS SUPERIORES (SOBRE 1ER PISO)	0,50	0,60	0,44
COEFICIENTE DE OCUPACIÓN DE SUELO (1ER PISO)	0,60	0,60	0,52
COEFICIENTE DE CONSTRUCTIBILIDAD	1,56	1,70	0,97
DISTANCIAMIENTOS	ART 4.1.19 OL	ART 4.1.19 OL	ART 4.1.19 OL
RASANTE	70°	70°	70°
SISTEMA DE AGRUPAMIENTO	AISLADO (/PA)	AISLADO (/PA)	AISLADO (/PA)
ADOSAMIENTO	ART 2.6.2 OGUC (CARTA)	ART 2.6.2 OGUC	ART 2.6.2 OGUC
ANTEJARDÍN	5 M	5 M	5 M
ALTURA EN METROS Y/O PISOS	4 PISOS	12 PISOS	2 PISOS
ESTACIONAMIENTOS AUTOMÓVILES	4	ART 8.1.03 OL	4
ESTACIONAMIENTOS BICICLETAS	9	ART 8.1.03 OL	9
OTROS VEHÍCULOS (ESPECIFICAR)			
ESTACIONAMIENTOS PARA PERSONAS CON DISCAPACIDAD	---	1	1
DESCUENTO ESTACIONAMIENTOS PARA AUTOMÓVILES POR ESTACIONAMIENTO PARA BICICLETAS	<input type="radio"/> SI <input checked="" type="radio"/> NO	CANTIDAD DESCONTADA	

5.3.- USO DE SUELO Y DESTINO (S) CONTEMPLADO(S)

LA ORA MANTIENE EL DESTINO(S) ORIGINAL(S)				<input checked="" type="checkbox"/> SI <input type="checkbox"/> NO		
TIPO DE USO	Residencial ART. 2.1.25. OGUC	Equipamiento ART. 2.1.33 OGUC	Act. Productivas ART. 2.1.28 OGUC	Infraestructura ART. 2.1.29 OGUC	Área Verde ART. 2.1.21 OGUC	Espacio Público ART. 2.1.30 OGUC
CLASE / DESTINO PERMISO ORIGINAL	VIVIENDA					
CLASE / DESTINO PERMISO		SERVICIOS				
CLASE / DESTINO MODIFICACIÓN		SERVICIOS				
ACTIVIDAD PERMISO ORIGINAL *	---					
ACTIVIDAD PERMISO	CENTRO MEDICO					
ACTIVIDAD MODIFICACIÓN	CENTRO MEDICO					
ESCALA PERMISO ORIGINAL * ART. 2.1.36. OGUC	---					
ESCALA PERMISO ART. 2.1.36. OGUC	BASICA					
ESCALA MODIFICACIÓN ART. 2.1.36. OGUC	BASICA					

5.4.- PROTECCIONES OFICIALES: Predio o Inmueble con Protección Oficial (Información del C)

<input checked="" type="checkbox"/> NO	<input type="checkbox"/> MONUMENTO NACIONAL	<input type="checkbox"/> ZT	<input type="checkbox"/> MH	<input type="checkbox"/> SANTUARIO DE LA NATURALEZA
<input type="checkbox"/> SI, ESPECIFICAR	<input type="checkbox"/> ZCH	<input type="checkbox"/> ICH	<input type="checkbox"/> ZOIT	<input type="checkbox"/> OTRO, ESPECIFICAR
OBSERVACIÓN MODIFICACIÓN				

5.5.- FORMA DE CUMPLIMIENTO ARTÍCULO 70° LGUC (*)

<input type="checkbox"/> CESIÓN	<input checked="" type="checkbox"/> APOORTE	<input type="checkbox"/> OTRO ESPECIFICAR
---------------------------------	---	---

(*) SOLO EN CASO DE PROYECTOS QUE CONLLEVEN CRECIMIENTO URBANO POR DENSIFICACION (exigible conforme a plazos del Artículo primero transitorio de la Ley N° 20.958)

5.6.- CÁLCULO DEL PORCENTAJE DE CESIÓN DE LA AMPLIACIÓN (sólo en casos de proyectos de crecimiento urbano por densificación)
Exigible conforme a plazos del Artículo primero transitorio de la Ley N° 20.958 (artículo 2.2.5. Bis OGUC)

PROYECTO	PORCENTAJE DE CESIÓN
(a) <input checked="" type="checkbox"/> CON DENSIDAD DE OCUPACIÓN HASTA 8.000 PERSONAS /HECTÁREA	$\frac{250,62 \times 11}{2.000} = 1,38\%$
(b) <input type="checkbox"/> CON DENSIDAD DE OCUPACIÓN SOBRE 8.000 PERSONAS/HECTÁREA	44%

Nota 1: En la modificación de proyecto de edificación de Ampliación, se debe efectuar el cálculo de la Ampliación incluyendo las modificaciones que se solicitan.
 Nota 2: Para calcular la Densidad de Ocupación, se debe considerar la carga de ocupación (según art. 4.2.4. de la OCUG) que se incrementa en el o los terrenos del proyecto, sin considerar en el cálculo, la cantidad de personas que ocupaban las edificaciones existentes, incluso si estas fuesen demolidas para materializar el proyecto. Sólo podrá descontarse la carga de ocupación de edificaciones a demoler, en los casos que el permiso de demolición se solicite en forma conjunta con la solicitud de permiso de edificación, y se adjunten los antecedentes respectivos a dicha solicitud, conforme al inciso final del artículo 5.1.6 y al inciso tercer del artículo 5.1.4, ambos de la OGUC.
 Nota 3: La Densidad de Ocupación, se obtiene de la siguiente fórmula: (Art. 2.2.5. Bis OGUC)

$(\text{carga de ocupación del proyecto calculada según el art. 4.2.4 de la OCUG}) \times 10.000$
 Superficie del terreno (que considera el terreno más la superficie exterior hasta el eje del espacio público adyacente existente o previsto en el IPT hasta un máximo de 30 m)

5.7.- CÁLCULO ACUMULADO CON CESIONES O APORTE DE PERMISO(S) ANTERIOR(ES) (Art. 2.2.5. Bis C. de la OGUC)

PERMISO N°	DE FECHA	PORCENTAJE DE CESIÓN O APORTE EFECTIVAMENTE EFECTUADOS
PRESENTE AMPLIACIÓN (A) O (B) DEL CUADRO 5.6	-	1,38%
(C) TOTAL DE CESIONES O APORTES ACUMULADOS		1,38%

5.8.- PORCENTAJE FINAL DE CESIÓN (Art. 2.2.5. Bis C de la OGUC)

(D) PORCENTAJE FINAL DE LA CESIÓN DE LA PRESENTE AMPLIACIÓN	1,38%
---	-------

El porcentaje final de cesión corresponderá al porcentaje preliminar (letras(a) o (b)) de cuadro 5.6 anterior, salvo que dicho porcentaje, sumado a los efectivamente efectuados en permisos anteriores (letra (c) del cuadro 5.7) supere el 44%. En este último caso, el porcentaje preliminar deberá rebajarse hasta que el acumulado sea de 44%.

5.9.- CÁLCULO DEL APORTE (EN LOS CASOS QUE CORRESPONDA)

(c) AVALÚO FISCAL VIGENTE A LA FECHA DE LA SOLICITUD DEL PERMISO, CORRESPONDIENTE AL O LOS TERRENOS (no se debe incluir valor de edificaciones existentes)	\$323.858.065	(f) PORCENTAJE DE BENEFICIO POR CONSTRUCTIBILIDAD	
\$323.858.065		1,38%	\$4.469.241
(g) AVALÚO FISCAL INCREMENTADO AL O LOS TERRENOS (*) [(e) + ((e) x (f))]	X	% DE CESIÓN [(d)]	= APORTE EQUIVALENTE EN DINERO [(g) x (d)]

(*) El Avalúo Fiscal debe incrementarse en la misma proporción que el aumento de constructibilidad obtenido por una beneficio normativo (inciso 2° art. 2.2.5.. Bis C. OGUC)

5.10.- INCENTIVOS NORMATIVOS DEL IPT, A LOS QUE SE ACOGE LA MODIFICACIÓN

(Art.184 LGUC)

BENEFICIO	CONDICIÓN PARA OPTAR AL BENEFICIO:
BENEFICIO	CONDICIÓN PARA OPTAR AL BENEFICIO:
BENEFICIO	CONDICIÓN PARA OPTAR AL BENEFICIO:

5.11.- DISPOSICIONES ESPECIALES A QUE SE ACOGE EL PROYECTO MODIFICADO

<input type="checkbox"/> D.f.l.- N°2 De 1959.	<input type="checkbox"/> Proyección Sombras Art. 2.6.11. Oguc	<input type="checkbox"/> Segunda Vivienda Art. 6.2.4. Oguc
<input type="checkbox"/> Ley N° 19.537 Copropiedad Inmobiliaria	<input type="checkbox"/> Conj. Viv. Econ. Art. 6.1.8. Oguc	<input type="checkbox"/> Art. 2.4.1. Oguc Inciso Segundo
<input type="checkbox"/> Art. 6.6.1. Oguc, Según Resolución N°	(V y U) de fecha	vigente hasta:
<input type="checkbox"/> Otro ; Especificar		

5.12.- NÚMERO DE UNIDADES TOTALES POR DESTINO PROYECTO MODIFICADO

Art 6° letra L- D.S. N° 167 de 2016 MTT

VIVIENDAS	BODEGAS	OFICINAS	LOCALES COMERCIALES	OTRO; especificar N°	TOTAL UNIDADES
ESTACIONAMIENTO para automóviles		Otros Estacionamientos exigidos (IPT):	Especificar	Cantidad	Especificar
ESTACIONAMIENTO para bicicletas					Cantidad

6.- OTRAS AUTORIZACIONES QUE FORMAN PARTE DE ESTE PERMISO (Inciso Final Art. 5.1.6 de la OGUC)

<input type="checkbox"/> DEMOLICIÓN	<input type="checkbox"/> INSTALACIÓN DE FAENAS	<input type="checkbox"/> INSTALACIÓN DE GRÚAS Y SIMILARES
<input type="checkbox"/> OTRAS (ESPECIFICAR)		<input type="checkbox"/> EJECUCIÓN DE EXCAVACIONES, ENTIBACIONES Y SOCIALZADOS

7.- CLASIFICACIÓN DE LA CONSTRUCCIÓN

CLASIFICACIÓN	M2	%(*)	VALOR M2 (**)	CLASIFICACIÓN	M2	%(*)	VALOR M2 (**)
---------------	----	------	---------------	---------------	----	------	---------------

(*) El 100% corresponde a la superficie edificada total que se calcula según Tabla de Costos Unitarios MINVU
 (**) Valor de la tabla de Costos Unitarios MINVU vigente a la fecha de ingreso de la solicitud.

8.- DERECHOS MUNICIPALES

(a)	PRESUPUESTO PARTE ESTRUCTURA MODIFICADA (*) (Presupuesto emitido por profesional competente)		
(b)	SUBTOTAL 1 DERECHOS MUNICIPALES [(a) x (0,75%)]	%	
(c)	PRESUPUESTO SUPERFICIE QUE SE AMPLÍA (Calculado con Tabla Costos Unitarios MINVU)		
(d)	SUBTOTAL 2 DERECHOS MUNICIPALES [(c) x 1,5%]	%	
(e)	PRESUPUESTO DISMINUCIÓN DE SUPERFICIE (**)(Presupuesto emitido por profesional competente)		
(f)	SUBTOTAL 3 DERECHOS MUNICIPALES [(e) x (0,75%)]	%	
(g)	DESCUENTO POR UNIDADES DE CASAS O PISOS TIPO REPETIDOS	-	
	TOTAL OBRAS COMPLEMENTARIAS		\$ 302.418
(h)	SUBTOTAL 4 DERECHOS MUNICIPALES [(b)+(d)+(f)-(g)]		\$ 302.418
(i)	DESCUENTO 30% CON INFORME DE REVISOR INDEPENDIENTE [(h)x(30%)]	-	\$ 0
	TOTAL A PAGAR [(d)-(e)-(f)]		\$ 302.418
	GIRO DE INGRESO MUNICIPAL	6600885	fecha 05/03/2026

(*)La superficie a considerar, debe incluir tanto la de estructura, como la de recintos o unidades afectadas por dicha modificación.
 (**)Ver Circular DDU-ESPECIFICA N°24/2007

8.1.- CÁLCULO DE DESCUENTO POR UNIDADES REPETIDAS (Art. 130 LGUC; Art. 5.1.14 OGU)

Unidades de Casas o pisos tipo repetidos	Porcentaje de descuentos de los derechos municipales	número máximo de unidades con descuento por tramo	DESCUENTO (\$)
1° Y 2°	0%	0	\$ 0
3°, 4° y 5°	10%	1	
6°, 7°, 8°, 9° y 10°	20%	2	
11 a la 20, inclusive	30%	10	
21 a la 40 inclusive	40%	20	
41 o más	50%	variable	
TOTAL DESCUENTO			

Esta tabla se debe aplicar para cada vivienda o piso tipo que se repita

D.F.L.: Decreto con Fuerza de Ley

D.S.: Decreto Supremo

EISTU: Estudio de Impacto Sistema Transporte

Urbano

GIM: Giro de Ingreso Municipal

ICH: Inmueble de Conservación Histórica

MIV: Informe de Mitigación de Impacto Vial

INE: Instituto Nacional de Estadísticas

I.P.T.: Instrumento de Planificación Territorial

LGUC: Ley General de Urbanismo y Construcciones

MH: Monumento Histórico

MINAGRI: Ministerio de Agricultura

MINVU: Ministerio de Vivienda y Urbanismo

MTT: Ministerio de Transportes y Telecomunicaciones

OCUG: Ordenanza General de Urbanismo y

Construcciones

SAG: Servicio Agrícola y Ganadero

SEREMI: Secretaria Regional Ministerial

SEIM: Sistema de Evaluación de Impacto en

Movilidad

ZCH: Zona de Conservación Histórica

ZOIT: Zona de Interés Público

ZT: Zona Típica

NOTA: (SOLO PARA SITUACIONES ESPECIALES DEL CERTIFICADO)

RESOLUCIÓN: APRUEBA MODIFICACIÓN DE PROYECTO DE EDIFICACIÓN AMPLIACIÓN MAYOR A 100 M2 N° 36-A/2026 MODIFICA PERMISO N° 222-A/22 DE FECHA 30-12-2022

- ESTE PERMISO DEBERÁ PERMANECER EN OBRA, PARA SER EXHIBIDO A LOS INSPECTORES DE LA DOM CADA VEZ QUE SEA NECESARIO, ART. 5.1.16 O.G.U.C.
- EN ATENCIÓN AL ART. 116 DE LA L.G.U.C, LA PRESENTE APROBACIÓN SE HA REALIZADO RESPECTO AL CUMPLIMIENTO DE LAS NORMAS URBANÍSTICAS APLICADAS AL PROYECTO, DEJANDO RADICADA LA RESPONSABILIDAD DE REVISIÓN Y DEL CUMPLIMIENTO DE LAS DEMÁS DISPOSICIONES LEGALES Y REGLAMENTARIAS VIGENTES AL ARQUITECTO PROYECTISTA Y DEMÁS PROFESIONALES QUE INTERVIENEN EN ÉL.
- DESDE EL INICIO Y DURANTE EL TRANSCURSO DE LA OBRA, EL CONSTRUCTOR A CARGO DEBERÁ MANTENER EL LIBRO DE OBRAS A QUE SE REFIERE EL ART. 1.2.7 O.G.U.C. Y DISPONER DE LAS MEDIDAS DE GESTIÓN Y CONTROL DE CALIDAD A QUE SE REFIERE EL ART. 1.2.9 Y 5.8.3 O.G.U.C.
- DURANTE LA EJECUCIÓN DE LA OBRA DEBERÁ MANTENER EN BUEN ESTADO LAS VEREDAS QUE ENFRENTAN AL PREDIO, ASÍ COMO LOS ACCESOS DE CAMIONES.
- PARA SU RECEPCIÓN FINAL LAS OBRAS DEBERÁN AJUSTARSE A LOS PLANOS, EETT Y EMPLAZAMIENTOS APROBADOS.
- NINGUNA OBRA PODRÁ SER HABITADA O DESTINADA A USO ALGUNO ANTES DE SU RECEPCIÓN DEFINITIVA PARCIAL O TOTAL, ART. 5.2.7 O.G.U.C.
- OFICIO N°109 DE FECHA 09-01-2026, INFORMA DEL CAMBIO DE PROFESIONAL ARQUITECTO, SEGÚN ART 5.1.20 OGU.C.
- ANTES DE INICIAR LAS OBRAS, EL PROFESIONAL CONSTRUCTOR DEBERÁ SUSCRIBIR EL PRESENTE PERMISO.
- PREVIO A LA RECEPCIÓN FINAL DEBERÁ CANCELAR \$ 4.469.241.- CORRESPONDIENTE A LA LEY N° 20.958 DE APORTES AL ESPACIO PÚBLICO.

SRN/CSA/DCS



FIRMADO CON FIRMA ELECTRÓNICA AVANZADA

SERGIO ROBERTO RUMINOT NUÑEZ
 DIRECTOR DE OBRAS (S)

07/03/2026 11:53:43

10.- LISTA DE DOCUMENTOS QUE: SE AGREGAN, REEMPLAZAN O ELIMINAN CON RESPECTO AL EXPEDIENTE AL EXPEDIENTE ORIGINAL (Según N°1 del primer inciso de Art.5.1.17 de la OGU)

10.1- LISTA DE PLANOS QUE SE REEMPLAZAN (R), SE AGREGAN (A) O ELIMINAN(E) (si se requiere más líneas agregue hoja adicional)

PLANO N°	R / A / E	CONTENIDO	NOTA
LA.01	R	PLANO UBICACIÓN - CUBIERTA Y EMPLAZAMIENTO - SUPERFICIE Y NORMA	
LA.02	R	PLANTA ARQUITECTURA SUBTERRANEO	

LA.03	R	PLANTA ARQUITECTURA 1° NIVEL	
LA.04	R	PLANTA ARQUITECTURA 2° NIVEL	
LA.05	R	ELEVACION FRONTAL ORIENTE - ELEVACION SUR	
LA.06	R	CORTE A-A Y B-B	
LA.07	R	CORTE C-C Y D-D	
LA.08	R	PLANTA ACCESIBILIDAD UNIVERSAL	

10.2- LISTA DE DOCUMENTOS QUE SE REEMPLAZAN (R), SE AGREGAN (A) O ELIMINAN(E) (si se requiere más líneas agregue hoja adicional)

R / A / E	CONTENIDO	NOTA
A	CARTA CAMBIO PROFESIONAL ART 5.1.20 OGUC	
R	MEMORIA ACCESIBILIDAD UNIVERSAL	
A	EE.TT	



**PERMISO DE OBRA MENOR
AMPLIACIÓN HASTA 100 M²**
DIRECCIÓN DE OBRAS - Municipalidad de Providencia

REGIÓN: METROPOLITANA

NÚMERO DE RESOLUCIÓN
37-A
FECHA DE APROBACIÓN
05/03/2026
ROL S.I.I.
04218-030 AL 095

VISTOS:

- A) Las atribuciones emanadas del Art. 24 de la Ley Orgánica Constitucional de Municipalidades,
- B) Las disposiciones de la Ley General de Urbanismo y Construcciones en especial el Art. 116, su Ordenanza General, y el Instrumento de Planificación Territorial.
- C) La solicitud de aprobación, los planos y demás antecedentes debidamente suscritos por el propietario y los profesionales, correspondientes al expediente N° 691/2025 ingresada con fecha 30/06/2025.
- D) El certificado de informaciones previas N° 1167 de fecha 06/05/2025
- E) El Informe Favorable de Revisor Independiente N° de fecha (cuando corresponda)
- F) El informe Favorable de Revisor de Proyecto de Cálculo Estructural N° de fecha (cuando corresponda)
- G) Documento que acredita el cumplimiento de informes de mitigación de impactos al sistema de movilidad (En caso que sea obligatorio elaborar un IMIV):

- RESOLUCIÓN N° N° de fecha emitido por que aprueba el IMIV.
- CERTIFICADO N° N° de fecha emitido por que implica silencio positivo, o el.
- CERTIFICADO N° N° 007996, de fecha 03/06/2025, emitido por SEIM-MTT que acredita que el proyecto no requiere

IMIV. (Según N° 16 del Art. 5.1.6. OGUC -exigible conforme a plazos del Artículo primero transitorio de la Ley N° 20.958-, no se puede conceder el presente permiso si no se acompaña alguno de estos documentos)

H) Otros, (especificar) .

RESUELVO:

- Conceder permiso para ampliar SALA DE MÁQUINAS EN ESPACIO COMÚN DE UN EDIFICIO con una superficie total de 7968.54 m² y de 7 pisos de altura, destinado a VIVIENDA ubicado en calle/avenida/camino PEDRO LIRA N° 1404 Lote N° manzana localidad o loteo , sector URBANO Zona UR - EA7 del Plan Regulador COMUNAL aprobando los planos y demás antecedentes, que forman parte de la presente autorización mencionados en la letra C de los VISTOS de este permiso.
- Dejar constancia que la obra que se aprueba NO APLICA los beneficios de D.F.L.-N°2 de 1959.
- Que el presente permiso se otorga amparado en las siguientes autorizaciones especiales:
plazos para la autorización especial

4 ANTECEDENTES DEL PROYECTO**4.1.- DATOS DEL PROPIETARIO**

NOMBRE O RAZÓN SOCIAL DEL PROPIETARIO		R.U.T.	
COMUNIDAD CONDOMINIO EDIFICIO PEDRO LIRA		53.330.410-9	
REPRESENTANTE LEGAL DEL PROPIETARIO		R.U.T.	
CARLOS SALINAS LARENAS		[REDACTED]	
DIRECCIÓN: Nombre de la Vía		N°	Local/Ot/Depto Localidad
[REDACTED]		[REDACTED]	[REDACTED]
COMUNA	CORREO ELECTRÓNICO	TELÉFONO FIJO	TELÉFONO CELULAR
[REDACTED]	[REDACTED]	[REDACTED]	[REDACTED]
PERSONERÍA DEL REPRESENTANTE LEGAL		SE ACREDITÓ MEDIANTE REGLAMENTO COPROPIEDAD EDIF. PEDRO LIRA DE FECHA <u>03-01-2017</u> Y REDUCIDA A ESCRITURA PÚBLICA CON FECHA <u>21/11/2017</u> ANTE EL NOTARIO SR(A) VICTOR OLGUIN PEÑA	

4.2.- INDIVIDUALIZACIÓN DE LOS PROFESIONALES

NOMBRE O RAZÓN SOCIAL de le Empresa del ARQUITECTO (cuando corresponda)	R.U.T.
-----	-----

NOMBRE DEL PROFESIONAL ARQUITECTO RESPONSABLE	R.U.T.	
JUAN PABLO ALVARADO FOERSTER	[REDACTED]	
NOMBRE DEL CALCULISTA (cuando corresponda, según inciso final art 5.1.7. OGUC)	R.U.T.	
-----	-----	
NOMBRE DEL CONSTRUCTOR (*)	R.U.T.	
-----	-----	
NOMBRE DEL INSPECTOR TÉCNICO DE OBRA (cuando corresponda según incisos 4 y 5 del Art. 143 LGUC)(*)	INSCRIPCIÓN REGISTRO	
-----	CATEGORÍA	N°
-----	-----	-----
NOMBRE DEL REVISOR INDEPENDIENTE	REGISTRO	CATEGORÍA
-----	-----	-----
NOMBRE O RAZÓN SOCIAL DEL REVISOR DEL PROYECTO DE CÁLCULO ESTRUCTURAL (cuando corresponda)	REGISTRO	CATEGORÍA
-----	-----	-----
NOMBRE DEL PROFESIONAL RESPONSABLE DE LA REVISIÓN DEL PROYECTO DE CÁLCULO ESTRUCTURAL	R.U.T.	
-----	-----	

(*) Podrá individualizarse hasta antes del inicio de las obras

5.- CARACTERÍSTICAS DEL PROYECTO DE AMPLIACIÓN CALIFICADO COMO OBRA MENOR

PERMISO Y RECEPCIÓN ANTERIOR QUE SE AMPLÍA (si hubiera más de uno, incluirlos en el punto 7 de esta solicitud) (*INDICAR si la recepción fue TOTAL O PARCIAL)

TIPO PERMISO	N°	FECHA	TIPO RECEPCIÓN(*)	N°	FECHA
OBRA NUEVA	40	30/09/2015	TOTAL	330	12/10/2017
EDIFICIOS DE USO PÚBLICO (original + ampliación)			<input type="checkbox"/> TODO <input type="checkbox"/> PARTE <input checked="" type="checkbox"/> NO ES EDIFICIO DE USO		
CARGA DE OCUPACIÓN TOTAL DE LA AMPLIACIÓN (personas) según artículo 4.2.4 OGUC			DENSIDAD DE OCUPACIÓN DE LA AMPLIACIÓN (personas/hectáreas)		
PROYECTO DE AMPLIACIÓN, se desarrollará en Etapas:			<input type="checkbox"/> SI <input checked="" type="checkbox"/> NO		
ETAPAS CON MITIGACIONES PARCIALES (a considerar en IMIV, art. 173 LGUC)			Cantidad de Etapas		
ETAPAS CON MITIGACIONES PARCIALES (a considerar en IMIV, art. 173 LGUC)			Etapas Art. 9° del DS 167 (MTT) de 2016		

5.1.- SUPERFICIES		SUPERFICIES PERMISO(S) ANTERIOR(ES)			SUPERFICIES AMPLIACIÓN PROYECTADA		
SUPERFICIE	ÚTIL (m²)	COMÚN (m²)	TOTAL (m²)	ÚTIL (m²)	COMÚN (m²)	TOTAL (m²)	
EDIFICADA SUBTERRÁNEO (S)	934,43	804,35	1738,78	---	---	---	
EDIFICADA SOBRE TERRENO (1er piso + pisos superiores)	5304,04	920,40	6224,45	---	6,30	6,3	
EDIFICADA TOTAL	6238,47	1724,76	7963,23	---	6,30	6,3	
SUPERFICIE OCUPACIÓN SOLO EN PRIMER PISO (m²)		343,23	SUP. OCUP. SOLO EN PRIMER PISO (m²)		6,3		
SUPERFICIE FINAL INCLUIDA AMPLIACIÓN MENOR							
SUPERFICIE	ÚTIL (m²)	COMÚN (m²)	TOTAL (m²)				
EDIFICADA SUBTERRÁNEO (S)	934,43	804,35	1.738,78				
EDIFICADA SOBRE TERRENO (1er piso + pisos superiores)	5.304,04	926,7	6.230,74				
EDIFICADA TOTAL	6.238,47	1.730,07	7.968,54				
SUPERFICIE OCUPACIÓN INCLUIDA LA AMPLIACIÓN SOLO EN PRIMER PISO (m²)				349,55			
SUPERFICIE TOTAL DEL PREDIO O LOS PREDIOS (m²)				2.551,85			

S. EDIFICADA SUBTERRÁNEO (S)

(agregar hoja adicional si hubiere más subterráneos)

S. Edificada por nivel o piso		ÚTIL (m²)	COMÚN (m²)	TOTAL (m²)
Nivel o piso	-1	934,43	804,35	1.738,78
TOTAL		934,43	804,35	1.738,78

S. EDIFICADA SOBRE TERRENO

(agregar hoja adicional si hubiere más pisos sobre nivel de suelo natural)

S. Edificada por nivel o piso		ÚTIL (m²)	COMÚN (m²)	TOTAL (m²)
Nivel o piso	1	0,00	349,55	349,55
Nivel o piso	2	881,95	92,91	974,86
Nivel o piso	3	886,07	92,91	978,98
Nivel o piso	4	881,95	92,91	974,86
Nivel o piso	5	886,07	92,91	978,98
TOTAL		5.304,06	926,7	6.230,76

(*) Superficies de 6° piso en adelante se encuentran al final del documento

S. EDIFICADA POR DESTINO

DESTINO(S) CONTEMPLADOS(S)	Residencial ART. 2.1.25. OGUC	Equipamiento ART. 2.1.33 OGUC	Act. Productivas ART. 2.1.28 OGUC	Infraestructura ART. 2.1.29 OGUC	Área Verde ART. 2.1.31 OGUC	Espacio Público ART. 2.1.30 OGUC
SUPERFICIE EDIFICADA + Ampliación	7968,54					

5.2.- NORMAS URBANÍSTICAS

PREDIO(S) EMPLAZADOS EN ÁREA DE RIESGO				<input checked="" type="checkbox"/> NO <input type="checkbox"/> SI <input type="checkbox"/> PARCIAL	
NORMAS URBANÍSTICAS	TOTAL PERMISOS ANTERIORES	AMPLIACIÓN	PERMITIDO	TOTAL INCLUIDA AMPLIACION	
DENSIDAD	66 VIV.	----	66 VIV.	66 VIV.	
COEFICIENTE DE OCUPACIÓN PISOS SUPERIORES (sobre 1er piso)	0,38	----	0,40	0,38	
COEFICIENTE DE OCUPACIÓN DE SUELO (1er piso)	0,13	0,002	0,20	0,14	
COEFICIENTE DE CONSTRUCTIBILIDAD	2,08	ART. 6.1.5.	1,60	2,08	
DISTANCIAMIENTOS	1/3 H	ART. 4.2.19.	ART. 4.2.19.	ART. 4.2.19.	
RASANTE	ART. 2.6.11.	----	70°	ART. 2.6.11.	
SISTEMA DE AGRUPAMIENTO	AISLADO	ADOSADO	AISLADO	AISLADO	
ADOSAMIENTO	----	ART. 2.6.2.	ART. 2.6.2.	ART. 2.6.2.	
ANTEJARDÍN	6,04	EXISTENTE	5,00	6,04	
ALTURA EN METROS Y/O PISOS	7 PISOS	1 PISO	7 PISOS	7 PISOS	
ESTACIONAMIENTOS AUTOMÓVILES	91	----	81	91	
ESTACIONAMIENTOS BICICLETAS	----	----	SIN EXIGENCIA	----	
OTROS VEHÍCULOS (ESPECIFICAR)					
ESTACIONAMIENTOS PARA PERSONAS CON DISCAPACIDAD					
DESCUENTO ESTACIONAMIENTOS PARA AUTOMÓVILES POR ESTACIONAMIENTO PARA BICICLETAS (PERMISO(S) ANTERIOR(ES))		<input type="checkbox"/> SI <input checked="" type="checkbox"/> NO	CANTIDAD DESCONTADA		
DESCUENTO ESTACIONAMIENTOS PARA AUTOMÓVILES POR ESTACIONAMIENTO PARA BICICLETAS INCLUIDO PROYECTO		<input type="checkbox"/> SI <input checked="" type="checkbox"/> NO	CANTIDAD DESCONTADA		

5.3.- USO DE SUELO Y DESTINO (S) CONTEMPLADO (S) PERMISO ANTERIOR Y USO DE SUELO Y DESTINO (S) CONTEMPLADO(S) EN LA AMPLIACIÓN

TIPO DE USO	Residencial ART. 2.1.25. OGUC	Equipamiento ART. 2.1.33 OGUC	Act. Productivas ART. 2.1.28 OGUC	Infraestructura ART. 2.1.29 OGUC	Área Verde ART. 2.1.31 OGUC	Espacio Público ART. 2.1.30 OGUC
CLASE / DESTINO PERMISO ANTERIOR	VIVIENDA					
CLASE / DESTINO AMPLIACIÓN	VIVIENDA					
ACTIVIDAD PERMISO ANTERIOR						
ACTIVIDAD AMPLIACIÓN						
ESCALA PERMISO(S) ANTERIOR (ART. 2.1.36. OGUC)						
ESCALA INCLUIDA AMPLIACIÓN (ART. 2.1.36. OGUC)						

5.4.- PROTECCIONES OFICIALES

NO MONUMENTO NACIONAL ZT MH SANTUARIO DE LA NATURALEZA
 SI, ESPECIFICAR ZCH ICH ZOIT OTRO, ESPECIFICAR

5.5.- FORMA DE CUMPLIMIENTO ARTÍCULO 70° LGUC (*)

CESIÓN APORTE OTRO ESPECIFICAR

(*) SOLO EN CASO DE PROYECTOS QUE CONLLEVEN CRECIMIENTO URBANO POR DENSIFICACION (exigible conforme a plazos del Artículo primero transitorio de la Ley N° 20.958)

5.6.- CÁLCULO PRELIMINAR DEL PORCENTAJE DE CESIÓN DE LA AMPLIACIÓN (sólo en casos de proyectos de crecimiento urbano por densificación) Exigible conforme a plazos del Artículo primero transitorio de la Ley N° 20.958 (artículo 2.2.5. Bis OGUC)

PROYECTO	PORCENTAJE PRELIMINAR DE CESIÓN
(a) <input type="checkbox"/> CON DENSIDAD DE OCUPACIÓN HASTA 8.000 Personas/Hectárea	(DENSIDAD DE OCUPACIÓN) $\frac{\text{[]}}{2.000} \times 11 = \text{[]} \%$
(b) <input type="checkbox"/> CON DENSIDAD DE OCUPACIÓN SOBRE 8.000 Personas/Hectárea	44%

Nota 1: En el proyecto de Obra Menor, Ampliación menor a 100 m2, se debe efectuar el cálculo solo de la presente Ampliación.
 Nota 2: Para calcular la Densidad de Ocupación, se debe considerar la carga de ocupación (según art. 4.2.4. de la OGUC) que se incrementa en el o los terrenos del proyecto, sin considerar en el cálculo, la cantidad de personas que ocupaban las edificaciones existentes, incluso si estas fuesen demolidas para materializar el proyecto. Sólo podrá descontarse la carga de ocupación de edificaciones a demoler, en los casos que el permiso de demolición se solicite en forma conjunta con la solicitud de permiso de edificación, y se adjunten los antecedentes respectivos a dicha solicitud, conforme al inciso final del artículo 5.1.6. y al inciso tercero del artículo 5.1.4., ambos de la O.G.U.C.
 Nota 3: La Densidad de Ocupación, se obtiene de la siguiente fórmula: (Art. 2.2.5. Bis OGUC) $\frac{\text{(carga de ocupación del proyecto calculada según el art. 4.2.4 de la OGUC)} \times 10.000}{\text{Superficie del terreno (que considera el terreno mas la superficie exterior hasta el eje del espacio público adyacente existente o previsto en el IPT hasta un máximo de 30 m)}}$

5.7.- CÁLCULO ACUMULADO CON CESIONES O APORTE DE PERMISO(S) ANTERIOR(ES) (Art. 2.2.5. Bis C. de la OGUC)

PERMISO N°	DE FECHA	PORCENTAJES DE CESIÓN O APORTE EFECTIVAMENTE EFECTUADOS
PRESENTE AMPLIACIÓN (a) o (b) del cuadro 5.6		
(c) TOTAL DE CESIONES O APORTES ACUMULADOS		

5.8.- PORCENTAJE FINAL DE CESIÓN (Art. 2.2.5. Bis C de la OGUC)

(d) PORCENTAJE FINAL DE LA CESIÓN DE LA PRESENTE AMPLIACIÓN	0%
---	----

El porcentaje final de cesión corresponderá al porcentaje preliminar (letras(a) o (b)) de cuadro 5.6 anterior, salvo que dicho porcentaje, sumado a los efectivamente efectuados en permisos anteriores (letra (c) del cuadro 5.7) supere el 44%. En este último caso, el porcentaje preliminar deberá rebajarse hasta que el acumulado sea de 44%.

5.9.- CÁLCULO DEL APORTE (EN LOS CASOS QUE CORRESPONDA)

(e) AVALÚO FISCAL VIGENTE A LA FECHA DE LA SOLICITUD DE LA MODIFICACIÓN CORRESPONDIENTE AL O LOS TERRENOS (NO SE DEBE INCLUIR VALOR DE EDIFICACIONES EXISTENTES)		(f) PORCENTAJE DE BENEFICIO POR CONSTRUCTIBILIDAD	
(g) AVALÚO FISCAL INCREMENTADO, CORRESPONDIENTE AL O LOS TERRENOS ^(*) [(E) + ((E) X (F))]	X	% DE CESIÓN [(D)]	= \$0 APORTE EQUIVALENTE EN DINERO [(G) X (D)]

(*) El Avalúo Fiscal debe incrementarse en la misma proporción que el aumento de constructibilidad obtenido por una beneficio normativo (inciso 2° art. 2.2.5.. Bis C. OGUC)

5.10.- INCENTIVOS NORMATIVOS DEL IPT, A LOS QUE SE ACOGE EL PROYECTO

(Art.184 LGUC)

BENEFICIO	CONDICIÓN PARA OPTAR AL BENEFICIO:
BENEFICIO	CONDICIÓN PARA OPTAR AL BENEFICIO:
BENEFICIO	CONDICIÓN PARA OPTAR AL BENEFICIO:

5.11.- DISPOSICIONES ESPECIALES A QUE SE ACOGE EL PROYECTO

<input type="checkbox"/> D.F.L.- N°2 DE 1959	<input type="checkbox"/> LEY N° 19.537 COPROPIEDAD INMOBILIARIA
<input type="checkbox"/> PROYECCIÓN SOMBRAS ART. 2.6.11. OGUC	<input type="checkbox"/> ART. 2.4.1. OGUC INCISO SEGUNDO
<input type="checkbox"/> OTRO ; ESPECIFICAR	

5.12.- NÚMERO DE UNIDADES TOTALES POR DESTINO

Art 6° letra L- D.S. N° 167 de 2016 MTT

VIVIENDAS	BODEGAS	OFICINAS	LOCALES COMERCIALES	OTRO: ESPECIFICAR N°	TOTAL UNIDADES
66					157
ESTACIONAMIENTO para automóviles		91	Otros Estacionamientos exigidos (IPT):	Especificar	Cantidad
ESTACIONAMIENTO para bicicletas				Especificar	Cantidad

6.- PERMISO(S) ANTERIOR(ES)**RECEPCIÓN DEFINITIVA**

(INDICAR TOTAL O PARCIAL)

TIPO PERMISO	N°	FECHA	TIPO	N°	FECHA
OBRA NUEVA	40	30/09/2015	TOTAL	330	12/10/2017

7.- OTRAS AUTORIZACIONES O PERMISOS (Que se otorgan en conjunto, Inciso tercero Art. 5.1.4 de la OGUC).

TIPO DE SOLICITUD	PERMISO N°	FECHA
<input type="checkbox"/> DEMOLICIÓN		
<input type="checkbox"/> OTRAS (especificar)		

8.- CLASIFICACIÓN DE LA CONSTRUCCIÓN

CLASIFICACIÓN	M ²	%(*)	VALOR M ² (**)	CLASIFICACIÓN	M ²	%(*)	VALOR m ² (**)
G4	6,3	1,5%	130.533				

(*) El 100% corresponde a la superficie edificada total que se calcula según Tabla de Costos Unitarios MINVU
 (**) Valor de la tabla de Costos Unitarios MINVU vigente a la fecha de ingreso de la solicitud.

9.- DERECHOS MUNICIPALES

(a) PRESUPUESTO (Calculado con Tabla Costos Unitarios MINVU)		\$ 4.797.366
(b) SUBTOTAL DERECHOS MUNICIPALES [(a) x (1,5% N°2 del Art. 130 LGUC)]		\$ 52.085
(c) DESCUENTO 30% CON INFORME DE REVISOR INDEPENDIENTE [(b) x (30%)]	%	\$ 0
(d) DESCUENTO MONTO CONSIGNADO AL INGRESO SOLICITUD	(-)	\$ 0
TOTAL DERECHOS A PAGAR [(b)-(c)-(d)]	(-)	\$ 52.085
GIRO DE INGRESO MUNICIPAL NÚMERO	6601157	fecha: 05/03/2026

10.- GLOSARIO

D.F.L.: Decreto con Fuerza de Ley

D.S.: Decreto Supremo

EISTU: Estudio de Impacto Sistema Transporte Urbano

GIM: Giro de Ingreso Municipal

ICH: Inmueble de Conservación Histórica

MIV: Informe de Mitigación de Impacto Vial

INE: Instituto Nacional de Estadísticas

I.P.T.: Instrumento de Planificación Territorial

LGUC: Ley General de Urbanismo y Construcciones

MH: Monumento Histórico

MINAGRI: Ministerio de Agricultura

MINVU: Ministerio de Vivienda y Urbanismo

MTT: Ministerio de Transportes y Telecomunicaciones

OCUG: Ordenanza General de Urbanismo y Construcciones

SAG: Servicio Agrícola y Ganadero

SEREMI: Secretaria Regional Ministerial

SEIM: Sistema de Evaluación de Impacto en Movilidad

ZCH: Zona de Conservación Histórica

ZOIT: Zona de Interés Público

ZT: Zona Típica

NOTAS: (SOLO PARA SITUACIONES ESPECIALES)**PERMISO DE OBRA MENOR- AMPLIACIÓN HASTA 100 M2 N° 37-A/2026**

- PROYECTO DECLARA QUE NO GENERA AUMENTO EN LA CARGA DE OCUPACIÓN, POR LO TANTO, QUEDA EXENTO DEL PAGO POR CONCEPTO DE LEY 20.958, DE APORTE AL ESPACIO PÚBLICO.

1) ESTE PERMISO DEBERÁ PERMANECER EN OBRA, PARA SER EXHIBIDO A LOS INSPECTORES DE LA DOM CADA VEZ QUE SEA NECESARIO, ART. 5.1.16 O.G.U.C.

- 2) EN ATENCIÓN AL ART. 116 DE LA L.G.U.C, LA PRESENTE APROBACIÓN SE HA REALIZADO RESPECTO AL CUMPLIMIENTO DE LAS NORMAS URBANÍSTICAS APLICADAS AL PROYECTO, DEJANDO RADICADA LA RESPONSABILIDAD DE REVISIÓN Y DEL CUMPLIMIENTO DE LAS DEMÁS DISPOSICIONES LEGALES Y REGLAMENTARIAS VIGENTES AL ARQUITECTO PROYECTISTA Y DEMÁS PROFESIONALES QUE INTERVIENEN EN ÉL.
- 3) DESDE EL INICIO Y DURANTE EL TRANSCURSO DE LA OBRA, EL CONSTRUCTOR A CARGO DEBERÁ MANTENER EL LIBRO DE OBRAS A QUE SE REFIERE EL ART. 1.2.7 O.G.U.C. Y DISPONER DE LAS MEDIDAS DE GESTIÓN Y CONTROL DE CALIDAD A QUE SE REFIERE EL ART. 1.2.9 Y 5.8.3 O.G.U.C.
- 4) DURANTE LA EJECUCIÓN DE LA OBRA DEBERÁ MANTENER EN BUEN ESTADO LAS VEREDAS QUE ENFRENTAN AL PREDIO, ASÍ COMO LOS ACCESOS DE CAMIONES.
- 5) PARA SU RECEPCIÓN FINAL LAS OBRAS DEBERÁN AJUSTARSE A LOS PLANOS, EETT Y EMPLAZAMIENTOS APROBADOS.
- 6) NINGUNA OBRA PODRÁ SER HABITADA O DESTINADA A USO ALGUNO ANTES DE SU RECEPCIÓN DEFINITIVA PARCIAL O TOTAL, ART. 5.2.7 O.G.U.C.

S. EDIFICADA SOBRE TERRENO

S. Edificada por nivel o piso		UTIL (m2)	COMUN (m2)	TOTAL (m2)
NIVEL O PISO	6	881,95	92,91	974,86
NIVEL O PISO	7	886,07	92,91	978,98
NIVEL O PISO	CUBIERTA	0,00	19,69	19,69
TOTAL		5.304,06	926,7	6.230,76

SRN/CSA/ACS



FIRMADO CON FIRMA ELECTRÓNICA AVANZADA

SERGIO ROBERTO RUMINOT NUÑEZ
DIRECTOR DE OBRAS (S)

07/03/2026 11:56:03



PERMISO DE OBRA MENOR
MODIFICACIÓN DE EDIFICACIONES EXISTENTES
QUE NO ALTEREN SU ESTRUCTURA
DIRECCIÓN DE OBRAS - Municipalidad de Providencia

REGIÓN: METROPOLITANA

NÚMERO DE RESOLUCIÓN	77
FECHA DE APROBACIÓN	05/03/2026
ROL S.I.I.	00035-321

VISTOS:

- A) Las atribuciones emanadas del Art. 24 de la Ley Orgánica Constitucional de Municipalidades,
 B) Las disposiciones de la Ley General de Urbanismo y Construcciones en especial el Art. 116, su Ordenanza General, y el Instrumento de Planificación Territorial.
 C) La Solicitud de Aprobación, los planos y demás antecedentes debidamente suscritos por el propietario y los profesionales correspondientes al expediente N° 24/2026 ingresada con fecha 09/01/2026.
 D) El Certificado de Informaciones Previas N° 3202 de fecha 02/12/2025
 E) El Informe Favorable de Revisor Independiente N° de fecha (cuando corresponda)
 F) Documento que acredita el cumplimiento de informes de mitigación de impactos al sistema de movilidad (En caso que sea obligatorio elaborar un IMIV):

- Resolución N° _____ de fecha _____ emitido por _____ que aprueba el IMIV.
 Certificado N° _____ de fecha _____ emitido por _____ que implica silencio positivo, o el
 Certificado N° 59 de fecha 05/01/2026 emitido por SEIM que acredita que el proyecto no requiere

IMIV. (Según N° 16 del Art. 5.1.6. OGUC -exigible conforme a plazos del Artículo primero transitorio de la Ley N° 20.958-, no se puede conceder el presente permiso si no se acompaña alguno de estos documentos)

G) Otros, (especificar) .

RESUELVO:

- 1.- Conceder permiso para modificar sin alterar la estructura, en m², con una superficie total de permiso original de m² y que no se ve alterado por este permiso, de pisos de altura, destinado a EQUIPAMIENTO SERVICIOS / OFICINA ubicado en calle/avenida/camino GENERAL HOLLEY N° 2381 OFICINAS 301 al 309 Lote N° manzana localidad o loteo sector URBANO Zona UpEC del Plan Regulator COMUNAL aprobando los planos y demás antecedentes, que forman parte de la presente autorización mencionados en la letra C de los VISTOS de este permiso.
 2.- Dejar constancia que la obra que se aprueba NO APLICA los beneficios de D.F.L.-N°2 de 1959.

3 ANTECEDENTES DEL PROYECTO**3.1 DATOS DEL PROPIETARIO**

NOMBRE O RAZÓN SOCIAL DEL PROPIETARIO				R.U.T.
SOCIEDAD MANUEL GONZALEZ Y CIA LTDA.				86.294.100-4
REPRESENTANTE LEGAL DEL PROPIETARIO				R.U.T.
MIGUEL GONZALEZ RODRIGUEZ				██████████
DIRECCIÓN: Nombre de la Vía		N°	Local/Of/Depto	Localidad
██████████		██████████	██████████	██████████
COMUNA	CORREO ELECTRÓNICO	TELÉFONO FIJO	TELÉFONO CELULAR	
██████████	██████████	██████████	██████████	
PERSONERÍA DEL REPRESENTANTE LEGAL SE ACREDITÓ MEDIANTE CESIÓN DE DERECHOS Y MODIFICACIÓN DE SOCIEDAD DE FECHA 20-02-2002 Y REDUCIDA A ESCRITURA PÚBLICA CON FECHA 20-02-2002 ANTE EL NOTARIO SR(A) OSCAR ERNESTO NAVARRETE VILLALOBOS				

3.2.- INDIVIDUALIZACIÓN DE LOS PROFESIONALES

NOMBRE O RAZÓN SOCIAL de la Empresa del ARQUITECTO (cuando corresponda)		R.U.T.
-----		-----
NOMBRE DEL PROFESIONAL ARQUITECTO RESPONSABLE		R.U.T.
EDUARDO GONZALEZ SOTO		██████████
NOMBRE DEL CONSTRUCTOR (*)		R.U.T.
A LICITAR		-----
NOMBRE DEL INSPECTOR TÉCNICO DE OBRA (cuando corresponda según incisos 4 y 5 del Art. 143 LGUC)(*)		INSCRIPCIÓN REGISTRO
-----		CATEGORÍA N°
-----		-----
NOMBRE DEL REVISOR INDEPENDIENTE		REGISTRO CATEGORÍA
-----		-----

4.- CARACTERÍSTICAS PROYECTO DE OBRA MENOR MODIFICACIONES SIN ALTERAR SU ESTRUCTURA

EDIFICIOS DE USO PÚBLICO (original con modificación)	<input type="checkbox"/> TODO <input type="checkbox"/> PARTE <input checked="" type="checkbox"/> NO ES EDIFICIO DE USO
AUMENTO EN LA CARGA DE OCUPACIÓN TOTAL QUE GENERA LA MODIFICACIÓN (personas) según artículo 4.2.4 OGUC.	--- DENSIDAD DE OCUPACIÓN DE LA MODIFICACIÓN (personas/hectárea) ?

4.1.- DESCRIPCIÓN DE LAS OBRAS

BREVE DESCRIPCIÓN DE LAS OBRAS	DIVISION OFICINA 301 EN 9 UNIDADES. REMODELACIÓN Y HABILITACIÓN DE OFICINAS 301 A LA 309.	
TIPO DE OBRAS	EMPLAZADAS EN:	
	PISO	SECTOR

4.2.- SUPERFICIES

SUPERFICIE TOTAL DEL PREDIO (m²)	
----------------------------------	--

4.3.- PROTECCIONES OFICIALES

<input checked="" type="checkbox"/> NO <input type="checkbox"/> MONUMENTO <input type="checkbox"/> ZT <input type="checkbox"/> MH <input type="checkbox"/> SANTUARIO DE LA NATURALEZA	
<input type="checkbox"/> SI, ESPECIFICAR <input type="checkbox"/> ZCH <input type="checkbox"/> ICH <input type="checkbox"/> ZOIT <input type="checkbox"/> OTRO, ESPECIFICAR	

4.4.- CÁLCULO PRELIMINAR DEL PORCENTAJE DE CESIÓN DE LA MODIFICACIÓN (sólo en casos de proyectos de crecimiento urbano por densificación)
Exigible conforme a plazos del Artículo primero transitorio de la Ley N° 20.958 (artículo 2.2.5. Bis OGUC)

PROYECTO	PORCENTAJE PRELIMINAR DE CESIÓN
(a) <input checked="" type="checkbox"/> CON DENSIDAD DE OCUPACIÓN HASTA 8.000 Personas / Hectárea	(DENSIDAD DE OCUPACIÓN) $\frac{?}{2000} \times 11 = ? \%$
(b) <input type="checkbox"/> CON DENSIDAD DE OCUPACIÓN SOBRE 8.000 Personas / Hectárea	44%

Nota 1: En el proyecto de Obra Menor, Modificación sin alterar la estructura, se debe efectuar el cálculo solo de la presente Modificación
 Nota 2: Para calcular la Densidad de Ocupación, se debe considerar la carga de ocupación (según art. 4.2.4. de la OGUC) que se incrementa en el o los terrenos del proyecto, sin considerar en el cálculo, la cantidad de personas que ocupaban las edificaciones existentes, incluso si estas fuesen demolidas para materializar el proyecto. Sólo podrá descontarse la carga de ocupación de edificaciones a demoler, en los casos que el permiso de demolición se solicite en forma conjunta con la solicitud de permiso de edificación, y se adjunten los antecedentes respectivos a dicha solicitud, conforme al inciso final del artículo 5.1.6. y al inciso tercero del artículo 5.1.4., ambos de la O.G.U.C.
 Nota 3: La Densidad de Ocupación, se obtiene de la siguiente fórmula: (Art. 2.2.5. Bis OGUC)

$(\text{carga de ocupación del proyecto calculada según el art. 4.2.4 de la OGUC}) \times 10.000$
 Superficie del terreno (que considera el terreno más la superficie exterior hasta el eje del espacio público adyacente existente o previsto en el IPT hasta un máximo de 30 m)

4.5.- CÁLCULO ACUMULADO CON CESIONES O APOORTE DE PERMISO(S) ANTERIOR(ES) (Art. 2.2.5. Bis C. de la OGUC)

PERMISO N°	DE FECHA	PORCENTAJES DE CESIÓN O APOORTE EFECTIVAMENTE EFECTUADOS
PRESENTE MODIFICACIÓN (a) o (b) del cuadro 4.4	-	?
(c) TOTAL DE CESIONES O APORTES ACUMULADOS		?

4.6.- PORCENTAJE FINAL DE CESIÓN (Art. 2.2.5. Bis C de la OGUC)

(d) PORCENTAJE FINAL DE LA CESIÓN DE LA PRESENTE MODIFICACIÓN	?
---	---

El porcentaje final de cesión corresponderá al porcentaje preliminar (letras(a) o (b)) de cuadro 4.4 anterior, salvo que dicho porcentaje, sumado a los efectivamente efectuados en permisos anteriores (letra (c) del cuadro 4.5) supere el 44%. En este último caso, el porcentaje preliminar deberá rebajarse hasta que el acumulado sea de 44%.

4.7.- CÁLCULO DEL APOORTE (EN LOS CASOS QUE CORRESPONDA)

(e) AVALÚO FISCAL VIGENTE A LA FECHA DE LA SOLICITUD DE LA MODIFICACIÓN, CORRESPONDIENTE AL O LOS TERRENOS (NO SE DEBE INCLUIR VALOR DE EDIFICACIONES EXISTENTES)		(f) PORCENTAJE DE BENEFICIO POR CONSTRUCTIBILIDAD	
		?	?
(g) AVALÚO FISCAL INCREMENTADO AL O LOS TERRENOS(*) [(e) + ((e) x (f))]	X	% FINAL DE CESIÓN [(d)]	= APOORTE EQUIVALENTE EN DINERO [(g) x (d)]

(*) El Avalúo Fiscal debe incrementarse en la misma proporción que el aumento de constructibilidad obtenido por una beneficio normativo (inciso 2° art. 2.2.5. Bis C. OGUC)

5.- DERECHOS MUNICIPALES

(a)	PRESUPUESTO (Aportado por el profesional competente que proyectó las obras)		\$ 50.084.806
(b)	SUBTOTAL DERECHOS MUNICIPALES [(a) x (1,0% N° 3 del Art. 130 LGUC)]	%	\$ 500.848
(c)	DESCUENTO 30% CON INFORME DE REVISOR INDEPENDIENTE [(b) x (30%)]	(-)	\$ 0
(d)	DESCUENTO MONTO CONSIGNADO AL INGRESO SOLICITUD	(-)	\$ 0
TOTAL DERECHOS A PAGAR [(b)-(c)-(d)]			\$ 500.848
GIRO DE INGRESO MUNICIPAL NÚMERO		6600996	FECHA
			05/03/2026

6.- GLOSARIO

D.F.L.: Decreto con Fuerza de Ley	I.P.T.: Instrumento de Planificación Territorial	SAG: Servicio Agrícola y Ganadero
D.S.: Decreto Supremo	LGUC: Ley General de Urbanismo y Construcciones	SEREMI: Secretaria Regional Ministerial
EISTU: Estudio de Impacto Sistema Transporte Urbano	MH: Monumento Histórico	SEIM: Sistema de Evaluación de Impacto en Movilidad
GIM: Giro de Ingreso Municipal	MINAGRI: Ministerio de Agricultura	ZCH: Zona de Conservación Histórica
ICH: Inmueble de Conservación Histórica	MINVU: Ministerio de Vivienda y Urbanismo	ZOIT: Zona de Interés Turístico
IMIV: Informe de Mitigación de Impacto Vial	MTT: Ministerio de Transportes y Telecomunicaciones	ZT: Zona Típica
INE: Instituto Nacional de Estadísticas	OCUG: Ordenanza General de Urbanismo y Construcciones	

NOTA: (SOLO PARA SITUACIONES ESPECIALES)

PERMISO DE OBRA MENOR- MODIFICACION SIN ALTERAR SU ESTRUCTURA N° 77/2026

1) ESTE PERMISO DEBERÁ PERMANECER EN OBRA, PARA SER EXHIBIDO A LOS INSPECTORES DE LA DOM CADA VEZ QUE SEA NECESARIO, ART. 5.1.16 O.G.U.C.

2) EN ATENCIÓN AL ART. 116 DE LA L.G.U.C, LA PRESENTE APROBACIÓN SE HA REALIZADO RESPECTO AL CUMPLIMIENTO DE LAS NORMAS URBANÍSTICAS APLICADAS AL PROYECTO, DEJANDO RADICADA LA RESPONSABILIDAD DE REVISIÓN Y DEL CUMPLIMIENTO DE LAS DEMÁS DISPOSICIONES LEGALES Y REGLAMENTARIAS VIGENTES AL ARQUITECTO PROYECTISTA Y DEMÁS PROFESIONALES QUE INTERVIENEN EN ÉL.

3) DESDE EL INICIO Y DURANTE EL TRANSCURSO DE LA OBRA, EL CONSTRUCTOR A CARGO DEBERÁ MANTENER EL LIBRO DE OBRAS A QUE SE REFIERE EL ART. 1.2.7 O.G.U.C. Y DISPONER DE LAS MEDIDAS DE GESTIÓN Y CONTROL DE CALIDAD A QUE SE REFIERE EL ART. 1.2.9 Y 5.8.3 O.G.U.C.

4) DURANTE LA EJECUCIÓN DE LA OBRA DEBERÁ MANTENER EN BUEN ESTADO LAS VEREDAS QUE ENFRENTAN AL PREDIO, ASÍ COMO LOS ACCESOS DE CAMIONES.

5) PARA SU RECEPCIÓN FINAL LAS OBRAS DEBERÁN AJUSTARSE A LOS PLANOS, EETT Y EMPLAZAMIENTOS APROBADOS.

6) NINGUNA OBRA PODRÁ SER HABITADA O DESTINADA A USO ALGUNO ANTES DE SU RECEPCIÓN DEFINITIVA PARCIAL O TOTAL, ART. 5.2.7 O.G.U.C.

- CERTIFICADO DE NÚMERO NUEVO N°347 DE FECHA 09/02/2026.
 - PROYECTO DECLARA QUE NO GENERA AUMENTO EN LA CARGA DE OCUPACIÓN, POR LO TANTO, QUEDA EXENTO DEL PAGO POR CONCEPTO DE LEY 20.958, DE APOORTE AL ESPACIO PÚBLICO.

SRN/CSA/GVM



FIRMADO CON FIRMA ELECTRÓNICA AVANZADA

SERGIO ROBERTO RUMINOT NUÑEZ
 DIRECTOR DE OBRAS (S)
 07/03/2026 11:54:27



PERMISO DE OBRA MENOR
MODIFICACIÓN DE EDIFICACIONES EXISTENTES
QUE NO ALTEREN SU ESTRUCTURA
DIRECCIÓN DE OBRAS - Municipalidad de Providencia

REGIÓN: METROPOLITANA

NÚMERO DE RESOLUCIÓN
78
FECHA DE APROBACIÓN
05/03/2026
ROL S.I.I.
01951-011

VISTOS:

- A) Las atribuciones emanadas del Art. 24 de la Ley Orgánica Constitucional de Municipalidades,
- B) Las disposiciones de la Ley General de Urbanismo y Construcciones en especial el Art. 116, su Ordenanza General, y el Instrumento de Planificación Territorial.
- C) La Solicitud de Aprobación, los planos y demás antecedentes debidamente suscritos por el propietario y los profesionales correspondientes al expediente N° 70/2026 ingresada con fecha 22/01/2026.
- D) El Certificado de Informaciones Previas N° 282 de fecha 31/01/2025
- E) El Informe Favorable de Revisor Independiente N° de fecha (cuando corresponda)
- F) Documento que acredita el cumplimiento de informes de mitigación de impactos al sistema de movilidad (En caso que sea obligatorio elaborar un IMIV):

- Resolución N° _____ de fecha _____ emitido por _____ que aprueba el IMIV.
- Certificado N° _____ de fecha _____ emitido por _____ que implica silencio positivo, o el
- Certificado N° _____ de fecha _____ emitido por _____ que acredita que el proyecto no requiere

IMIV. (Según N° 16 del Art. 5.1.6. OGUC -exigible conforme a plazos del Artículo primero transitorio de la Ley N° 20.958-, no se puede conceder el presente permiso si no se acompaña alguno de estos documentos)

G) Otros, (especificar) .

RESUELVO:

- 1.- Conceder permiso para modificar sin alterar la estructura, en m², con una superficie total de permiso original de m² y que no se ve alterado por este permiso, de pisos de altura, destinado a VIVIENDA ubicado en calle/avenida/camino AMAPOLAS N° 1302 Lote N° _____ manzana _____ localidad o loteo sector URBANO Zona UR del Plan Regulador COMUNAL aprobando los planos y demás antecedentes, que forman parte de la presente autorización mencionados en la letra C de los VISTOS de este permiso.
- 2.- Dejar constancia que la obra que se aprueba NO APLICA los beneficios de D.F.L.-N°2 de 1959.

3 ANTECEDENTES DEL PROYECTO**3.1 DATOS DEL PROPIETARIO**

NOMBRE O RAZÓN SOCIAL DEL PROPIETARIO				R.U.T.	
SIMON JOFRÉ GUERRERO				██████████	
REPRESENTANTE LEGAL DEL PROPIETARIO				R.U.T.	
_____				_____	
DIRECCIÓN: Nombre de la Vía		N°	Local/Of/Depto	Localidad	
██████████		██████████	██████████	██████████	
COMUNA	CORREO ELECTRÓNICO	TELÉFONO FIJO	TELÉFONO CELULAR		
██████████	██████████	██████████	██████████		
PERSONERÍA DEL REPRESENTANTE LEGAL		SE ACREDITÓ MEDIANTE		DE FECHA	Y REDUCIDA A
██████████		██████████		██████████	██████████
ESCRITURA PÚBLICA CON FECHA _____ ANTE EL NOTARIO SR(A) _____					

3.2.- INDIVIDUALIZACIÓN DE LOS PROFESIONALES

NOMBRE O RAZÓN SOCIAL de la Empresa del ARQUITECTO (cuando corresponda)		R.U.T.	
_____		_____	
NOMBRE DEL PROFESIONAL ARQUITECTO RESPONSABLE		R.U.T.	
MILAGROS MORENO SAIZ		██████████	
NOMBRE DEL CONSTRUCTOR (*)		R.U.T.	
_____		_____	
NOMBRE DEL INSPECTOR TÉCNICO DE OBRA (cuando corresponda según incisos 4 y 5 del Art. 143 LGUC)(*)		INSCRIPCIÓN REGISTRO	
_____		CATEGORÍA	N°
_____		_____	_____
NOMBRE DEL REVISOR INDEPENDIENTE		REGISTRO	CATEGORÍA
_____		_____	_____

4.- CARACTERÍSTICAS PROYECTO DE OBRA MENOR MODIFICACIONES SIN ALTERAR SU ESTRUCTURA

EDIFICIOS DE USO PÚBLICO (original con modificación)	<input type="checkbox"/> TODO <input type="checkbox"/> PARTE <input type="checkbox"/> NO ES EDIFICIO DE USO
--	---

AUMENTO EN LA CARGA DE OCUPACIÓN TOTAL QUE GENERA LA MODIFICACIÓN (personas) según artículo 4.2.4 OGUC.		DENSIDAD DE OCUPACIÓN DE LA MODIFICACIÓN (personas/hectárea)	
---	--	--	--

4.1.- DESCRIPCIÓN DE LAS OBRAS

BREVE DESCRIPCIÓN DE LAS OBRAS	CAMBIO DE VENTANAS - MODIFICACIÓN DE VANOS EXISTENTES - EN VIVIENDA
--------------------------------	---

TIPO DE OBRAS	EMPLAZADAS EN:	
	PISO	SECTOR

4.2.- SUPERFICIES

SUPERFICIE TOTAL DEL PREDIO (m²)	
----------------------------------	--

4.3.- PROTECCIONES OFICIALES

<input checked="" type="checkbox"/> NO	<input type="checkbox"/> MONUMENTO	<input type="checkbox"/> ZT	<input type="checkbox"/> MH	<input type="checkbox"/> SANTUARIO DE LA NATURALEZA
<input type="checkbox"/> SI, ESPECIFICAR	<input type="checkbox"/> ZCH	<input type="checkbox"/> ICH	<input type="checkbox"/> ZOIT	<input type="checkbox"/> OTRO, ESPECIFICAR

4.4.- CÁLCULO PRELIMINAR DEL PORCENTAJE DE CESIÓN DE LA MODIFICACIÓN (sólo en casos de proyectos de crecimiento urbano por densificación)
Exigible conforme a plazos del Artículo primero transitorio de la Ley N° 20.958 (artículo 2.2.5. Bis OGUC)

PROYECTO	PORCENTAJE PRELIMINAR DE CESIÓN
(a) <input type="checkbox"/> CON DENSIDAD DE OCUPACIÓN HASTA 8.000 Personas / Hectárea	(DENSIDAD DE OCUPACIÓN) $\frac{\text{[]}}{2000} \times 11 = \text{[]} \%$
(b) <input type="checkbox"/> CON DENSIDAD DE OCUPACIÓN SOBRE 8.000 Personas / Hectárea	44%

Nota 1: En el proyecto de Obra Menor, Modificación sin alterar la estructura, se debe efectuar el cálculo solo de la presente Modificación
 Nota 2: Para calcular la Densidad de Ocupación, se debe considerar la carga de ocupación (según art. 4.2.4. de la OGUC) que se incrementa en el o los terrenos del proyecto, sin considerar en el cálculo, la cantidad de personas que ocupaban las edificaciones existentes, incluso si estas fuesen demolidas para materializar el proyecto. Sólo podrá descontarse la carga de ocupación de edificaciones a demoler, en los casos que el permiso de demolición se solicite en forma conjunta con la solicitud de permiso de edificación, y se adjunten los antecedentes respectivos a dicha solicitud, conforme al inciso final del artículo 5.1.6. y al inciso tercero del artículo 5.1.4., ambos de la O.G.U.C.
 Nota 3: La Densidad de Ocupación, se obtiene de la siguiente fórmula: (Art. 2.2.5. Bis OGUC)

$\frac{\text{(carga de ocupación del proyecto calculada según el art. 4.2.4 de la OGUC)} \times 10.000}{\text{Superficie del terreno (que considera el terreno más la superficie exterior hasta el eje del espacio público adyacente existente o previsto en el IPT hasta un máximo de 30 m)}}$

4.5.- CÁLCULO ACUMULADO CON CESIONES O APOORTE DE PERMISO(S) ANTERIOR(ES) (Art. 2.2.5. Bis C. de la OGUC)

PERMISO N°	DE FECHA	PORCENTAJES DE CESIÓN O APOORTE EFECTIVAMENTE EFECTUADOS
PRESENTE MODIFICACIÓN (a) o (b) del cuadro 4.4	-	
(c) TOTAL DE CESIONES O APORTES ACUMULADOS		

4.6.- PORCENTAJE FINAL DE CESIÓN (Art. 2.2.5. Bis C de la OGUC)

(d) PORCENTAJE FINAL DE LA CESIÓN DE LA PRESENTE MODIFICACIÓN	0,00%
---	-------

El porcentaje final de cesión corresponderá al porcentaje preliminar (letras(a) o (b)) de cuadro 4.4 anterior, salvo que dicho porcentaje, sumado a los efectivamente efectuados en permisos anteriores (letra (c) del cuadro 4.5) supere el 44%. En este último caso, el porcentaje preliminar deberá rebajarse hasta que el acumulado sea de 44%.

4.7.- CÁLCULO DEL APOORTE (EN LOS CASOS QUE CORRESPONDA)

(e) AVALÚO FISCAL VIGENTE A LA FECHA DE LA SOLICITUD DE LA MODIFICACIÓN, CORRESPONDIENTE AL O LOS TERRENOS (NO SE DEBE INCLUIR VALOR DE EDIFICACIONES EXISTENTES)		(f) PORCENTAJE DE BENEFICIO POR CONSTRUCTIBILIDAD	
(g) AVALÚO FISCAL INCREMENTADO AL O LOS TERRENOS(*) [(e) + ((e) x (f))]	X	% FINAL DE CESIÓN [(d)]	= APOORTE EQUIVALENTE EN DINERO [(g) x (d)]

(*) El Avalúo Fiscal debe incrementarse en la misma proporción que el aumento de constructibilidad obtenido por una beneficio normativo (inciso 2° art. 2.2.5. Bis C. OGUC)

5.- DERECHOS MUNICIPALES

(a)	PRESUPUESTO (Aportado por el profesional competente que proyectó las obras)		\$ 815.745
(b)	SUBTOTAL DERECHOS MUNICIPALES [(a) x (1,0% N° 3 del Art. 130 LGUC)]	%	\$ 8.157
(c)	DESCUENTO 30% CON INFORME DE REVISOR INDEPENDIENTE [(b) x (30%)]	(-)	\$ 0
(d)	DESCUENTO MONTO CONSIGNADO AL INGRESO SOLICITUD	(-)	\$ 0
TOTAL DERECHOS A PAGAR [(b)-(c)-(d)]			\$ 13.950
GIRO DE INGRESO MUNICIPAL NÚMERO		6600997	FECHA
			05/03/2026

6.- GLOSARIO

D.F.L.: Decreto con Fuerza de Ley	I.P.T.: Instrumento de Planificación Territorial	SAG: Servicio Agrícola y Ganadero
D.S.: Decreto Supremo	LGUC: Ley General de Urbanismo y Construcciones	SEREMI: Secretaria Regional Ministerial
EISTU: Estudio de Impacto Sistema Transporte Urbano	MH: Monumento Histórico	SEIM: Sistema de Evaluación de Impacto en Movilidad
GIM: Giro de Ingreso Municipal	MINAGRI: Ministerio de Agricultura	ZCH: Zona de Conservación Histórica
ICH: Inmueble de Conservación Histórica	MINVU: Ministerio de Vivienda y Urbanismo	ZOIT: Zona de Interés Turístico
IMIV: Informe de Mitigación de Impacto Vial	MTT: Ministerio de Transportes y Telecomunicaciones	ZT: Zona Típica
INE: Instituto Nacional de Estadísticas	OCUG: Ordenanza General de Urbanismo y Construcciones	

NOTA: (SOLO PARA SITUACIONES ESPECIALES)

PERMISO DE OBRA MENOR- MODIFICACION SIN ALTERAR SU ESTRUCTURA N° 78/2026

1) ESTE PERMISO DEBERÁ PERMANECER EN OBRA, PARA SER EXHIBIDO A LOS INSPECTORES DE LA DOM CADA VEZ QUE SEA NECESARIO, ART. 5.1.16 O.G.U.C.

2) EN ATENCIÓN AL ART. 116 DE LA L.G.U.C, LA PRESENTE APROBACIÓN SE HA REALIZADO RESPECTO AL CUMPLIMIENTO DE LAS NORMAS URBANÍSTICAS APLICADAS AL PROYECTO, DEJANDO RADICADA LA RESPONSABILIDAD DE REVISIÓN Y DEL CUMPLIMIENTO DE LAS DEMÁS DISPOSICIONES LEGALES Y REGLAMENTARIAS VIGENTES AL ARQUITECTO PROYECTISTA Y DEMÁS PROFESIONALES QUE INTERVIENEN EN ÉL.

3) DESDE EL INICIO Y DURANTE EL TRANSCURSO DE LA OBRA, EL CONSTRUCTOR A CARGO DEBERÁ MANTENER EL LIBRO DE OBRAS A QUE SE REFIERE EL ART. 1.2.7 O.G.U.C. Y DISPONER DE LAS MEDIDAS DE GESTIÓN Y CONTROL DE CALIDAD A QUE SE REFIERE EL ART. 1.2.9 Y 5.8.3 O.G.U.C.


4) DURANTE LA EJECUCIÓN DE LA OBRA DEBERÁ MANTENER EN BUEN ESTADO LAS VEREDAS QUE ENFRENTAN AL PREDIO, ASÍ COMO LOS ACCESOS DE CAMIONES.

5) PARA SU RECEPCIÓN FINAL LAS OBRAS DEBERÁN AJUSTARSE A LOS PLANOS, EETT Y EMPLAZAMIENTOS APROBADOS.

6) NINGUNA OBRA PODRÁ SER HABITADA O DESTINADA A USO ALGUNO ANTES DE SU RECEPCIÓN DEFINITIVA PARCIAL O TOTAL, ART. 5.2.7 O.G.U.C.

7) EL PROYECTO DECLARA QUE NO GENERA AUMENTO EN LA CARGA DE OCUPACIÓN, POR LO QUE SE ENCUENTRA EXENTO DEL PAGO POR CONCEPTO DE LEY 20.958 SOBRE APORTES AL ESPACIO PÚBLICO.

SRN/CSA/BDP



FIRMADO CON FIRMA ELECTRÓNICA AVANZADA

SERGIO ROBERTO RUMINOT NUÑEZ
 DIRECTOR DE OBRAS (S)
 07/03/2026 11:56:56

**CERTIFICADO DE RECEPCIÓN DEFINITIVA DE OBRA MENOR
MODIFICACIÓN EDIFICACIONES EXISTENTES
QUE NO ALTEREN SU ESTRUCTURA**



DIRECCIÓN DE OBRAS - Municipalidad de Providencia

REGIÓN: METROPOLITANA

NÚMERO DE CERTIFICADO
79
FECHA
02/04/2026
ROL S.I.I.
00136-058

VISTOS:

- A) Las atribuciones emanadas del Art. 24 de la Ley Orgánica Constitucional de Municipalidades.
- B) Las disposiciones de la Ley General de Urbanismo y Construcciones en especial el Art.144, su ordenanza General, y el instrumento de planificación territorial.
- C) Las disposiciones del artículo 7° de la Ley N° 18.168, Ley General de Telecomunicaciones, tratándose de proyectos de Modificación de edificaciones existentes que no alteren su estructura, que correspondan a proyectos inmobiliarios que deban registrarse en el registro de proyectos inmobiliarios RPI.
- D) La solicitud de recepción definitiva de Obra Menor debidamente suscrita por el propietario y arquitecto correspondiente al expediente N° **261/2026** ingresada con fecha **12/03/2026**
- E) El informe del arquitecto que señala que las obras se han ejecutado conforme al permiso aprobado, incluidas sus modificaciones.
- F) El informe del Revisor Independiente, cuando lo hubiere, que certifica que las obras de edificación se ejecutaron conforme al permiso aprobado.
- G) El informe del Inspector Técnico de Obra que señala que la obra se construyó conforme a las normas técnicas de construcción aplicables y al permiso, incluidas sus modificaciones. (cuando la obra hubiere contando con tal profesional)
- H) La Declaración Jurada del Constructor a cargo de la obra, donde afirma que las medidas de Gestión y Control de Calidad fueron aplicadas.
- I) Los antecedentes que comprenden el expediente N° **1213/2025**.
- J) Los antecedentes exigidos a los Art. 5.2.5. y 5.2.6. de la Ordenanza General de Urbanismo y Construcciones.
- K) Que se da cumplimiento al Art. 70 de la LGUC de la siguiente forma (en el caso de proyectos que conlleven crecimiento urbano por densificación, es exigible solo a partir del plazo establecido en el Artículo primero transitorio de la Ley N° 20.958):

Crecimiento Urbano por Densificación	
<input type="checkbox"/> CESIÓN DE TERRENO (*)	
<input type="checkbox"/> APOORTE EN DINERO	(**). (Canceló siguiente monto:) según (GIM y fecha)
<input type="checkbox"/> OTRO (ESPECIFICAR)	

(*) En este caso las cesiones contempladas en el proyecto se perfeccionan al momento de la presente Recepción Definitiva, conforme al Art. 2.2.5. Bis de la OGUC, salvo que se trate de condominios con áreas afectas a declaratoria de utilidad pública, en cuyo caso, dichas cesiones se perfeccionarán al momento de la recepción de las obras de urbanización.

(**) El pago debe realizarse en forma previa a la recepción. En caso de recepciones parciales, el pago debe ser proporcional a la densidad de ocupación de la parte que se recibe.

RESUELVO:

- 1.- Otorgar Certificado de Recepción Definitiva **TOTAL** de la obra menor, modificaciones de edificación existente que no alteren su estructura, destinada a **OFICINA** ubicada en calle/avenida/camino **ANDRES BELLO N° 2457 OFICINA 2901-2902-2903-2904** Lote N° manzana localidad o loteo sector **URBANO** de conformidad a los planos y antecedentes timbrados por esta DOM que forman parte del presente certificado, que incluye modificaciones de m² de la edificación existente de una superficie edificada total de **1488,00 m²**, y las obras de mitigación contempladas en el que fueron , según consta en de fecha .
- 2.- Dejar constancia: Que la presente recepción se otorga amparado en las siguientes autorizaciones especiales:
Plazos de la autorización:
- 3.- Antecedentes del Proyecto:
NOMBRE DEL PROYECTO: **OBRA MENOR**

3.1 .- DATOS DEL PROPIETARIO

NOMBRE O RAZÓN SOCIAL DEL PROPIETARIO		R.U.T.	
CENCOSUD SHOPPING S.A.		76.433.310-1	
REPRESENTANTE LEGAL DEL PROPIETARIO		R.U.T.	
MARIA INES BUZADA SALAZAR		[REDACTED]	
DIRECCIÓN: Nombre de la vía N°		Local/Of/Depto	Localidad
[REDACTED]			
COMUNA	CORREO ELECTRÓNICO	TELÉFONO FIJO	TELÉFONO CELULAR
[REDACTED]	[REDACTED]	[REDACTED]	[REDACTED]
PERSONERÍA DEL REPRESENTANTE LEGAL		SE ACREDITÓ MEDIANTE PODER ESPECIAL CENCO SUD SHOPPING SA.	
NOTARIO MARIA PILAR GUTIERREZ R. DE FECHA 28-12-2020			

3.2.- INDIVIDUALIZACIÓN DE LOS PROFESIONALES

NOMBRE O RAZÓN SOCIAL de la Empresa del ARQUITECTO (cuando corresponda)	R.U.T.	
-----	-----	
NOMBRE DEL PROFESIONAL ARQUITECTO RESPONSABLE	R.U.T.	
SEBASTIAN LETELIER SOLIS	[REDACTED]	
NOMBRE DEL CONSTRUCTOR	R.U.T.	
DANIEL ALEJANDRO BRAVO REVECO	[REDACTED]	
NOMBRE O RAZÓN SOCIAL DEL INSPECTOR TÉCNICO DE OBRAS (cuando corresponda)	INSCRIPCIÓN REGISTRO	
	CATEGORÍA	N°
-----	-----	-----
NOMBRE DEL REVISOR INDEPENDIENTE (cuando corresponda)	REGISTRO	CATEGORÍA
-----	-----	-----

4.- CARACTERÍSTICAS PRINCIPALES DE LA RECEPCIÓN DEL PROYECTO DE OBRA MENOR DE MODIFICACION DE EDIFICACION EXISTENTE QUE NO ALTEREN SU ESTRUCTURA

4.1 ANTECEDENTES DEL PERMISO

PERMISO QUE SE RECIBE	NUMERO	FECHA	SUP. TOTAL (m²)
OBRA MENOR	359	20/11/2025	

MODIFICACIONES MENORES (Art. 5.2.8. O.G.U.C.) (Especificar)			
RECEPCIÓN PARCIAL	<input type="checkbox"/> SI <input checked="" type="checkbox"/> NO	SUPERFICIE MODIFICADA	DESTINO
PARTE A RECIBIR			
BREVE DESCRIPCIÓN DE LAS OBRAS	UNION FISICA DE OFICINAS		

5.- ANTECEDENTES QUE SE ADJUNTARON

(Artículos 5,2,5., 5,2,6., 5,9,3., 5,9,4., 5,9,6., y 5,9,7, de la OGUC)

DOCUMENTOS	
<input checked="" type="checkbox"/>	Informe del Arquitecto que certifique que las obras se han ejecutado conforme al permiso aprobado, incluidas sus modificaciones (según inciso segundo Art. 144 LGUC)
<input type="checkbox"/>	Informe del Revisor independiente, si lo hubiere, que certifique que las obras se han ejecutado conforme al permiso aprobado, incluidas sus modificaciones (según inciso segundo Art. 144 LGUC)
<input type="checkbox"/>	Informe del Inspector Técnico de Obras, si corresponde, que señale que las obras se ejecutaron conforme a las normas técnicas de construcción aplicables a la ejecución de la obra y al permiso de construcción aprobado, incluidas sus modificaciones (según inciso segundo Art. 144 LGUC).
<input checked="" type="checkbox"/>	Declaración jurada simple del constructor a cargo de la obra, afirmando que las medidas de gestión y de control de calidad fueron aplicadas (según inciso tercero Art. 143 de la LGUC)
<input checked="" type="checkbox"/>	Libro de obras
<input type="checkbox"/>	Copia del Plan de evacuación ingresado al cuerpo de bomberos respectivo (según inciso tercero Art. 144 LGUC)
<input type="checkbox"/>	Informe favorable del proyectista de telecomunicaciones y Registro de las mediciones de los puntos de la RIT, si corresponde
<input type="checkbox"/>	Resolución de calificación ambiental favorable del proyecto, cuando proceda según Art. 25 bis de la Ley 19.300
<input checked="" type="checkbox"/>	Fotocopia patente municipal al día del Arquitecto y demás profesionales que concurren con informes o nuevos antecedentes
<input type="checkbox"/>	Certificado de inscripción vigente del Revisor Independiente, cuando proceda
<input type="checkbox"/>	Certificado de inscripción vigente del Inspector Técnico de Obra, cuando proceda
<input type="checkbox"/>	Documentos actualizados, cuando corresponda según inciso cuarto Art. 5.2.6. de la OGUC
<input type="checkbox"/>	Documentación que acredite la ejecución de las medidas correspondientes o boletas bancarias o póliza de seguro que garantice las acciones contenidas en el EISTU, IMIV o IVB, según corresponda
<input type="checkbox"/>	Comprobante de pago de aporte o la ejecución o garantía de los estudios, proyectos, obras y medidas en los casos de crecimiento urbano por densificación según corresponda, (Exigible conforme al plazo establecido en el Artículo primero transitorio de la Ley N° 20,958)

<input type="checkbox"/>	Comprobante Total de Derechos Municipales en caso de haber convenio de pago
<input type="checkbox"/>	Otros(indicar)

CERTIFICADOS	INSTALADOR O RESPONSABLE	ORG. EMISOR	N° CERT.	FECHA
<input checked="" type="checkbox"/> Certificado de dotación de agua potable y alcantarillado emitido por la empresa de servicios sanitarios o por la autoridad sanitaria, según corresponda	CARLOS VILLAR S.	AGUAS ANDINAS	1-98YRT41	13.01.2026
<input checked="" type="checkbox"/> Documentos a que se refieren los Art. 5.9.2. y 5.9.3. de la OGUC de instalaciones eléctricas interiores e instalaciones interiores de gas, cuando proceda	HECTOR GONZALEZ J.	SEC	406468	23.02.2026
<input checked="" type="checkbox"/> Declaración de instalaciones eléctricas de calefacción, central de agua caliente y aire acondicionado, emitida por el instalador, cuando proceda	CESAR A. GOMEZ O.	ACONDITERMIN SPA	---	06.03.2026
<input type="checkbox"/> Certificado de ensayo de los hormigones y otros materiales empleados en la obra, según proceda				
<input type="checkbox"/> Certificado que señale la reposición de los pavimentos y obras de ornato existentes con anterioridad al otorgamiento del permiso, en el espacio público que enfrenta al predio. (Cuando corresponda. Ver Circulares DDU 326 y 384)				
<input type="checkbox"/> Certificado que acredita que Proyecto de Edificación se encuentra registrado en el Registro de Proyectos Inmobiliarios (RPI), señalado en el decreto N° 167 de 2016, reglamento de la Ley N° 20,808 (Cuando corresponda)				

PLANOS
<input type="checkbox"/> Planos correspondientes al proyecto de Telecomunicaciones
<input type="checkbox"/> Plano de evacuación, integrante del Plan de evacuación (cuando corresponda)

6.- MODIFICACIONES MENORES (ART: 5.2.8. O.G.U.C.)

LISTADO DE PLANOS QUE SE REEMPLAZAN, SE AGREGAN O ELIMINAN	
PLANO N°	CONTENIDO

7.- GLOSARIO

- | | | |
|--|---|---|
| <p>D.F.L.: Decreto con Fuerza de Ley
 D.S.: Decreto Supremo
 EISTU: Estudio de Impacto Sistema Transporte Urbano
 GIM: Giro de Ingreso Municipal
 ICH: Inmueble de Conservación Histórica
 IMIV: Informe de Mitigación de Impacto Vial
 INE: Instituto Nacional de Estadísticas</p> | <p>I.P.T.: Instrumento de Planificación Territorial
 LGUC: Ley General de Urbanismo y Construcciones
 MH: Monumento Histórico
 MINAGRI: Ministerio de Agricultura
 MINVU: Ministerio de Vivienda y Urbanismo
 MTT: Ministerio de Transportes y Telecomunicaciones
 OCUG: Ordenanza General de Urbanismo y Construcciones</p> | <p>SAG: Servicio Agrícola y Ganadero
 SEREMI: Secretaria Regional Ministerial
 SEIM: Sistema de Evaluación de Impacto en Movilidad
 ZCH: Zona de Conservación Histórica
 ZOIT: Zona de Interés Público
 ZT: Zona Típica</p> |
|--|---|---|

NOTA: (SOLO PARA SITUACIONES ESPECIALES DEL CERTIFICADO)

CERTIFICADO DE RECEPCIÓN DEFINITIVA DE OBRAS DE EDIFICACIÓN - MODIFICACIÓN EDIFICACIONES EXISTENTES QUE NO ALTEREN SU ESTRUCTURA N° 79/2026

1) LA PRESENTE RECEPCIÓN DEFINITIVA NO AUTORIZA NINGÚN TIPO DE PUBLICIDAD, CUYA AUTORIZACIÓN DEBERÁ SER CURSADA POR EL DEPARTAMENTO RESPECTIVO. TAMPOCO SE AUTORIZA LA OCUPACIÓN DE UN BIEN NACIONAL DE USO PÚBLICO BNUP.

2) EL CUMPLIMIENTO DEL TOTAL DE LAS NORMAS DESCRITAS EN LA ORDENANZA GENERAL DE URBANISMO Y CONSTRUCCIÓN ES DE EXCLUSIVA RESPONSABILIDAD DEL ARQUITECTO PROYECTISTA, EN SU RESPECTIVO CAMPO Y ESPECIALIDAD, SEGÚN LO DESCRITO EN LA DDU 273 NUMERAL 2.

3) EL ARTÍCULO 142 DE LA LEY GENERAL DE URBANISMO Y CONSTRUCCIÓN, LOS FUNCIONARIOS MUNICIPALES Y CUERPO DE BOMBEROS TENDRÁN LIBRE ACCESO A TODA OBRA DE EDIFICACIÓN Y URBANIZACIÓN QUE SE EJECUTAN EN LA COMUNA, PARA EJERCER LAS INSPECCIONES QUE SEAN NECESARIAS.

4) TOTAL PERMITIDO 65.000 M2
 TOTAL HABILITADO 56.757 M2
 ESTA HABILITACIÓN 1.488 M2
 TOTAL HABILITADO FINAL 58.245 M2
 POR HABILITAR 6.755 M2

SRN/CSA/LGR



FIRMADO CON FIRMA ELECTRÓNICA AVANZADA

SERGIO ROBERTO RUMINOT NUÑEZ
 DIRECTOR DE OBRAS (S)

02/04/2026 18:55:30

RESOLUCIÓN: APRUEBA MODIFICACIÓN DE PROYECTO DE OBRA MENOR AMPLIACIÓN HASTA 100 M²

DIRECCIÓN DE OBRAS - Municipalidad de Providencia



REGIÓN: METROPOLITANA

NÚMERO DE RESOLUCIÓN
38-A
FECHA DE APROBACIÓN
06/03/2026
ROL S.I.I.
01914-004

VISTOS:

- A) Las atribuciones emanadas del Art. 24 de la Ley Orgánica Constitucional de Municipalidades,
- B) Las disposiciones de la Ley General de Urbanismo y Construcciones en especial el Art. 116, su Ordenanza General, y el Instrumento de Planificación Territorial.
- C) La Solicitud de Aprobación, los planos y demás antecedentes debidamente suscritos por el propietario y el arquitecto, correspondientes al expediente N° 1114/2025 ingresada con fecha 10/10/2025.
- D) El Certificado de Informaciones Previas N° 2661 de fecha 07/10/25
- E) El Informe Favorable de Revisor Independiente N° de fecha (cuando corresponda)
- F) El informe Favorable de Revisor de proyecto de Cálculo Estructural N° de fecha (cuando corresponda)
- G) Documento que acredita el cumplimiento de informes de mitigación de impactos al sistema de movilidad:

- Resolución N° _____ de fecha _____ emitido por _____ que aprueba el MIV.
- Certificado N° _____ de fecha _____ emitido por _____ que implica silencio positivo, o el
- Certificado N° 000011118 de fecha 17/02/2026 emitido por SEIM que acredita la suficiencia de

las medidas, o que el proyecto no requiere IMIV. (Según N° 16 del Art. 5.1.6. OGUC -exigible conforme a plazos del Artículo primero transitorio de la Ley N° 20.958-, no se puede conceder el presente permiso si no se acompaña alguno de estos documentos)

H) Otros, (especificar) .

RESUELVO

1.- Aprobar la modificación de proyecto de: AMPLIACIÓN HASTA 100 m2 (especificar): CLINICA VETERINARIA ubicado en calle/avenida/camino ELIODORO YAÑEZ N° 1215 Lote N° _____, manzana _____, loteo o localidad sector URBANO, en conformidad a los planos y además antecedentes timbrados por esta D.O.M., que forman parte de la presente autorización y que se encuentran archivados en el expediente N° 1114/2025.

2.- Reemplazar y/o adjuntar los planos y/o Especificaciones técnicas modificados al citado expediente 1114/2025, según listado adjunto.

3.- Dejar constancia: Que la presente resolución se otorga amparado en las siguientes autorizaciones especiales:

plazos para la autorización especial (si corresponde)

4.- Antecedentes del Proyecto

NOMBRE DEL PROYECTO AMPLIACIÓN Y REMODELACIÓN INTERIOR PARA HABILITAR UNA CLÍNICA VETERINARIA.

4.1.- DATOS DEL PROPIETARIO

NOMBRE O RAZÓN SOCIAL DEL PROPIETARIO		R.U.T.	
CENTRO DE NEUROLOGIA Y REHABILITACION VETERINARIA SPA		76.600.577-2	
REPRESENTANTE LEGAL DEL PROPIETARIO		R.U.T.	
-----		-----	
DIRECCIÓN: Nombre de la Vía		N°	Local/Of/Depto Localidad
[REDACTED]			
COMUNA	CORREO ELECTRÓNICO	TELÉFONO FIJO	TELÉFONO CELULAR
[REDACTED]	-----	-----	-----
PERSONERÍA DEL REPRESENTANTE LEGAL	SE ACREDITÓ MEDIANTE ----- DE FECHA -----		

4.2.- INDIVIDUALIZACION DE LOS PROFESIONALES

NOMBRE O RAZÓN SOCIAL de le Empresa del ARQUITECTO (cuando corresponda)	R.U.T.
-----	-----
NOMBRE DEL ARQUITECTO RESPONSABLE	R.U.T.
JOAQUIN VASQUEZ MENDOZA	[REDACTED]
NOMBRE DEL CALCULISTA (cuando corresponda, según inciso final art 5.1.7. OGUC)	R.U.T.
-----	-----
NOMBRE DEL CONSTRUCTOR (*)	R.U.T.
JOAQUIN VASQUEZ MENDOZA	[REDACTED]

NOMBRE DEL INSPECTOR TÉCNICO DE OBRA (cuando corresponda según incisos 4 y 5 del Art. 143 LGUC)(*)	INSCRIPCIÓN REGISTRO	
	REGISTRO	CATEGORIA
-----	-----	-----
NOMBRE DEL REVISOR INDEPENDIENTE (cuando corresponda) <input type="checkbox"/>	REGISTRO	CATEGORIA
-----	-----	-----
NOMBRE O RAZÓN SOCIAL del REVISOR DEL PROYECTO DE CÁLCULO ESTRUCTURAL (cuando corresponda)	REGISTRO	CATEGORIA
-----	-----	-----
NOMBRE DEL PROFESIONAL RESPONSABLE DE LA REVISIÓN DEL PROYECTO DE CÁLCULO ESTRUCTURAL	R.U.T.	
-----	-----	

5.- CARACTERÍSTICAS DEL AMPLIACIÓN HASTA 100 M² MODIFICADO

EDIFICIOS DE USO PÚBLICO , (incluida La Modificación)	<input type="checkbox"/> TODO <input type="checkbox"/> PARTE <input checked="" type="checkbox"/> NO ES EDIFICIO DE USO				
CARGA DE OCUPACIÓN DE LAS EDIFICACIONES (personas) según artículo 4.2.4 OGUC	PERMISO	54,47	DENSIDAD DE OCUPACIÓN (personas/hectáreas)	PERMISO	454,67
	MODIFICACIÓN			MODIFICACIÓN	
Etapas con Mitigaciones Parciales a considerar en IMIV, art. 173 LGUC			Etapas Art. 9° del DS 167 (MTT) de 2016		

5.1.- SUPERFICIES PROYECTO AMPLIACIÓN HASTA 100 M² MODIFICADO

LA MODIFICACIÓN MANTIENE LA SUPERFICIE DE PERMISO OTORGADO	<input type="checkbox"/> SI <input checked="" type="checkbox"/> NO
--	--

DISMINUYE SUPERFICIE EDIFICADA EN		m ²
AUMENTA SUPERFICIE EDIFICADA EN	65,21	m ²

	ÚTIL(m ²)		COMÚN(m ²)		SUPERFICIE PROYECTO MODIFICADO
	PERMISO ANTERIOR	PERMISO MODIFICADO	PERMISO ANTERIOR	PERMISO MODIFICADO	
S. EDIFICADA SUBTERRÁNEO	42.00	42.00			4.200
S. EDIFICADA SOBRE TERRENO (1er piso + pisos superiores)	502,68	561,38			561,38
S. EDIFICADA TOTAL	544.68	603,38			603,38
SUPERFICIE OCUPACIÓN SOLO EN PRIMER PISO CON PERMISO (m ²)	335,44		SUPERFICIE TOTAL PROYECTO MODIFICADO (m ²)		603,38
SUPERFICIE TOTAL DEL TERRENO (m ²)	808.00				

S. EDIFICADA SUBTERRÁNEO (S) con permiso AMPLIACIÓN HASTA 100 m² y que se modifica

	NIVEL O PISO	ÚTIL (m ²)		COMÚN (m ²)		TOTAL (m ²)	
		PERMISO ANTERIOR	PERMISO MODIFICADO	PERMISO ANTERIOR	PERMISO MODIFICADO	PERMISO ANTERIOR	PERMISO MODIFICADO
	-1	42	0			42	0
TOTAL		42	0			42	0

S. EDIFICADA SOBRE TERRENO con permiso AMPLIACIÓN HASTA 100 m² y que se modifica

	NIVEL O PISO	ÚTIL (m ²)		COMÚN (m ²)		TOTAL (m ²)	
		PERMISO ANTERIOR	PERMISO MODIFICADO	PERMISO ANTERIOR	PERMISO MODIFICADO	PERMISO ANTERIOR	PERMISO MODIFICADO
	1	279	335,44			279	335,44
	2	223,68	225,94			223,68	225,94
TOTAL		502,68	561,38			502,68	561,38

S. EDIFICADA POR DESTINO

DESTINO(S) CONTEMPLADOS(S)	Residencial ART. 2.1.25. OGUC	Equipamiento ART. 2.1.33 OGUC	Act. Productivas ART. 2.1.28 OGUC	Infraestructura ART. 2.1.29 OGUC	Área Verde ART. 2.1.21 OGUC	Espacio Público ART. 2.1.30 OGUC
SUPERFICIE PERMISO		544,68				
SUPERFICIE MODIFICACIÓN		603,38				

5.2.- NORMAS URBANÍSTICAS

SE ACOGE A NUEVAS NORMAS (ART. 5.1.18. OGUC)		<input type="radio"/> SI <input checked="" type="radio"/> NO	
PREDIO(S) EMPLAZADOS EN ÁREA DE RIESGO		<input checked="" type="radio"/> NO <input type="radio"/> SI <input type="radio"/> PARCIAL	
NORMAS URBANÍSTICAS	PERMISO OTORGADO	PERMITIDO	PERMISO MODIFICADO
DENSIDAD	-	-	-
COEFICIENTE DE OCUPACIÓN PISOS SUPERIORES (sobre 1er piso)	0,28	0,60	0,28
COEFICIENTE DE OCUPACIÓN DE SUELO (1er piso)	0,35	0,60	0,42
COEFICIENTE DE CONSTRUCTIBILIDAD	0,67	1,20	0,75
DISTANCIAMIENTOS	ART. 2.6.3. OGUC	ART. 2.6.3. OGUC	ART. 2.6.3. OGUC
RASANTE	70°	70°	70°
SISTEMA DE AGRUPAMIENTO	AISLADO	AISLADO	AISLADO
ADOSAMIENTO	ART. 2.6.2. OGUC	ART. 2.6.2. OGUC	ART. 2.6.2. OGUC
ANTEJARDÍN	ART. 4.1.06	ART. 4.1.06	ART. 4.1.06
ALTURA EN METROS Y/O PISOS	9,5 MT	35 MT	10,15 MT
ESTACIONAMIENTOS AUTOMÓVILES	9	ART. 2.4.2. OGUC	8
ESTACIONAMIENTOS BICICLETAS			
ESTACIONAMIENTO OTROS VEHÍCULOS (ESPECIFICAR)			
ESTACIONAMIENTOS PARA PERSONAS CON DISCAPACIDAD	1	1	1
DESCUENTO ESTACIONAMIENTOS PARA AUTOMÓVILES POR ESTACIONAMIENTO PARA BICICLETAS	<input type="radio"/> SI <input checked="" type="radio"/> NO	CANTIDAD DESCONTADA	

5.3.- USO DE SUELO Y DESTINO (S) CONTEMPLADO(S)

LA OBRA MANTIENE EL DESTINO ORIGINAL							<input type="checkbox"/> SI <input checked="" type="checkbox"/> NO	
TIPO DE USO	Residencial ART. 2.1.25. OGUC	Equipamiento ART. 2.1.33 OGUC	Act. Productivas ART. 2.1.28 OGUC	Infraestructura ART. 2.1.29 OGUC	Área Verde ART. 2.1.21 OGUC	Espacio Público ART. 2.1.30 OGUC		
CLASE / DESTINO Permiso original *	VIVIENDA UNIFAMILIAR							
CLASE / DESTINO PERMISO		SERVICIOS PROFESIONALES						
CLASE / DESTINO MODIFICACIÓN		EQUIPAMIENTO SALUD						
ACTIVIDAD Permiso Original *		-	(*) Por "Permiso Original" debe entenderse el primer permiso en el predio y todos los que posteriormente se obtuvieron en el mismo, y que además, obtuvieron la recepción definitiva.					
ACTIVIDAD PERMISO		CONSULTAS MÉDICAS						
ACTIVIDAD MODIFICACIÓN		CLÍNICA VETERINARIA						
ESCALA Permiso Original *	ART. 2.1.36. OGUC	-						
ESCALA PERMISO	ART. 2.1.36. OGUC	BÁSICA						
ESCALA MODIFICACIÓN	ART. 2.1.36. OGUC	BÁSICA						

5.4.- PROTECCIONES OFICIALES: Predio o Inmueble con Protección Oficial (Información del CIP)

<input checked="" type="checkbox"/> NO	<input type="checkbox"/> MONUMENTO NACIONAL	<input type="checkbox"/> ZT	<input type="checkbox"/> MH	<input type="checkbox"/> SANTUARIO DE LA NATURALEZA	
<input type="checkbox"/> SI, ESPECIFICAR	<input type="checkbox"/> ZCH	<input type="checkbox"/> ICH	<input type="checkbox"/> ZOIT	<input type="checkbox"/> OTRO, ESPECIFICAR	
OBSERVACIÓN MODIFICACIÓN					

5.5.- FORMA DE CUMPLIMIENTO ARTÍCULO 70° LGUC (*)

<input type="checkbox"/> CESIÓN	<input type="checkbox"/> APORTE	<input type="checkbox"/> OTRO ESPECIFICAR	
---------------------------------	---------------------------------	---	--

(*) SÓLO EN CASO DE PROYECTOS QUE CONLLEVEN CRECIMIENTO URBANO POR DENSIFICACIÓN (exigible conforme a plazos del Artículo primero transitorio de la Ley N° 20.958)

5.6.- CÁLCULO DEL PORCENTAJE DE CESIÓN DE LA AMPLIACIÓN (sólo en casos de proyectos de crecimiento urbano por densificación)
Exigible conforme a plazos del Artículo primero transitorio de la Ley N° 20.958 (artículo 2.2.5. Bis OGUC)

PROYECTO	PORCENTAJE PRELIMINAR DE CESIÓN
(a) <input type="checkbox"/> CON DENSIDAD DE OCUPACIÓN HASTA 8.000 Personas /Hectárea	(DENSIDAD DE OCUPACIÓN) $\frac{\text{[]}}{2.000} \times 11 = \text{[]}$
(b) <input type="checkbox"/> CON DENSIDAD DE OCUPACIÓN SOBRE 8.000 Personas /Hectárea	44%

Nota 1: En la modificación de proyecto de edificación de Ampliación, se debe efectuar el cálculo de la Ampliación incluyendo las modificaciones que se solicitan.
 Nota 2: Para calcular la Densidad de Ocupación, se debe considerar la carga de ocupación (según art. 4.2.4. de la OCUG) que se incrementa en el o los terrenos del proyecto, sin considerar en el cálculo, la cantidad de personas que ocupaban las edificaciones existentes, incluso si estas fuesen demolidas para materializar el proyecto. Sólo podrá descontarse la carga de ocupación de edificaciones a demoler, en los casos que el permiso de demolición se solicite en forma conjunta con la solicitud de permiso de edificación, y se adjunten los antecedentes respectivos a dicha solicitud, conforme al inciso final del artículo 5.1.6 y al inciso tercer del artículo 5.1.4, ambos de la OGUC.
 Nota 3: La Densidad de Ocupación, se obtiene de la siguiente fórmula: (Art. 2.2.5. Bis OGUC)

(carga de ocupación del proyecto calculada según el art. 4.2.4 de la OCUG) X 10.000
 Superficie del terreno (que considera el terreno más la superficie exterior hasta el eje del espacio público adyacente existente o previsto en el IPT hasta un máximo de 30 m)

5.7.- CÁLCULO ACUMULADO CON CESIONES O APORTE DE PERMISO(S) ANTERIOR(ES) (Art. 2.2.5. Bis C. de la OGUC)

PERMISO N°	DE FECHA	PORCENTAJE DE CESIÓN O APORTE EFECTIVAMENTE EFECTUADOS
PRESENTE AMPLIACIÓN (a) o (b) del cuadro 5.6	-	
(c)	TOTAL DE CESIONES O APORTES ACUMULADOS	

5.8.- PORCENTAJE FINAL DE CESIÓN (Art. 2.2.5. Bis C de la OGUC)

(d)	PORCENTAJE FINAL DE LA CESIÓN DE LA PRESENTE AMPLIACIÓN	0%
------------	---	----

El porcentaje final de cesión corresponderá al porcentaje preliminar (letras(a) o (b)) de cuadro 5.6 anterior, salvo que dicho porcentaje, sumado a los efectivamente efectuados en permisos anteriores (letra (c) del cuadro 5.7) supere el 44%. En este último caso, el porcentaje preliminar deberá rebajarse hasta que el acumulado sea de 44%.

5.9.- CÁLCULO DEL APORTE (EN LOS CASOS QUE CORRESPONDA)

(e)	AVALÚO FISCAL VIGENTE A LA FECHA DE LA MODIFICACIÓN, CORRESPONDIENTE AL O LOS TERRENOS (*) (NO SE DEBE INCLUIR VALOR DE EDIFICACIONES EXISTENTES)		(f)	PORCENTAJE DE BENEFICIO POR CONSTRUCTIBILIDAD	
(g)	AVALÚO FISCAL INCREMENTADO AL O LOS TERRENOS (*) [(E) + {(E) X (F)}]	X		% FINAL DE CESIÓN [(D)]	=
				0%	
				\$0	
				APORTE EQUIVALENTE EN DINERO [(G) X (D)]	

(*) El Avalúo Fiscal debe incrementarse en la misma proporción que el aumento de constructibilidad obtenido por una beneficio normativo (inciso 2° art. 2.2.5.. Bis C. OGUC)

NOTA: Si el aporte se pagará en dinero, el pago respectivo deberá realizarse en forma previa a la Recepción Definitiva, parcial o total (Art. 2.2.5. Bis D.)

5.10.- INCENTIVOS NORMATIVOS DEL IPT, A LOS QUE SE ACOGE LA MODIFICACIÓN

(Art.184 LGUC)

BENEFICIO	CONDICIÓN PARA OPTAR AL BENEFICIO:
BENEFICIO	CONDICIÓN PARA OPTAR AL BENEFICIO:
BENEFICIO	CONDICIÓN PARA OPTAR AL BENEFICIO:

5.11.- DISPOSICIONES ESPECIALES A QUE SE ACOGE EL PROYECTO MODIFICADO

<input type="checkbox"/> D.F.L.- N°2 de 1959	<input type="checkbox"/> Proyección Sombras Art. 2.6.11. OGUC	<input type="checkbox"/> Ley N° 19.537 Copropiedad Inmobiliaria	<input type="checkbox"/> Art. 2.4.1. OGUC Inciso Segundo
<input type="checkbox"/> Otro; especificar			

5.12.- NÚMERO DE UNIDADES TOTALES POR DESTINO

(Art 6° letra L- D.S. N° 167 de 2016 MTT)

VIVIENDAS	BODEGAS	OFICINAS	LOCALES COMERCIALES	Otro;especificar	TOTAL UNIDADES
				N°	
ESTACIONAMIENTO para automóviles		Otros Estacionamientos exigidos (IPT):	Especificar	Cantidad	Especificar
ESTACIONAMIENTO para bicicletas					Cantidad

6.- OTRAS AUTORIZACIONES QUE FORMAN PARTE DE ESTE PERMISO (Inciso Final Art. 5.1.6 de la OGUC)

<input type="checkbox"/> DEMOLICIÓN	<input type="checkbox"/> INSTALACIÓN DE FAENAS	<input type="checkbox"/> INSTALACIÓN DE GRÚAS Y SIMILARES
<input type="checkbox"/> OTRAS (especificar)	<input type="checkbox"/> EJECUCIÓN DE EXCAVACIONES, ENTIBACIONES Y SOCIALZADOS	

7.- CLASIFICACIÓN DE LA CONSTRUCCIÓN

CLASIFICACIÓN	m²	%(*)	VALOR M2 (**)
C3	65,21	0,02	257.580
C5	6,51	0,01	99.337

(*) El 100% corresponde a la superficie edificada total que se calcula según Tabla de Costos Unitarios MINVU

(**) Valor de la tabla de Costos Unitarios MINVU vigente a la fecha de ingreso de la solicitud.

8.- DERECHOS MUNICIPALES

(a)	PRESUPUESTO PARTE ESTRUCTURA MODIFICADA (*) (PRESUPUESTO EMITIDO POR PROFESIONAL COMPETENTE)	\$ 267.786.148
(b)	SUBTOTAL 1 DERECHOS MUNICIPALES [(A) X (0,75%)]	%
(c)	PRESUPUESTO SUPERFICIE QUE SE AMPLÍA (CALCULADO CON TABLA COSTOS UNITARIOS (MINVU)	\$ 16.796.792
(d)	SUBTOTAL 2 DERECHOS MUNICIPALES [(C) X 1,5%]	%
(e)	PRESUPUESTO DISMINUCIÓN DE SUPERFICIE (**)(PRESUPUESTO EMITIDO POR PROFESIONAL COMPETENTE)	\$ 646.684
(f)	SUBTOTAL 3 DERECHOS MUNICIPALES [(E) X (0,75%)]	%
(g)	SUBTOTAL 4 DERECHOS MUNICIPALES [(B)+(D)+(F)]	\$ 2.132.755
(h)	DESCUENTO 30% CON INFORME DE REVISOR INDEPENDIENTE [(G)X(30%)]	\$ 0
	TOTAL A PAGAR [(G)-(H)]	\$ 2.132.755
	GIRO DE INGRESO MUNICIPAL	6602100
	FECHA	06/03/2026

(*)La superficie a considerar, debe incluir tanto la de estructura, como la de recintos o unidades afectadas por dicha modificación.

(**)Ver Circular DDU-ESPECÍFICA N°24/2007

9.- GLOSARIO

D.F.L.: Decreto con Fuerza de Ley
 D.S.: Decreto Supremo
 EISTU: Estudio de Impacto Sistema Transporte Urbano
 GIM: Giro de Ingreso Municipal
 ICH: Inmueble de Conservación Histórica
 MIV: Informe de Mitigación de Impacto Vial
 INE: Instituto Nacional de Estadísticas

I.P.T.: Instrumento de Planificación Territorial
 LGUC: Ley General de Urbanismo y Construcciones
 MH: Monumento Histórico
 MINAGRI: Ministerio de Agricultura
 MINVU: Ministerio de Vivienda y Urbanismo
 MTT: Ministerio de Transportes y Telecomunicaciones
 OCUG: Ordenanza General de Urbanismo y Construcciones

SAG: Servicio Agrícola y Ganadero
 SEREMI: Secretaría Regional Ministerial
 SEIM: Sistema de Evaluación de Impacto en Movilidad
 ZCH: Zona de Conservación Histórica
 ZOIT: Zona de Interés Público
 ZT: Zona Típica

NOTA: (SOLO PARA SITUACIONES ESPECIALES DEL CERTIFICADO)


**RESOLUCIÓN: APRUEBA MODIFICACIÓN DE PROYECTO OBRA MENOR - AMPLIACIÓN HASTA 100 M2 N° 38-A/2026
MODIFICA PERMISO N° 143-A DE FECHA 13/07/2017**

.- EL PRESENTE PERMISO AUTORIZA MODIFICACIONES INTERIORES Y UNA AMPLIACIÓN DE 65,21 M2 PARA LA HABILITACIÓN DE UNA CLÍNICA VETERINARIA.

.- **PROYECTO DECLARA QUE NO GENERA AUMENTO EN LA CARGA DE OCUPACIÓN, POR LO TANTO, QUEDA EXENTO DEL PAGO POR CONCEPTO DE LEY 20.958, DE APOORTE AL ESPACIO PÚBLICO.**

- 1) ESTE PERMISO DEBERÁ PERMANECER EN OBRA, PARA SER EXHIBIDO A LOS INSPECTORES DE LA DOM CADA VEZ QUE SEA NECESARIO, ART. 5.1.16 O.G.U.C.
- 2) EN ATENCIÓN AL ART. 116 DE LA L.G.U.C, LA PRESENTE APROBACIÓN SE HA REALIZADO RESPECTO AL CUMPLIMIENTO DE LAS NORMAS URBANÍSTICAS APLICADAS AL PROYECTO, DEJANDO RADICADA LA RESPONSABILIDAD DE REVISIÓN Y DEL CUMPLIMIENTO DE LAS DEMÁS DISPOSICIONES LEGALES Y REGLAMENTARIAS VIGENTES AL ARQUITECTO PROYECTISTA Y DEMÁS PROFESIONALES QUE INTERVIENEN EN ÉL.
- 3) DESDE EL INICIO Y DURANTE EL TRANSCURSO DE LA OBRA, EL CONSTRUCTOR A CARGO DEBERÁ MANTENER EL LIBRO DE OBRAS A QUE SE REFIERE EL ART. 1.2.7 O.G.U.C. Y DISPONER DE LAS MEDIDAS DE GESTIÓN Y CONTROL DE CALIDAD A QUE SE REFIERE EL ART. 1.2.9 Y 5.8.3 O.G.U.C.
- 4) DURANTE LA EJECUCIÓN DE LA OBRA DEBERÁ MANTENER EN BUEN ESTADO LAS VEREDAS QUE ENFRENTAN AL PREDIO, ASÍ COMO LOS ACCESOS DE CAMIONES.
- 5) PARA SU RECEPCIÓN FINAL LAS OBRAS DEBERÁN AJUSTARSE A LOS PLANOS, EETT Y EMPLAZAMIENTOS APROBADOS.
- 6) NINGUNA OBRA PODRÁ SER HABITADA O DESTINADA A USO ALGUNO ANTES DE SU RECEPCIÓN DEFINITIVA PARCIAL O TOTAL, ART. 5.2.7 O.G.U.C.

SRN/CSA/BMS



FIRMADO CON FIRMA ELECTRÓNICA AVANZADA

**SERGIO ROBERTO RUMINOT NUÑEZ
DIRECTOR DE OBRAS (S)**

10/03/2026 15:58:16

10.- LISTA DE DOCUMENTOS QUE: SE AGREGAN, REEMPLAZAN O ELIMINAN CON RESPECTO AL EXPEDIENTE AL EXPEDIENTE ORIGINAL (Según N°1 del primer inciso de Art.5.1.17 de la OGUC)

10.1- LISTA DE PLANOS QUE SE REEMPLAZAN (R), SE AGREGAN (A) O ELIMINAN(E) (si se requiere más líneas agregue hoja adicional)

PLANO N°	R / A / E	CONTENIDO	NOTA
----------	-----------	-----------	------

10.2- LISTA DE DOCUMENTOS QUE SE REEMPLAZAN (R), SE AGREGAN (A) O ELIMINAN(E) (si se requiere más líneas agregue hoja adicional)

R / A / E	CONTENIDO	NOTA
-----------	-----------	------



**PERMISO DE OBRA MENOR
AMPLIACIÓN HASTA 100 M²**
DIRECCIÓN DE OBRAS - Municipalidad de Providencia

REGIÓN: METROPOLITANA

NÚMERO DE RESOLUCIÓN
39-A
FECHA DE APROBACIÓN
06-03-2026
ROL S.I.I.
03130-005

VISTOS:

- A) Las atribuciones emanadas del Art. 24 de la Ley Orgánica Constitucional de Municipalidades,
- B) Las disposiciones de la Ley General de Urbanismo y Construcciones en especial el Art. 116, su Ordenanza General, y el Instrumento de Planificación Territorial.
- C) La solicitud de aprobación, los planos y demás antecedentes debidamente suscritos por el propietario y los profesionales, correspondientes al expediente N° 1251/2025 ingresada con fecha 11-11-2025.
- D) El certificado de informaciones previas N° 1196 de fecha 08/05/2025
- E) El Informe Favorable de Revisor Independiente N° de fecha (cuando corresponda)
- F) El informe Favorable de Revisor de Proyecto de Cálculo Estructural N° de fecha (cuando corresponda)
- G) Documento que acredita el cumplimiento de informes de mitigación de impactos al sistema de movilidad (En caso que sea obligatorio elaborar un IMIV):

- RESOLUCIÓN N° N° de fecha emitido por que aprueba el IMIV.
- CERTIFICADO N° N° de fecha emitido por que implica silencio positivo, o el.
- CERTIFICADO N° N° 13459, de fecha 07-11-2025, emitido por SEIM que acredita que el proyecto no requiere

IMIV. (Según N° 16 del Art. 5.1.6. OGUC -exigible conforme a plazos del Artículo primero transitorio de la Ley N° 20.958-, no se puede conceder el presente permiso si no se acompaña alguno de estos documentos)

H) Otros, (especificar) .

RESUELVO:

- Conceder permiso para ampliar **AMPLIACIÓN DE VIVIENDA PAREADA** con una superficie total de m² y de pisos de altura, destinado a **VIVIENDA** ubicado en calle/avenida/camino **CALIFORNIA N° 2115** Lote N° manzana localidad o loteo , sector **URBANO** Zona **UR - ZEP3** del Plan Regulador **COMUNAL** aprobando los planos y demás antecedentes, que forman parte de la presente autorización mencionados en la letra C de los VISTOS de este permiso.
- Dejar constancia que la obra que se aprueba **NO APLICA** los beneficios de D.F.L.-N°2 de 1959.
- Que el presente permiso se otorga amparado en las siguientes autorizaciones especiales:
plazos para la autorización especial

4 ANTECEDENTES DEL PROYECTO**4.1.- DATOS DEL PROPIETARIO**

NOMBRE O RAZÓN SOCIAL DEL PROPIETARIO		R.U.T.	
GABRIEL ENRIQUE FIGUEROA BENAVIDES		[REDACTED]	
REPRESENTANTE LEGAL DEL PROPIETARIO		R.U.T.	
-----		-----	
DIRECCIÓN: Nombre de la Vía		N°	Local/Ot/Depto Localidad
[REDACTED]		[REDACTED]	[REDACTED]
COMUNA	CORREO ELECTRÓNICO	TELÉFONO FIJO	TELÉFONO CELULAR
[REDACTED]	[REDACTED]	[REDACTED]	[REDACTED]
PERSONERÍA DEL REPRESENTANTE LEGAL	SE ACREDITÓ MEDIANTE ----- DE FECHA ----- Y REDUCIDA A		
ESCRITURA PÚBLICA CON FECHA ----- ANTE EL NOTARIO SR(A) -----			

4.2.- INDIVIDUALIZACIÓN DE LOS PROFESIONALES

NOMBRE O RAZÓN SOCIAL de le Empresa del ARQUITECTO (cuando corresponda)	R.U.T.
-----	-----

NOMBRE DEL PROFESIONAL ARQUITECTO RESPONSABLE	R.U.T.	
SIMON EDUARDO VICUÑA PEREZ	[REDACTED]	
NOMBRE DEL CALCULISTA (cuando corresponda, según inciso final art 5.1.7. OGUC)	R.U.T.	
-----	-----	
NOMBRE DEL CONSTRUCTOR (*)	R.U.T.	
SIMON EDUARDO VICUÑA PEREZ	[REDACTED]	
NOMBRE DEL INSPECTOR TÉCNICO DE OBRA (cuando corresponda según incisos 4 y 5 del Art. 143 LGUC)(*)	INSCRIPCIÓN REGISTRO	
-----	CATEGORÍA	Nº
-----	-----	-----
NOMBRE DEL REVISOR INDEPENDIENTE	REGISTRO	CATEGORÍA
-----	-----	-----
NOMBRE O RAZÓN SOCIAL DEL REVISOR DEL PROYECTO DE CÁLCULO ESTRUCTURAL (cuando corresponda)	REGISTRO	CATEGORÍA
-----	-----	-----
NOMBRE DEL PROFESIONAL RESPONSABLE DE LA REVISIÓN DEL PROYECTO DE CÁLCULO ESTRUCTURAL	R.U.T.	
-----	-----	

(*) Podrá individualizarse hasta antes del inicio de las obras

5.- CARACTERÍSTICAS DEL PROYECTO DE AMPLIACIÓN CALIFICADO COMO OBRA MENOR

PERMISO Y RECEPCIÓN ANTERIOR QUE SE AMPLÍA (si hubiera más de uno, incluirlos en el punto 7 de esta solicitud) (*INDICAR si la recepción fue TOTAL O PARCIAL)

TIPO PERMISO	Nº	FECHA	TIPO RECEPCIÓN(*)	Nº	FECHA
EDIFICACION	336	03-12-1953			
EDIFICIOS DE USO PÚBLICO (original + ampliación)			<input type="checkbox"/> TODO <input type="checkbox"/> PARTE <input type="checkbox"/> NO ES EDIFICIO DE USO PÚBLICO		
CARGA DE OCUPACIÓN TOTAL DE LA AMPLIACIÓN (personas) según artículo 4.2.4 OGUC		0,72	DENSIDAD DE OCUPACIÓN DE LA AMPLIACIÓN (personas/hectáreas)		13,5836241863975097
PROYECTO DE AMPLIACIÓN, se desarrollará en Etapas:			<input type="checkbox"/> SI <input checked="" type="checkbox"/> NO		Cantidad de Etapas
ETAPAS CON MITIGACIONES PARCIALES (a considerar en IMIV, art. 173 LGUC)			Etapas Art. 9º del DS 167 (MTT) de 2016		

SUPERFICIE	SUPERFICIES PERMISO(S) ANTERIOR(ES)			SUPERFICIES AMPLIACIÓN PROYECTADA		
	ÚTIL (m²)	COMÚN (m²)	TOTAL (m²)	ÚTIL (m²)	COMÚN (m²)	TOTAL (m²)
EDIFICADA SUBTERRÁNEO (S)						
EDIFICADA SOBRE TERRENO (1er piso + pisos superiores)	141,26		141,26	21,48		21,48
EDIFICADA TOTAL	141,26		141,26	21,48		21,48
SUPERFICIE OCUPACIÓN SOLO EN PRIMER PISO (m²)			SUP. OCUP. SOLO EN PRIMER PISO (m²)			
SUPERFICIE FINAL INCLUIDA AMPLIACIÓN MENOR						
SUPERFICIE	ÚTIL (m²)	COMÚN (m²)	TOTAL (m²)			
EDIFICADA SUBTERRÁNEO (S)						
EDIFICADA SOBRE TERRENO (1er piso + pisos superiores)	162,74		162,74			
EDIFICADA TOTAL	162,74		162,74			
SUPERFICIE OCUPACIÓN INCLUIDA LA AMPLIACIÓN SOLO EN PRIMER PISO (m²)				162,74		
SUPERFICIE TOTAL DEL PREDIO O LOS PREDIOS (m²)				454,15		

S. EDIFICADA SUBTERRÁNEO (S)

(agregar hoja adicional si hubiere más subterráneos)

S. Edificada por nivel o piso	ÚTIL (m²)	COMÚN (m²)	TOTAL (m²)
TOTAL			

S. EDIFICADA SOBRE TERRENO

(agregar hoja adicional si hubiere más pisos sobre nivel de suelo natural)

S. Edificada por nivel o piso	ÚTIL (m²)	COMÚN (m²)	TOTAL (m²)
Nivel o piso	PRIMER	162,74	162,74
TOTAL	162,74		162,74

S. EDIFICADA POR DESTINO

DESTINO(S) CONTEMPLADOS(S)	Residencial ART. 2.1.25. OGUC	Equipamiento ART. 2.1.33 OGUC	Act. Productivas ART. 2.1.28 OGUC	Infraestructura ART. 2.1.29 OGUC	Área Verde ART. 2.1.31 OGUC	Espacio Público ART. 2.1.30 OGUC
SUPERFICIE EDIFICADA + Ampliación	162,74					

5.2.- NORMAS URBANÍSTICAS

PREDIO(S) EMPLAZADOS EN ÁREA DE RIESGO				<input type="checkbox"/> NO <input type="checkbox"/> SI <input type="checkbox"/> PARCIAL	
NORMAS URBANÍSTICAS		TOTAL PERMISOS ANTERIORES	AMPLIACIÓN	PERMITIDO	TOTAL INCLUIDA AMPLIACION
DENSIDAD		-		195 VIV/HA	
COEFICIENTE DE OCUPACIÓN PISOS SUPERIORES (sobre 1er piso)		-		-	
COEFICIENTE DE OCUPACIÓN DE SUELO (1er piso)		0,31	0,05	0,6	0,36
COEFICIENTE DE CONSTRUCTIBILIDAD		0,31	0,05	1,2	0,36
DISTANCIAMIENTOS		2.6.3 OGUC	2.6.3 OGUC	2.6.3 OGUC	2.6.3 OGUC
RASANTE		2.6.3 OGUC	2.6.3 OGUC	2.6.3 OGUC	2.6.3 OGUC
SISTEMA DE AGRUPAMIENTO		AISLADO	AISLADO	AISLADO	AISLADO
ADOSAMIENTO		2.6.2 OGUC	2.6.2 OGUC	2.6.2 OGUC	2.6.2 OGUC
ANTEJARDÍN		10M	10M	5M	10M
ALTURA EN METROS Y/O PISOS		3 PISOS / 9M	3 PISOS / 9M	3 PISOS / 9M	3 PISOS / 9M
ESTACIONAMIENTOS AUTOMÓVILES		-	2	-	2
ESTACIONAMIENTOS BICICLETAS		-	-	-	-
OTROS VEHÍCULOS (ESPECIFICAR)		-	-	-	-
ESTACIONAMIENTOS PARA PERSONAS CON DISCAPACIDAD		-			
DESCUENTO ESTACIONAMIENTOS PARA AUTOMÓVILES POR ESTACIONAMIENTO PARA BICICLETAS (PERMISO(S) ANTERIOR(ES))			<input type="checkbox"/> SI <input checked="" type="checkbox"/> NO	CANTIDAD DESCONTADA	
DESCUENTO ESTACIONAMIENTOS PARA AUTOMÓVILES POR ESTACIONAMIENTO PARA BICICLETAS INCLUIDO PROYECTO			<input type="checkbox"/> SI <input checked="" type="checkbox"/> NO	CANTIDAD DESCONTADA	

5.3.- USO DE SUELO Y DESTINO (S) CONTEMPLADO (S) PERMISO ANTERIOR Y USO DE SUELO Y DESTINO (S) CONTEMPLADO(S) EN LA AMPLIACIÓN

TIPO DE USO	Residencial ART. 2.1.25. OGUC	Equipamiento ART. 2.1.33 OGUC	Act. Productivas ART. 2.1.28 OGUC	Infraestructura ART. 2.1.29 OGUC	Área Verde ART. 2.1.31 OGUC	Espacio Público ART. 2.1.30 OGUC
CLASE / DESTINO PERMISO ANTERIOR	VIVIENDA					
CLASE / DESTINO AMPLIACIÓN	VIVIENDA					
ACTIVIDAD PERMISO ANTERIOR						
ACTIVIDAD AMPLIACIÓN						
ESCALA PERMISO(S) ANTERIOR (ART. 2.1.36. OGUC)						
ESCALA INCLUIDA AMPLIACIÓN (ART. 2.1.36. OGUC)						

5.4.- PROTECCIONES OFICIALES

<input type="checkbox"/> NO	<input type="checkbox"/> MONUMENTO NACIONAL	<input type="checkbox"/> ZT	<input type="checkbox"/> MH	<input type="checkbox"/> SANTUARIO DE LA NATURALEZA	
<input type="checkbox"/> SI, ESPECIFICAR	<input checked="" type="checkbox"/> ZCH	<input type="checkbox"/> ICH	<input type="checkbox"/> ZOIT	<input type="checkbox"/> OTRO, ESPECIFICAR	

5.5.- FORMA DE CUMPLIMIENTO ARTÍCULO 70° LGUC (*)

<input type="checkbox"/> CESIÓN	<input checked="" type="checkbox"/> APORTE	<input type="checkbox"/> OTRO ESPECIFICAR	
---------------------------------	--	---	--

(*) SOLO EN CASO DE PROYECTOS QUE CONLLEVEN CRECIMIENTO URBANO POR DENSIFICACION (exigible conforme a plazos del Artículo primero transitorio de la Ley N° 20.958)

5.6.- CÁLCULO PRELIMINAR DEL PORCENTAJE DE CESIÓN DE LA AMPLIACIÓN (sólo en casos de proyectos de crecimiento urbano por densificación) Exigible conforme a plazos del Artículo primero transitorio de la Ley N° 20.958 (artículo 2.2.5. Bis OGUC)

PROYECTO	PORCENTAJE PRELIMINAR DE CESIÓN	
(a) <input checked="" type="checkbox"/> CON DENSIDAD DE OCUPACIÓN HASTA 8.000 Personas/Hectárea	$\frac{13,58}{2.000} \times 11 = 0,07\%$	%
(b) <input type="checkbox"/> CON DENSIDAD DE OCUPACIÓN SOBRE 8.000 Personas/Hectárea	44%	

Nota 1: En el proyecto de Obra Menor, Ampliación menor a 100 m2, se debe efectuar el cálculo solo de la presente Ampliación.
 Nota 2: Para calcular la Densidad de Ocupación, se debe considerar la carga de ocupación (según art. 4.2.4. de la OGUC) que se incrementa en el o los terrenos del proyecto, sin considerar en el cálculo, la cantidad de personas que ocupaban las edificaciones existentes, incluso si estas fuesen demolidas para materializar el proyecto. Sólo podrá descontarse la carga de ocupación de edificaciones a demoler, en los casos que el permiso de demolición se solicite en forma conjunta con la solicitud de permiso de edificación, y se adjunten los antecedentes respectivos a dicha solicitud, conforme al inciso final del artículo 5.1.6. y al inciso tercero del artículo 5.1.4., ambos de la O.G.U.C
 Nota 3: La Densidad de Ocupación, se obtiene de la siguiente fórmula: (Art. 2.2.5. Bis OGUC)

$$\frac{\text{(carga de ocupación del proyecto calculada según el art. 4.2.4 de la OGUC)} \times 10.000}{\text{Superficie del terreno (que considera el terreno más la superficie exterior hasta el eje del espacio público adyacente existente o previsto en el IPT hasta un máximo de 30 m)}}$$

5.7.- CÁLCULO ACUMULADO CON CESIONES O APORTE DE PERMISO(S) ANTERIOR(ES) (Art. 2.2.5. Bis C. de la OGUC)

PERMISO N°	DE FECHA	PORCENTAJES DE CESIÓN O APORTE EFECTIVAMENTE EFECTUADOS
PRESENTE AMPLIACIÓN (a) o (b) del cuadro 5.6		0,07%
(c) TOTAL DE CESIONES O APORTES ACUMULADOS		0,07%

5.8.- PORCENTAJE FINAL DE CESIÓN (Art. 2.2.5. Bis C de la OGUC)

(d) PORCENTAJE FINAL DE LA CESIÓN DE LA PRESENTE AMPLIACIÓN	0,075%
--	--------

El porcentaje final de cesión corresponderá al porcentaje preliminar (letras(a) o (b)) de cuadro 5.6 anterior, salvo que dicho porcentaje, sumado a los efectivamente efectuados en permisos anteriores (letra (c) del cuadro 5.7) supere el 44%. En este último caso, el porcentaje preliminar deberá rebajarse hasta que el acumulado sea de 44%.

5.9.- CÁLCULO DEL APORTE (EN LOS CASOS QUE CORRESPONDA)

(e) AVALÚO FISCAL VIGENTE A LA FECHA DE LA SOLICITUD DE LA MODIFICACIÓN CORRESPONDIENTE AL O LOS TERRENOS (NO SE DEBE INCLUIR VALOR DE EDIFICACIONES EXISTENTES)	\$434.712.436	(f) PORCENTAJE DE BENEFICIO POR CONSTRUCTIBILIDAD	
\$434.712.436	X	0,07%	= \$326.034
(g) AVALÚO FISCAL INCREMENTADO, CORRESPONDIENTE AL O LOS TERRENOS^(*) [(E) + ((E) X (F))]		% DE CESIÓN [(D)]	APORTE EQUIVALENTE EN DINERO [(G) X (D)]

(*) El Avalúo Fiscal debe incrementarse en la misma proporción que el aumento de constructibilidad obtenido por una beneficio normativo (inciso 2° art. 2.2.5. Bis C. OGUC)

5.10.- INCENTIVOS NORMATIVOS DEL IPT, A LOS QUE SE ACOGE EL PROYECTO

(Art.184 LGUC)

BENEFICIO	CONDICIÓN PARA OPTAR AL BENEFICIO:

5.11.- DISPOSICIONES ESPECIALES A QUE SE ACOGE EL PROYECTO

<input type="checkbox"/> D.F.L.- N°2 DE 1959	<input type="checkbox"/> LEY N° 19.537 COPROPIEDAD INMOBILIARIA
<input type="checkbox"/> PROYECCIÓN SOMBRAS ART. 2.6.11. OGUC	<input type="checkbox"/> ART. 2.4.1. OGUC INCISO SEGUNDO
<input type="checkbox"/> OTRO ; ESPECIFICAR	

Art 6° letra L- D.S. N° 167 de 2016 MTT

5.12.- NÚMERO DE UNIDADES TOTALES POR DESTINO

VIVIENDAS	BODEGAS	OFICINAS	LOCALES COMERCIALES	OTRO: ESPECIFICAR N°	TOTAL UNIDADES
1					3
ESTACIONAMIENTO para automóviles		2	Otros Estacionamientos exigidos (IPT):	Especificar	Cantidad
ESTACIONAMIENTO para bicicletas				Especificar	Cantidad

6.- PERMISO(S) ANTERIOR(ES)

RECEPCIÓN DEFINITIVA

(INDICAR TOTAL O PARCIAL)

TIPO PERMISO	N°	FECHA	TIPO	N°	FECHA
EDIFICACIÓN	336	03-12-1953			

7.- OTRAS AUTORIZACIONES O PERMISOS (Que se otorgan en conjunto, Inciso tercero Art. 5.1.4 de la OGUC).

TIPO DE SOLICITUD	PERMISO N°	FECHA
<input type="checkbox"/> DEMOLICIÓN		
<input type="checkbox"/> OTRAS (especificar)		

8.- CLASIFICACIÓN DE LA CONSTRUCCIÓN

CLASIFICACIÓN	M²	%(*)	VALOR M² (**)	CLASIFICACIÓN	M²	%(*)	VALOR m² (**)
C3	21	1,5%	257.580				

(*) El 100% corresponde a la superficie edificada total que se calcula según Tabla de Costos Unitarios MINVU
 (**) Valor de la tabla de Costos Unitarios MINVU vigente a la fecha de ingreso de la solicitud.

9.- DERECHOS MUNICIPALES

(a) PRESUPUESTO (Calculado con Tabla Costos Unitarios MINVU)	\$ 5.999.180
(b) SUBTOTAL DERECHOS MUNICIPALES [(a) x (1,5% N°2 del Art. 130 LGUC)]	\$ 87.038
(c) DESCUENTO 30% CON INFORME DE REVISOR INDEPENDIENTE [(b) x (30%)]	% \$ 0
(d) DESCUENTO MONTO CONSIGNADO AL INGRESO SOLICITUD	(-) \$ 0
TOTAL DERECHOS A PAGAR [(b)-(c)-(d)]	(-) \$ 87.038
GIRO DE INGRESO MUNICIPAL NÚMERO	6602550
fecha:	06-03-2026

10.- GLOSARIO

D.F.L.: Decreto con Fuerza de Ley

D.S.: Decreto Supremo

EISTU: Estudio de Impacto Sistema Transporte Urbano

GIM: Giro de Ingreso Municipal

ICH: Inmueble de Conservación Histórica

IMIV: Informe de Mitigación de Impacto Vial

INE: Instituto Nacional de Estadísticas

I.P.T.: Instrumento de Planificación Territorial

LGUC: Ley General de Urbanismo y Construcciones

MH: Monumento Histórico

MINAGRI: Ministerio de Agricultura

MINVU: Ministerio de Vivienda y Urbanismo

MTT: Ministerio de Transportes y Telecomunicaciones

OGUC: Ordenanza General de Urbanismo y Construcciones

SAG: Servicio Agrícola y Ganadero

SEREMI: Secretaria Regional Ministerial

SEIM: Sistema de Evaluación de Impacto en Movilidad

ZCH: Zona de Conservación Histórica

ZOIT: Zona de Interés Turístico

ZT: Zona Típica

NOTAS: (SOLO PARA SITUACIONES ESPECIALES)**PERMISO DE OBRA MENOR- AMPLIACIÓN HASTA 100 M2 N° 39-A/2026**

EL PRESENTE PERMISO AUTORIZA LA AMPLIACIÓN EN 21.48M2 EN PRIMER PISO
*ADJUNTA AUTORIZACIÓN SEREMI MINVU ORD. N°266 DE FECHA 22 ENERO 2026

- 1) ESTE PERMISO DEBERÁ PERMANECER EN OBRA, PARA SER EXHIBIDO A LOS INSPECTORES DE LA DOM CADA VEZ QUE SEA NECESARIO, ART. 5.1.16 O.G.U.C.
- 2) EN ATENCIÓN AL ART. 116 DE LA L.G.U.C, LA PRESENTE APROBACIÓN SE HA REALIZADO RESPECTO AL CUMPLIMIENTO DE LAS NORMAS URBANÍSTICAS APLICADAS AL PROYECTO, DEJANDO RADICADA LA RESPONSABILIDAD DE REVISIÓN Y DEL CUMPLIMIENTO DE LAS DEMÁS DISPOSICIONES LEGALES Y REGLAMENTARIAS VIGENTES AL ARQUITECTO PROYECTISTA Y DEMÁS PROFESIONALES QUE INTERVIENEN EN ÉL.
- 3) DESDE EL INICIO Y DURANTE EL TRANCURSO DE LA OBRA, EL CONSTRUCTOR A CARGO DEBERÁ MANTENER EL LIBRO DE OBRAS A QUE SE REFIERE EL ART. 1.2.7 O.G.U.C. Y DISPONER DE LAS MEDIDAS DE GESTIÓN Y CONTROL DE CALIDAD A QUE SE REFIERE EL ART. 1.2.9 Y 5.8.3 O.G.U.C.
- 4) DURANTE LA EJECUCIÓN DE LA OBRA DEBERÁ MANTENER EN BUEN ESTADO LAS VEREDAS QUE ENFRENTAN AL PREDIO, ASÍ COMO LOS ACCESOS DE CAMIONES.
- 5) PARA SU RECEPCIÓN FINAL LAS OBRAS DEBERÁN AJUSTARSE A LOS PLANOS, EETT Y EMPLAZAMIENTOS APROBADOS.
- 6) NINGUNA OBRA PODRÁ SER HABITADA O DESTINADA A USO ALGUNO ANTES DE SU RECEPCIÓN DEFINITIVA PARCIAL O TOTAL, ART. 5.2.7 O.G.U.C.
- 7) **PREVIO A LA RECEPCIÓN FINAL DEBERÁ CANCELAR \$326.034.- CORRESPONDIENTE A APORTES AL ESPACIO PÚBLICO DE LEY N° 20.958**

SRN/CSA/RAA

**FIRMADO CON FIRMA ELECTRÓNICA AVANZADA****SERGIO ROBERTO RUMINOT NUÑEZ
DIRECTOR DE OBRAS (S)**

10-03-2026 16:00:37



**PERMISO DE EDIFICACIÓN
ALTERACIÓN**
DIRECCIÓN DE OBRAS - Municipalidad de Providencia

REGIÓN: METROPOLITANA

NÚMERO DE PERMISO
40-A
FECHA
09/03/2026
ROL S.I.I.
03945-009

VISTOS:

- A) Las atribuciones emanadas del Art. 24 de la Ley Orgánica Constitucional de Municipalidades,
- B) Las disposiciones de la Ley General de Urbanismo y Construcciones en especial el Art. 116, su Ordenanza General, y el Instrumento de Planificación Territorial.
- C) La Solicitud de Aprobación, los planos y demás antecedentes debidamente suscritos por el propietario y el arquitecto, correspondientes al expediente S.P.Alt.-5.1.4/5.1.6. N° **1329/2025**
- D) El Certificado de Informaciones Previas N° **2152** de fecha **13/08/2025**
- E) El Anteproyecto de Edificación de fecha (cuando corresponda)
- F) El Informe Favorable de Revisor Independiente N° vigente, de fecha (cuando corresponda)
- G) El informe Favorable de Revisor de Proyecto de Cálculo Estructural N° de fecha (cuando corresponda)
- H) Otros, (especificar) .

RESUELVO

- 1.- Conceder permiso para alterar **ALTERAR Y AMPLIAR UNA CASA** con una superficie total de **256.90** m2 y de **2** pisos de altura, destinado a **VIVIENDA** ubicado en calle/avenida/camino **JORGE MATTE GORMAZ N° 2305 SIN COMPLEMENTO** Lote N° manzana localidad/loteo/condominio/sector Zona **UR - EA3** del Plan Regulador **COMUNAL**, aprobando los planos y demás antecedentes, que forman parte de la presente autorización mencionados en la letra C de los VISTOS de este permiso.
- 2.- Dejar constancia que la obra que se aprueba **NO APLICA** los beneficios de D.F.L.-N°2 de 1959.
- 3.- Que el presente permiso se otorga amparado en las siguientes autorizaciones especiales:
plazos para la autorización especial
- 4.- Que el proyecto que se aprueba se ajusta al citado anteproyecto aprobado (cuando corresponda)
- 5.- Antecedentes del Anteproyecto
- NOMBRE DEL PROYECTO **REMODELACIÓN CASA JACARANDA**

5.1.- DATOS DEL PROPIETARIO

NOMBRE O RAZÓN SOCIAL DEL PROPIETARIO				R.U.T.
ROSARIO PRIETO FIGUEROA / FERNANDO LIRA PRADO				
REPRESENTANTE LEGAL DEL PROPIETARIO				R.U.T.
-----				-----
DIRECCIÓN: Nombre de la Vía		N°	Local/Of/Depto	Localidad
-----		-----	-----	-----
COMUNA	CORREO ELECTRÓNICO	TELÉFONO FIJO	TELÉFONO CELULAR	
-----	-----	-----	-----	
PERSONERÍA DEL REPRESENTANTE LEGAL	SE ACREDITÓ MEDIANTE -----			DE FECHA -----

5.2.- INDIVIDUALIZACIÓN DE LOS PROFESIONALES

NOMBRE O RAZÓN SOCIAL de la Empresa del ARQUITECTO (cuando corresponda)		R.U.T.
-----		-----
NOMBRE DEL ARQUITECTO RESPONSABLE		R.U.T.
JOSÉ TOMÁS SCHMIDT CANESSA		
NOMBRE DEL CALCULISTA		R.U.T.
RAUL CASTELLANOS MORA		
NOMBRE DEL CONSTRUCTOR (*)		R.U.T.
A LICITAR		-----
NOMBRE DEL INSPECTOR TÉCNICO DE OBRA (*)		INSCRIPCIÓN REGISTRO
-----		REGISTRO CATEGORÍA
-----		-----
NOMBRE DEL REVISOR INDEPENDIENTE (cuando corresponda) <input type="checkbox"/>		REGISTRO CATEGORÍA
-----		-----

NOMBRE O RAZÓN SOCIAL del REVISOR DEL PROYECTO DE CALCULO ESTRUCTURAL (cuando corresponda)	REGISTRO	CATEGORIA
-----	-----	-----
NOMBRE DEL PROFESIONAL RESPONSABLE DE LA REVISIÓN DEL PROYECTO DE CALCULO ESTRUCTURAL	R.U.T.	
-----	-----	

(*) Podrá individualizarse hasta antes del inicio de las obras

6.- CARACTERÍSTICAS DEL PROYECTO DE ALTERACIÓN

PERMISO Y RECEPCIÓN ANTERIOR QUE SE ALTERA (si hubiera más de uno, incluidos en el punto 7 de esta solicitud) (INDICAR si la recepción TOTAL O PARCIAL)

TIPO PERMISO	N°	FECHA	TIPO RECEPCIÓN	N°	FECHA
REGULARIZACIÓN SUPRESIÓN O ADICIÓN	518-R/01	09/10/2001	REGULARIZACIÓN	518-R/01	09/10/2001

TIPO DE ALTERACIÓN APROBADA

<input checked="" type="checkbox"/> SUPRESIÓN O		<input type="checkbox"/> RESTAURACIÓN	<input type="checkbox"/> REMODELACIÓN	<input type="checkbox"/> REHABILITACIÓN	
<input checked="" type="checkbox"/> FACHADA	<input type="checkbox"/> MONUMENTO NACIONAL		<input type="checkbox"/> INMUEBLE DE CONSERVACIÓN		
<input checked="" type="checkbox"/> ESTRUCTURA	<input type="checkbox"/> INMUEBLE EN ZONA DE CONSERVACIÓN		<input type="checkbox"/> OTRO		
Edificios de uso publico (original + Alteración)			<input type="checkbox"/> TODO <input type="checkbox"/> PARTE <input checked="" type="checkbox"/> NO ES EDIFICIO DE USO PÚBLICO		
CARGA DE OCUPACIÓN TOTAL DE LA ALTERACIÓN (personas) según artículo 4,2,4 OGUC		0,36	DENSIDAD DE OCUPACIÓN DE LA ALTERACIÓN (personas/hectáreas) 5,7142857142857143		
CRECIMIENTO URBANO		<input checked="" type="radio"/> SI <input type="radio"/> NO		explicitar: (densificación / extensión) DENSIFICACION	
PROYECTO DE ALTERACIÓN, se desarrollará en Etapas:		<input type="radio"/> SI <input checked="" type="radio"/> NO		Cantidad de Etapas	
Etapas con Mitigaciones Parciales a considerar en IMV, art. 173 LGUC			Etapas Art. 9° del DS 167 (MTT) de 2016		

6.1.- SUPERFICIES

SUPERFICIE	ÚTIL(M2)		COMÚN(M2)		TOTAL(M2)	
	PERMISO ORIGINAL	ALTERACIÓN	PERMISO ORIGINAL	ALTERACIÓN	PERMISO ORIGINAL	ALTERACIÓN
S. EDIFICADA SUBTERRÁNEO(S)	---	---	---	---	---	---
S. EDIFICADA SOBRE TERRENO (1er piso + pisos superiores)	246,12	44,93	---	---	256,90	44,93
S. EDIFICADA TOTAL	246,12	44,93	---	---	256,90	256,90
SUPERFICIE OCUPACIÓN INCLUIDA LA ALTERACIÓN SOLO EN PRIMER PISO (M2)						158,29
SUPERFICIE TOTAL DEL PREDIO O LOS PREDIOS (M2)						470

S. EDIFICADA SUBTERRÁNEO (S)

(agregar hoja adicional si hubiere más subterráneos)

S. EDIFICADA POR NIVEL O PISO	UTIL (m2)	COMUN (m2)	TOTAL (m2)
TOTAL			

S. EDIFICADA SOBRE TERRENO

(agregar hoja adicional si hubiere más pisos sobre nivel de suelo natural)

S. EDIFICADA POR NIVEL O PISO	UTIL (m2)	COMUN (m2)	TOTAL (m2)
NIVEL O PISO 1	158,29		158,29
NIVEL O PISO 2	98,61		98,61
TOTAL	256,9		256,9

S. EDIFICADA POR DESTINO

DESTINO(S) CONTEMPLADOS(S)	Residencial ART. 2,1,25, OGUC	Equipamiento ART. 2,1,33 OGUC	Act. Productivas ART. 2,1,28 OGUC	Infraestructura ART. 2,1,29 OGUC	Área Verde ART. 2,1,31 OGUC	Espacio Público ART. 2,1,30 OGUC
SUPERFICIE EDIFICADA ORIGINAL + ALTERACIÓN	256,90					

6.2.- NORMAS URBANÍSTICAS

PREDIO(S) EMPLAZADOS EN ÁREA DE RIESGO				<input checked="" type="radio"/> NO <input type="radio"/> SI <input type="radio"/> PARCIA	
NORMAS URBANÍSTICAS	PERMISO OTORGADO	ALTERACIÓN	PERMITIDO	TOTAL INCLUIDA ALTERACIÓN	
DENSIDAD	1 VIV	1 VIV	110 VIV/HA	1 VIV	
COEFICIENTE DE OCUPACIÓN PISOS SUPERIORES (SOBRE 1ER PISO)	0,14	0,07	0,40	0,21	
COEFICIENTE DE OCUPACIÓN DE SUELO (1ER PISO)	0,38	-0,04	0,70	0,34	
COEFICIENTE DE CONSTRUCTIBILIDAD	0,52	0,03	0,70	0,55	
DISTANCIAMIENTOS	ART 2,6,3 OGUC	ART 4,2,19 OL	ART 4,2,19 OL	ART 4,2,19 OL	
RASANTE	70°	70°	70°	70°	
SISTEMA DE AGRUPAMIENTO	AISLADO	AISLADO	AISLADO	AISLADO	
ADOSAMIENTO	ART 2,6,2 OGUC	ART 2,6,2 OGUC	ART 2,6,2 OGUC	ART 2,6,2 OGUC	
ANTEJARDÍN	5 M	5 M	5 M	5 M	

ALTURA EN METROS Y/O PISOS	2 PISOS	2 PISOS	3 PISOS	2 PISOS
ESTACIONAMIENTOS AUTOMÓVILES	1	2	S/E	2
ESTACIONAMIENTOS BICICLETAS	---	---	S/E	---
OTROS VEHÍCULOS (ESPECIFICAR)				
ESTACIONAMIENTOS PARA PERSONAS CON DISCAPACIDAD				

6.3.- USO DE SUELO Y DESTINO (S) CONTEMPLADO(S)

LA OBRA MANTIENE EL DESTINO ORIGINAL			<input type="radio"/> SI <input type="radio"/> NO			
TIPO DE USO	Residencial ART. 2,1,25, OGUC	Equipamiento ART. 2,1,33 OGUC	Act. Productivas ART. 2,1,28 OGUC	Infraestructura ART. 2,1,29 OGUC	Área Verde ART. 2,1,31 OGUC	Espacio Público ART. 2,1,30 OGUC
CLASE / DESTINO PERMISO ANTERIOR	VIVIENDA					
CLASE / DESTINO ALTERACIÓN	VIVIENDA					
ACTIVIDAD PERMISO ANTERIOR						
ACTIVIDAD ALTERACIÓN						
ESCALA PERMISO(S) ANTERIOR ART. 2,1,36, OGUC						
ESCALA INCLUIDA ALTERACIÓN ART. 2,1,36, OGUC						

6.4.- PROTECCIONES OFICIALES: Predio o Inmueble con Protección Oficial (información del CIP)

<input checked="" type="checkbox"/> NO	<input type="checkbox"/> MONUMENTO NACIONAL	<input type="checkbox"/> ZT	<input type="checkbox"/> MH	<input type="checkbox"/> SANTUARIO DE LA NATURALEZA	
<input type="checkbox"/> SI, ESPECIFICAR	<input type="checkbox"/> ZCH	<input type="checkbox"/> ICH	<input type="checkbox"/> ZOIT	<input type="checkbox"/> OTRO, ESPECIFICAR	

6.5.- FORMA DE CUMPLIMIENTO ARTÍCULO 70° LGUC (*)

<input type="checkbox"/> CESIÓN	<input checked="" type="checkbox"/> APORTE	<input type="checkbox"/> OTRO ESPECIFICAR	
---------------------------------	--	---	--

(*) SOLO EN CASO DE PROYECTOS QUE CONLLEVEN CRECIMIENTO URBANO POR DENSIFICACIÓN (exigible conforme a plazos del Artículo primero transitorio de la Ley N° 20,958)

6.6.- CÁLCULO PRELIMINAR DEL PORCENTAJE DE CESIÓN DE LA ALTERACIÓN (sólo en casos de proyectos de crecimiento urbano por densificación)
Exigible conforme a plazos del Artículo primero transitorio de la Ley N° 20,958 (artículo 2.2.5. Bis OGUC)

PROYECTO		PORCENTAJE DE CESIÓN		
(a)	<input checked="" type="checkbox"/> CON DENSIDAD DE OCUPACIÓN HASTA 8,000 PERSONAS /HECTÁREA	5,71	X 11	= 0,03% %
		2.000		
(b)	<input type="checkbox"/> CON DENSIDAD DE OCUPACIÓN SOBRE 8,000 PERSONAS/HECTÁREA	44%		

Nota 1: Para calcular la Densidad de Ocupación de Alteración, se debe considerar la carga de ocupación (según art. 4.2.4 de la OGUC) que se incrementa en el o los terrenos del anteproyecto, sin considerar en el cálculo, la cantidad de personas de las edificaciones recibidas.
 Nota 2: Para calcular la Densidad de Ocupación de la Alteración, se debe considerar la carga de ocupación (según art. 4.2.4. de la OGUC) que se incrementa en el o los terrenos del anteproyecto, sin considerar en el cálculo, la cantidad de personas de las edificaciones recibidas. Sólo podrá descontarse la carga de ocupación de edificaciones a demoler, en los casos que el permiso de demolición se solicite en forma conjunta con la solicitud de permiso de edificación, y se adjunten los antecedentes respectivos a dicha solicitud, conforme al inciso final del artículo 5.1.6. y al inciso tercero del artículo 5.1.4., ambos de la OGUC).
 Nota 3: La Densidad de Ocupación, se obtiene de la siguiente fórmula: (Art. 2.2.5. Bis OGUC)

$$\frac{\text{(carga de ocupación del proyecto calculada según el art. 4.2.4 de la OGUC)} \times 10,000}{\text{Superficie del terreno (que considera el terreno más la superficie exterior hasta el eje del espacio público adyacente existente o previsto en el IPT hasta un máximo de 30 m)}}$$

6.7.- CÁLCULO ACUMULADO CON CESIONES O APORTE DE PERMISO(S) ANTERIOR(ES) (Art. 2.2.5. Bis C. de la OGUC)

PERMISO N°	DE FECHA	PORCENTAJE DE CESIÓN O APORTE EFECTIVAMENTE EFECTUADOS
PRESENTE ALTERACIÓN (A) O (B) DEL CUADRO 5,6	-	0,03%
(c) TOTAL DE CESIONES O APORTES ACUMULADOS		0,03%

6.8.- PORCENTAJE FINAL DE CESIÓN (Art. 2.2.5. Bis C de la OGUC)

(d) PORCENTAJE FINAL DE LA CESIÓN DE LA PRESENTE ALTERACIÓN	0,03%
---	-------

El porcentaje final de cesión corresponderá al porcentaje preliminar (letras(a) o (b)) de cuadro 6.6 anterior, salvo que dicho porcentaje, sumado a los efectivamente efectuados en permisos anteriores (letra (c) del cuadro 6.7) supere el 44%. En este último caso, el porcentaje preliminar deberá rebajarse hasta que el acumulado sea de 44%.

6.9.- CÁLCULO DEL APORTE (EN LOS CASOS QUE CORRESPONDA)

(e) AVALÚO FISCAL VIGENTE A LA FECHA DE LA MODIFICACIÓN CORRESPONDIENTE AL O LOS TERRENOS (no se debe incluir valor de edificaciones existentes)	\$308,699,514	(f) PORCENTAJE DE BENEFICIO POR CONSTRUCTIBILIDAD	
\$308,699,514		0,03%	\$92,610
(g) AVALÚO FISCAL INCREMENTADO AL O LOS TERRENOS [(e) + {(e) x (f)}]	X	% DE CESIÓN [(d)]	= APORTE EQUIVALENTE EN DINERO [(g) x (d)]

(*) El Avalúo Fiscal debe incrementarse en la misma proporción que el aumento de constructibilidad obtenido por una beneficio normativo (inciso 2° art. 2.2.5. Bis C. OGUC)

6.10.- INCENTIVOS NORMATIVOS DEL IPT, A LOS QUE SE ACOGE EL PROYECTO

(Art.184 LGUC)

BENEFICIO		CONDICIÓN PARA OPTAR AL BENEFICIO:	
BENEFICIO		CONDICIÓN PARA OPTAR AL BENEFICIO:	
BENEFICIO		CONDICIÓN PARA OPTAR AL BENEFICIO:	

6.11.- DISPOSICIONES ESPECIALES A QUE SE ACOGE EL PROYECTO

<input type="checkbox"/> D.F.L.- N°2 de 1959.	<input type="checkbox"/> Ley N° 19.537 Copropiedad Inmobiliaria (Posterior al otorgamiento del permiso)
<input type="checkbox"/> Proyección Sombras Art. 2,6,11, OGUC	
<input type="checkbox"/> Otro	

6.12.- NÚMERO DE UNIDADES TOTALES POR DESTINO

Art 6° letra L- D,S, N° 167 de 2016 MTT

VIVIENDAS	BODEGAS	OFICINAS	LOCALES COMERCIALES	OTRO; especificar N°	TOTAL UNIDADES
1					1
ESTACIONAMIENTO para automóviles			Otros Estacionamientos exigidos (IPT):	Especificar	Cantidad
ESTACIONAMIENTO para bicicletas				Especificar	Cantidad

7.- PERMISO(S) ANTERIOR(ES)

RECEPCIÓN DEFINITIVA

(INDICAR TOTAL O PARCIAL)

TIPO PERMISO	N°	FECHA
--------------	----	-------

TIPO	N°	FECHA
------	----	-------

8.- CLASIFICACIÓN DE LA CONSTRUCCIÓN

CLASIFICACIÓN	M2	%(*)	VALOR m2 (**)
G3	44,93	0,02	183.954

CLASIFICACIÓN	M2	%(*)	VALOR m2 (**)
---------------	----	------	---------------

(*) El 100% corresponde a la superficie edificada total que se calcula según Tabla de Costos Unitarios MINVU

(**) Valor de la tabla de Costos Unitarios MINVU vigente a la fecha de ingreso de la solicitud.

9.- DERECHOS MUNICIPALES

(a) PRESUPUESTO (CALCULADO CON TABLA COSTOS UNITARIOS MINVU)	\$ 21.370,092
(b) SUBTOTAL 1 DERECHOS MUNICIPALES [(A) X (1,5% ART. 130 LGUC)]	\$ 123,976
(c) DESCUENTO POR UNIDADES DE CASAS O PISOS REPETIDOS	
(d) SUBTOTAL 2 DERECHOS MUNICIPALES [(B-C)]	\$ 255,027
(e) DESCUENTO 30% CON INFORME DE REVISOR INDEPENDIENTE [(D *30%)]	\$ 0
(f) DESCUENTO MONTO CONSIGNADO AL INGRESOS SOLICITUD	\$ 0
(g) TOTAL A PAGAR [(D)-(E)-(F)]	\$ 255,027
GIRO DE INGRESO MUNICIPAL	6603340
FECHA	09/03/2026

9.1.- CÁLCULO DE DESCUENTO POR UNIDADES REPETIDAS (Art. 130 LGUC; Art. 5.1.14 OGUC)

Unidades de Casas o pisos tipo repetidos	Porcentaje de descuentos de los derechos municipales	número máximo de unidades con descuento por tramo	DESCUENTO (\$)
1° Y 2°	0%	0	\$ 0
3°, 4° y 5°	10%	1	
6°, 7°, 8°, 9° y 10°	20%	2	
11 a la 20, inclusive	30%	10	
21 a la 40 inclusive	40%	20	
41 o más	50%	variable	
TOTAL DESCUENTO			

Esta tabla se debe aplicar para cada vivienda o piso tipo que se repita

10.- GLOSARIO

D.F.L.: Decreto con Fuerza de Ley

D.S.: Decreto Supremo

EISTU: Estudio de Impacto Sistema Transporte Urbano

GIM: Giro de Ingreso Municipal

ICH: Inmueble de Conservación Histórica

IMIV: Informe de Mitigación de Impacto Vial

INE: Instituto Nacional de Estadísticas

I.P.T.: Instrumento de Planificación Territorial

LGUC: Ley General de Urbanismo y Construcciones

MH: Monumento Histórico

MINAGRI: Ministerio de Agricultura

MINVU: Ministerio de Vivienda y Urbanismo

MTT: Ministerio de Transportes y Telecomunicaciones

OGUC: Ordenanza General de Urbanismo y Construcciones

SAG: Servicio Agrícola y Ganadero

SEREMI: Secretaria Regional Ministerial

SEIM: Sistema de Evaluación de Impacto en Movilidad

ZCH: Zona de Conservación Histórica

ZOIT: Zona de Interés Turístico

ZT: Zona Típica

NOTA: (SOLO PARA SITUACIONES ESPECIALES DEL PERMISO)

PERMISO DE EDIFICACION ALTERACION N° 40-A/2026

- ESTE PERMISO DEBERÁ PERMANECER EN OBRA, PARA SER EXHIBIDO A LOS INSPECTORES DE LA DOM CADA VEZ QUE SEA NECESARIO, ART. 5.1.16 O.G.U.C.
- EN ATENCIÓN AL ART. 116 DE LA L.G.U.C, LA PRESENTE APROBACIÓN SE HA REALIZADO RESPECTO AL CUMPLIMIENTO DE LAS NORMAS URBANÍSTICAS APLICADAS AL PROYECTO, DEJANDO RADICADA LA RESPONSABILIDAD DE REVISIÓN Y DEL CUMPLIMIENTO DE LAS DEMÁS DISPOSICIONES LEGALES Y REGLAMENTARIAS VIGENTES AL ARQUITECTO PROYECTISTA Y DEMÁS PROFESIONALES QUE INTERVIENEN EN ÉL.
- DESDE EL INICIO Y DURANTE EL TRANSCURSO DE LA OBRA, EL CONSTRUCTOR A CARGO DEBERÁ MANTENER EL LIBRO DE OBRAS A QUE SE REFIERE EL ART. 1.2.7 O.G.U.C. Y DISPONER DE LAS MEDIDAS DE GESTIÓN Y CONTROL DE CALIDAD A QUE SE REFIERE EL ART. 1.2.9 Y 5.8.3 O.G.U.C.
- DURANTE LA EJECUCIÓN DE LA OBRA DEBERÁ MANTENER EN BUEN ESTADO LAS VEREDAS QUE ENFRENTAN AL PREDIO, ASÍ COMO LOS ACCESOS DE CAMIONES.
- PARA SU RECEPCIÓN FINAL LAS OBRAS DEBERÁN AJUSTARSE A LOS PLANOS, EETT Y EMPLAZAMIENTOS APROBADOS.
- NINGUNA OBRA PODRÁ SER HABITADA O DESTINADA A USO ALGUNO ANTES DE SU RECEPCIÓN DEFINITIVA PARCIAL O TOTAL, ART. 5.2.7 O.G.U.C.
- ADJUNTA CERTIFICADO DE EXENCIÓN DE IMIV DEL SEIM N°17085/2025 DE FECHA 14-11-2025.
- ANTES DE INICIAR LAS OBRAS, EL PROFESIONAL CONSTRUCTOR DEBERÁ SUSCRIBIR EL PRESENTE PERMISO.
- PREVIO A LA RECEPCIÓN FINAL DEBERÁ CANCELAR \$ 92.610.- CORRESPONDIENTE A LA LEY N° 20.958 DE APORTES AL ESPACIO PÚBLICO.

SRN/CSA/DCS



FIRMADO CON FIRMA ELECTRÓNICA AVANZADA

SERGIO ROBERTO RUMINOT NUÑEZ
DIRECTOR DE OBRAS (S)

10/03/2026 18:29:30



**PERMISO DE OBRA MENOR
AMPLIACIÓN HASTA 100 M²**
DIRECCIÓN DE OBRAS - Municipalidad de Providencia

REGIÓN: METROPOLITANA

NÚMERO DE RESOLUCIÓN
41-A
FECHA DE APROBACIÓN
09-03-2026
ROL S.I.I.
12048-006

VISTOS:

- A) Las atribuciones emanadas del Art. 24 de la Ley Orgánica Constitucional de Municipalidades,
- B) Las disposiciones de la Ley General de Urbanismo y Construcciones en especial el Art. 116, su Ordenanza General, y el Instrumento de Planificación Territorial.
- C) La solicitud de aprobación, los planos y demás antecedentes debidamente suscritos por el propietario y los profesionales, correspondientes al expediente N° 1255/2025 ingresada con fecha 12-11-2025.
- D) El certificado de informaciones previas N° 1724 de fecha 03/07/2025
- E) El Informe Favorable de Revisor Independiente N° de fecha (cuando corresponda)
- F) El informe Favorable de Revisor de Proyecto de Cálculo Estructural N° de fecha (cuando corresponda)
- G) Documento que acredita el cumplimiento de informes de mitigación de impactos al sistema de movilidad (En caso que sea obligatorio elaborar un IMIV):

- RESOLUCIÓN N° N° de fecha emitido por que aprueba el IMIV.
- CERTIFICADO N° N° de fecha emitido por que implica silencio positivo, o el.
- CERTIFICADO N° N° RM-5236/2025 de fecha 06-05-2025 emitido por SEIM que acredita que el proyecto no requiere

IMIV. (Según N° 16 del Art. 5.1.6. OGUC -exigible conforme a plazos del Artículo primero transitorio de la Ley N° 20.958-, no se puede conceder el presente permiso si no se acompaña alguno de estos documentos)

H) Otros, (especificar) .

RESUELVO:

- Conceder permiso para ampliar UNA CASA con una superficie total de 157.81 m² y de 2 pisos de altura, destinado a VIVIENDA ubicado en calle/avenida/camino JORGE MATTE GORMAZ N° 2565 Lote N° manzana localidad o loteo , sector URBANO Zona UR - EA3 del Plan Regulador COMUNAL aprobando los planos y demás antecedentes, que forman parte de la presente autorización mencionados en la letra C de los VISTOS de este permiso.
- Dejar constancia que la obra que se aprueba NO APLICA los beneficios de D.F.L.-N°2 de 1959.
- Que el presente permiso se otorga amparado en las siguientes autorizaciones especiales:
plazos para la autorización especial

4 ANTECEDENTES DEL PROYECTO**4.1.- DATOS DEL PROPIETARIO**

NOMBRE O RAZÓN SOCIAL DEL PROPIETARIO			R.U.T.	
JUAN PABLO VALENZUELA SALAZAR / ESTEFANIA VIVIANA VERGARA VERA			[REDACTED]	
REPRESENTANTE LEGAL DEL PROPIETARIO			R.U.T.	
-----			-----	
DIRECCIÓN: Nombre de la Vía		N°	Local/Ot/Depto	Localidad
[REDACTED]		[REDACTED]	[REDACTED]	[REDACTED]
COMUNA	CORREO ELECTRÓNICO	TELÉFONO FIJO	TELÉFONO CELULAR	
[REDACTED]	[REDACTED]	[REDACTED]	[REDACTED]	
PERSONERÍA DEL REPRESENTANTE LEGAL	SE ACREDITÓ MEDIANTE ----- DE FECHA ----- Y REDUCIDA A		ESCRITURA PÚBLICA CON FECHA ----- ANTE EL NOTARIO SR(A) -----	

4.2.- INDIVIDUALIZACIÓN DE LOS PROFESIONALES

NOMBRE O RAZÓN SOCIAL de le Empresa del ARQUITECTO (cuando corresponda)	R.U.T.
-----	-----

NOMBRE DEL PROFESIONAL ARQUITECTO RESPONSABLE	R.U.T.	
PATRICIA HENRIQUEZ MUÑOZ	[REDACTED]	
NOMBRE DEL CALCULISTA (cuando corresponda, según inciso final art 5.1.7. OGUC)	R.U.T.	
CARLOS HENRIQUEZ MUÑOZ	[REDACTED]	
NOMBRE DEL CONSTRUCTOR (*)	R.U.T.	
PATRICIA HENRIQUEZ MUÑOZ	[REDACTED]	
NOMBRE DEL INSPECTOR TÉCNICO DE OBRA (cuando corresponda según incisos 4 y 5 del Art. 143 LGUC)(*)	INSCRIPCIÓN REGISTRO	
-----	CATEGORÍA	Nº
-----	-----	-----
NOMBRE DEL REVISOR INDEPENDIENTE	REGISTRO	CATEGORÍA
-----	-----	-----
NOMBRE O RAZÓN SOCIAL DEL REVISOR DEL PROYECTO DE CÁLCULO ESTRUCTURAL (cuando corresponda)	REGISTRO	CATEGORÍA
-----	-----	-----
NOMBRE DEL PROFESIONAL RESPONSABLE DE LA REVISIÓN DEL PROYECTO DE CÁLCULO ESTRUCTURAL	R.U.T.	
-----	-----	

(*) Podrá individualizarse hasta antes del inicio de las obras

5.- CARACTERÍSTICAS DEL PROYECTO DE AMPLIACIÓN CALIFICADO COMO OBRA MENOR

PERMISO Y RECEPCIÓN ANTERIOR QUE SE AMPLÍA (si hubiera más de uno, incluirlos en el punto 7 de esta solicitud) (*INDICAR si la recepción fue TOTAL O PARCIAL)

TIPO PERMISO	Nº	FECHA	TIPO RECEPCIÓN(*)	Nº	FECHA
PERMISO EDIFICACIÓN	31747/54		RECEPCIÓN FINAL		25-07-1957
EDIFICIOS DE USO PÚBLICO (original + ampliación)			<input type="checkbox"/> TODO <input type="checkbox"/> PARTE <input checked="" type="checkbox"/> NO ES EDIFICIO DE USO PÚBLICO		
CARGA DE OCUPACIÓN TOTAL DE LA AMPLIACIÓN (personas) según artículo 4.2.4 OGUC		0,77	DENSIDAD DE OCUPACIÓN DE LA AMPLIACIÓN (personas/hectáreas)		19,4641051567239636
PROYECTO DE AMPLIACIÓN, se desarrollará en Etapas:			<input type="checkbox"/> SI <input checked="" type="checkbox"/> NO		
ETAPAS CON MITIGACIONES PARCIALES (a considerar en IMIV, art. 173 LGUC)			Cantidad de Etapas		
			Etapas Art. 9º del DS 167 (MTT) de 2016		

5.1.- SUPERFICIES

SUPERFICIE	SUPERFICIES PERMISO(S) ANTERIOR(ES)			SUPERFICIES AMPLIACIÓN PROYECTADA		
	ÚTIL (m²)	COMÚN (m²)	TOTAL (m²)	ÚTIL (m²)	COMÚN (m²)	TOTAL (m²)
EDIFICADA SUBTERRÁNEO (S)	---	---	---	---	---	
EDIFICADA SOBRE TERRENO (1er piso + pisos superiores)	136,50	---	136,50	21,31	---	21,31
EDIFICADA TOTAL	136,50	---	136,50	21,31	---	21,31
SUPERFICIE OCUPACIÓN SOLO EN PRIMER PISO (m²)		81,40	SUP. OCUP. SOLO EN PRIMER PISO (m²)		10,66	

SUPERFICIE FINAL INCLUIDA AMPLIACIÓN MENOR			
SUPERFICIE	ÚTIL (m²)	COMÚN (m²)	TOTAL (m²)
EDIFICADA SUBTERRÁNEO (S)			
EDIFICADA SOBRE TERRENO (1er piso + pisos superiores)	157,81		157,81
EDIFICADA TOTAL	157,81		157,81
SUPERFICIE OCUPACIÓN INCLUIDA LA AMPLIACIÓN SOLO EN PRIMER PISO (m²)		92,06	
SUPERFICIE TOTAL DEL PREDIO O LOS PREDIOS (m²)		303,6	

S. EDIFICADA SUBTERRÁNEO (S)

(agregar hoja adicional si hubiere más subterráneos)

S. Edificada por nivel o piso	ÚTIL (m²)	COMÚN (m²)	TOTAL (m²)
TOTAL			

S. EDIFICADA SOBRE TERRENO

(agregar hoja adicional si hubiere más pisos sobre nivel de suelo natural)

S. Edificada por nivel o piso	ÚTIL (m²)	COMÚN (m²)	TOTAL (m²)
Nivel o piso 1	92,06		92,06
Nivel o piso 2	65,75		65,75
TOTAL	157,81		157,81

S. EDIFICADA POR DESTINO

DESTINO(S) CONTEMPLADOS(S)	Residencial ART. 2.1.25. OGUC	Equipamiento ART. 2.1.33 OGUC	Act. Productivas ART. 2.1.28 OGUC	Infraestructura ART. 2.1.29 OGUC	Área Verde ART. 2.1.31 OGUC	Espacio Público ART. 2.1.30 OGUC
SUPERFICIE EDIFICADA + Ampliación	VIVIENDA					

5.2.- NORMAS URBANÍSTICAS

PREDIO(S) EMPLAZADOS EN ÁREA DE RIESGO				<input checked="" type="checkbox"/> NO <input type="checkbox"/> SI <input type="checkbox"/> PARCIAL	
NORMAS URBANÍSTICAS		TOTAL PERMISOS ANTERIORES	AMPLIACIÓN	PERMITIDO	TOTAL INCLUIDA AMPLIACION
DENSIDAD		1 VIV	1 VIV	110 VIV/HA	1 VIV
COEFICIENTE DE OCUPACIÓN PISOS SUPERIORES (sobre 1er piso)		0,18	0,04	0,40	0,22
COEFICIENTE DE OCUPACIÓN DE SUELO (1er piso)		0,27	0,03	0,70	0,30
COEFICIENTE DE CONSTRUCTIBILIDAD		0,45	0,07	0,70	0,52
DISTANCIAMIENTOS		EXISTENTE	ART 4.2.19 OL	ART 4.2.19 OL	ART 4.2.19 OL
RASANTE		70°	70°	ART 2.6.3	70°
SISTEMA DE AGRUPAMIENTO		AISLADO	AISLADO	AISLADO	AISLADO
ADOSAMIENTO		EXISTENTE	ART 2.6.2	ART 2.6.2	ART 2.6.2
ANTEJARDÍN		5 M	5 M	5 M	5 M
ALTURA EN METROS Y/O PISOS		2 PISOS	2 PISOS	3 PISOS	2 PISOS
ESTACIONAMIENTOS AUTOMÓVILES		1	1	S/E	1
ESTACIONAMIENTOS BICICLETAS					
OTROS VEHÍCULOS (ESPECIFICAR)					
ESTACIONAMIENTOS PARA PERSONAS CON DISCAPACIDAD					
DESCUENTO ESTACIONAMIENTOS PARA AUTOMÓVILES POR ESTACIONAMIENTO PARA BICICLETAS (PERMISO(S) ANTERIOR(ES))			<input type="checkbox"/> SI <input checked="" type="checkbox"/> NO	CANTIDAD DESCONTADA	
DESCUENTO ESTACIONAMIENTOS PARA AUTOMÓVILES POR ESTACIONAMIENTO PARA BICICLETAS INCLUIDO PROYECTO			<input type="checkbox"/> SI <input checked="" type="checkbox"/> NO	CANTIDAD DESCONTADA	

5.3.- USO DE SUELO Y DESTINO (S) CONTEMPLADO (S) PERMISO ANTERIOR Y USO DE SUELO Y DESTINO (S) CONTEMPLADO(S) EN LA AMPLIACIÓN

TIPO DE USO	Residencial ART. 2.1.25. OGUC	Equipamiento ART. 2.1.33 OGUC	Act. Productivas ART. 2.1.28 OGUC	Infraestructura ART. 2.1.29 OGUC	Área Verde ART. 2.1.31 OGUC	Espacio Público ART. 2.1.30 OGUC
CLASE / DESTINO PERMISO ANTERIOR	VIVIENDA					
CLASE / DESTINO AMPLIACIÓN	VIVIENDA					
ACTIVIDAD PERMISO ANTERIOR						
ACTIVIDAD AMPLIACIÓN						
ESCALA PERMISO(S) ANTERIOR (ART. 2.1.36. OGUC)						
ESCALA INCLUIDA AMPLIACIÓN (ART. 2.1.36. OGUC)						

5.4.- PROTECCIONES OFICIALES

<input checked="" type="checkbox"/> NO <input type="checkbox"/> MONUMENTO NACIONAL <input type="checkbox"/> ZT <input type="checkbox"/> MH <input type="checkbox"/> SANTUARIO DE LA NATURALEZA <input type="checkbox"/> SI, ESPECIFICAR <input type="checkbox"/> ZCH <input type="checkbox"/> ICH <input type="checkbox"/> ZOIT <input type="checkbox"/> OTRO, ESPECIFICAR	
---	--

5.5.- FORMA DE CUMPLIMIENTO ARTÍCULO 70° LGUC (*)

<input type="checkbox"/> CESIÓN <input checked="" type="checkbox"/> APORTE <input type="checkbox"/> OTRO ESPECIFICAR	
--	--

(*) SOLO EN CASO DE PROYECTOS QUE CONLLEVEN CRECIMIENTO URBANO POR DENSIFICACION (exigible conforme a plazos del Artículo primero transitorio de la Ley N° 20.958)

5.6.- CÁLCULO PRELIMINAR DEL PORCENTAJE DE CESIÓN DE LA AMPLIACIÓN (sólo en casos de proyectos de crecimiento urbano por densificación) Exigible conforme a plazos del Artículo primero transitorio de la Ley N° 20.958 (artículo 2.2.5. Bis OGUC)

PROYECTO	PORCENTAJE PRELIMINAR DE CESIÓN
(a) <input checked="" type="checkbox"/> CON DENSIDAD DE OCUPACIÓN HASTA 8.000 Personas/Hectárea	(DENSIDAD DE OCUPACIÓN) $\frac{19,46}{2.000} \times 11 = 0,11\%$
(b) <input type="checkbox"/> CON DENSIDAD DE OCUPACIÓN SOBRE 8.000 Personas/Hectárea	44%

Nota 1: En el proyecto de Obra Menor, Ampliación menor a 100 m2, se debe efectuar el cálculo solo de la presente Ampliación.
 Nota 2: Para calcular la Densidad de Ocupación, se debe considerar la carga de ocupación (según art. 4.2.4. de la OGUC) que se incrementa en el o los terrenos del proyecto, sin considerar en el cálculo, la cantidad de personas que ocupaban las edificaciones existentes, incluso si estas fuesen demolidas para materializar el proyecto. Sólo podrá descontarse la carga de ocupación de edificaciones a demoler, en los casos que el permiso de demolición se solicite en forma conjunta con la solicitud de permiso de edificación, y se adjunten los antecedentes respectivos a dicha solicitud, conforme al inciso final del artículo 5.1.6. y al inciso tercero del artículo 5.1.4., ambos de la O.G.U.C
 Nota 3: La Densidad de Ocupación, se obtiene de la siguiente fórmula: (Art. 2.2.5. Bis OGUC)

(carga de ocupación del proyecto calculada según el art. 4.2.4 de la OGUC) X 10.000 Superficie del terreno (que considera el terreno mas la superficie exterior hasta el eje del espacio público adyacente existente o previsto en el IPT hasta un máximo de 30 m)

5.7.- CÁLCULO ACUMULADO CON CESIONES O APORTE DE PERMISO(S) ANTERIOR(ES) (Art. 2.2.5. Bis C. de la OGUC)

PERMISO N°	DE FECHA	PORCENTAJES DE CESIÓN O APORTE EFECTIVAMENTE EFECTUADOS
PRESENTE AMPLIACIÓN (a) o (b) del cuadro 5.6		0,11%
(c) TOTAL DE CESIONES O APORTES ACUMULADOS		0,11%

5.8.- PORCENTAJE FINAL DE CESIÓN (Art. 2.2.5. Bis C de la OGUC)

(d) PORCENTAJE FINAL DE LA CESIÓN DE LA PRESENTE AMPLIACIÓN	0,11%
---	-------

El porcentaje final de cesión corresponderá al porcentaje preliminar (letras(a) o (b)) de cuadro 5.6 anterior, salvo que dicho porcentaje, sumado a los efectivamente efectuados en permisos anteriores (letra (c) del cuadro 5.7) supere el 44%. En este último caso, el porcentaje preliminar deberá rebajarse hasta que el acumulado sea de 44%.

5.9.- CÁLCULO DEL APORTE (EN LOS CASOS QUE CORRESPONDA)

(e) AVALÚO FISCAL VIGENTE A LA FECHA DE LA SOLICITUD DE LA MODIFICACIÓN CORRESPONDIENTE AL O LOS TERRENOS (NO SE DEBE INCLUIR VALOR DE EDIFICACIONES EXISTENTES)	\$159.489.915	(f) PORCENTAJE DE BENEFICIO POR CONSTRUCTIBILIDAD	
\$159.489.915	X	0,11%	= \$175.439
(g) AVALÚO FISCAL INCREMENTADO, CORRESPONDIENTE AL O LOS TERRENOS ((E) + ((E) X (F)))		% DE CESIÓN ((D))	= APORTE EQUIVALENTE EN DINERO ((G) X (D))

(*) El Avalúo Fiscal debe incrementarse en la misma proporción que el aumento de constructibilidad obtenido por una beneficio normativo (inciso 2° art. 2.2.5. Bis C. OGUC)

5.10.- INCENTIVOS NORMATIVOS DEL IPT, A LOS QUE SE ACOGE EL PROYECTO

(Art.184 LGUC)

BENEFICIO		CONDICIÓN PARA OPTAR AL BENEFICIO:	
BENEFICIO		CONDICIÓN PARA OPTAR AL BENEFICIO:	
BENEFICIO		CONDICIÓN PARA OPTAR AL BENEFICIO:	

5.11.- DISPOSICIONES ESPECIALES A QUE SE ACOGE EL PROYECTO

<input type="checkbox"/> D.F.L.- N°2 DE 1959	<input type="checkbox"/> LEY N° 19.537 COPROPIEDAD INMOBILIARIA
<input type="checkbox"/> PROYECCIÓN SOMBRAS ART. 2.6.11. OGUC	<input type="checkbox"/> ART. 2.4.1. OGUC INCISO SEGUNDO
<input type="checkbox"/> OTRO ; ESPECIFICAR	

Art 6° letra L- D.S. N° 167 de 2016 MTT

5.12.- NÚMERO DE UNIDADES TOTALES POR DESTINO

VIVIENDAS	BODEGAS	OFICINAS	LOCALES COMERCIALES	OTRO: ESPECIFICAR N°	TOTAL UNIDADES
1					1
ESTACIONAMIENTO para automóviles		Otros Estacionamientos exigidos (IPT):	Especificar	Cantidad	Especificar
ESTACIONAMIENTO para bicicletas					

6.- PERMISO(S) ANTERIOR(ES)**RECEPCIÓN DEFINITIVA**

(INDICAR TOTAL O PARCIAL)

TIPO PERMISO	N°	FECHA	TIPO	N°	FECHA
--------------	----	-------	------	----	-------

7.- OTRAS AUTORIZACIONES O PERMISOS (Que se otorgan en conjunto, Inciso tercero Art. 5.1.4 de la OGUC).

TIPO DE SOLICITUD	PERMISO N°	FECHA
<input type="checkbox"/> DEMOLICIÓN		
<input type="checkbox"/> OTRAS (especificar)		

8.- CLASIFICACIÓN DE LA CONSTRUCCIÓN

CLASIFICACIÓN	M ²	%(*)	VALOR M ² (**)	CLASIFICACIÓN	M ²	%(*)	VALOR m ² (**)
G3	21,31	1,5%	183.954				

(*) El 100% corresponde a la superficie edificada total que se calcula según Tabla de Costos Unitarios MINVU
 (**) Valor de la tabla de Costos Unitarios MINVU vigente a la fecha de ingreso de la solicitud.

9.- DERECHOS MUNICIPALES

(a) PRESUPUESTO (Calculado con Tabla Costos Unitarios MINVU)	\$ 13.748.060
(b) SUBTOTAL DERECHOS MUNICIPALES [(a) x (1,5% N°2 del Art. 130 LGUC)]	\$ 157.081
(c) DESCUENTO 30% CON INFORME DE REVISOR INDEPENDIENTE [(b) x (30%)]	\$ 0
(d) DESCUENTO MONTO CONSIGNADO AL INGRESO SOLICITUD	\$ 0
TOTAL DERECHOS A PAGAR [(b)-(c)-(d)]	\$ 157.081
GIRO DE INGRESO MUNICIPAL NÚMERO	6603698
fecha:	09-03-2026

10.- GLOSARIO

D.F.L.: Decreto con Fuerza de Ley

D.S.: Decreto Supremo

EISTU: Estudio de Impacto Sistema Transporte Urbano

GIM: Giro de Ingreso Municipal

ICH: Inmueble de Conservación Histórica

IMIV: Informe de Mitigación de Impacto Vial

INE: Instituto Nacional de Estadísticas

I.P.T.: Instrumento de Planificación Territorial

LGUC: Ley General de Urbanismo y Construcciones

MH: Monumento Histórico

MINAGRI: Ministerio de Agricultura

MINVU: Ministerio de Vivienda y Urbanismo

MTT: Ministerio de Transportes y Telecomunicaciones

OGUC: Ordenanza General de Urbanismo y Construcciones

SAG: Servicio Agrícola y Ganadero

SEREMI: Secretaria Regional Ministerial

SEIM: Sistema de Evaluación de Impacto en Movilidad

ZCH: Zona de Conservación Histórica

ZOIT: Zona de Interés Turístico

ZT: Zona Típica

NOTAS: (SOLO PARA SITUACIONES ESPECIALES)**PERMISO DE OBRA MENOR- AMPLIACIÓN HASTA 100 M2 N° 41-A/2026**

- 1) ESTE PERMISO DEBERÁ PERMANECER EN OBRA, PARA SER EXHIBIDO A LOS INSPECTORES DE LA DOM CADA VEZ QUE SEA NECESARIO, ART. 5.1.16 O.G.U.C.
- 2) EN ATENCIÓN AL ART. 116 DE LA L.G.U.C, LA PRESENTE APROBACIÓN SE HA REALIZADO RESPECTO AL CUMPLIMIENTO DE LAS NORMAS URBANÍSTICAS APLICADAS AL PROYECTO, DEJANDO RADICADA LA RESPONSABILIDAD DE REVISIÓN Y DEL CUMPLIMIENTO DE LAS DEMÁS DISPOSICIONES LEGALES Y REGLAMENTARIAS VIGENTES AL ARQUITECTO PROYECTISTA Y DEMÁS PROFESIONALES QUE INTERVIENEN EN ÉL.
- 3) DESDE EL INICIO Y DURANTE EL TRANSCURSO DE LA OBRA, EL CONSTRUCTOR A CARGO DEBERÁ MANTENER EL LIBRO DE OBRAS A QUE SE REFIERE EL ART. 1.2.7 O.G.U.C. Y DISPONER DE LAS MEDIDAS DE GESTIÓN Y CONTROL DE CALIDAD A QUE SE REFIERE EL ART. 1.2.9 Y 5.8.3 O.G.U.C.
- 4) DURANTE LA EJECUCIÓN DE LA OBRA DEBERÁ MANTENER EN BUEN ESTADO LAS VEREDAS QUE ENFRENTAN AL PREDIO, ASÍ COMO LOS ACCESOS DE CAMIONES.
- 5) PARA SU RECEPCIÓN FINAL LAS OBRAS DEBERÁN AJUSTARSE A LOS PLANOS, EETT Y EMPLAZAMIENTOS APROBADOS.
- 6) NINGUNA OBRA PODRÁ SER HABITADA O DESTINADA A USO ALGUNO ANTES DE SU RECEPCIÓN DEFINITIVA PARCIAL O TOTAL, ART. 5.2.7 O.G.U.C.
- 7) **PREVIO A LA RECEPCIÓN FINAL DEBERÁ CANCELAR \$ 175.439.- CORRESPONDIENTE A LA LEY N° 20.958 DE APORTES AL ESPACIO PÚBLICO.**

SRN/CSA/DCS

**FIRMADO CON FIRMA ELECTRÓNICA AVANZADA****SERGIO ROBERTO RUMINOT NUÑEZ**
DIRECTOR DE OBRAS (S)

10-03-2026 15:59:02

**CERTIFICADO DE RECEPCIÓN DEFINITIVA DE OBRA MENOR
MODIFICACIÓN EDIFICACIONES EXISTENTES
QUE NO ALTEREN SU ESTRUCTURA**



DIRECCIÓN DE OBRAS - Municipalidad de Providencia

REGIÓN: METROPOLITANA

NÚMERO DE CERTIFICADO
80
FECHA
02/04/2026
ROL S.I.I.
00025-186

VISTOS:

- A) Las atribuciones emanadas del Art. 24 de la Ley Orgánica Constitucional de Municipalidades.
- B) Las disposiciones de la Ley General de Urbanismo y Construcciones en especial el Art.144, su ordenanza General, y el instrumento de planificación territorial.
- C) Las disposiciones del artículo 7° de la Ley N° 18.168, Ley General de Telecomunicaciones, tratándose de proyectos de Modificación de edificaciones existentes que no alteren su estructura, que correspondan a proyectos inmobiliarios que deban registrarse en el registro de proyectos inmobiliarios RPI.
- D) La solicitud de recepción definitiva de Obra Menor debidamente suscrita por el propietario y arquitecto correspondiente al expediente N° **298/2026** ingresada con fecha **20/03/2026**
- E) El informe del arquitecto que señala que las obras se han ejecutado conforme al permiso aprobado, incluidas sus modificaciones.
- F) El informe del Revisor Independiente, cuando lo hubiere, que certifica que las obras de edificación se ejecutaron conforme al permiso aprobado.
- G) El informe del Inspector Técnico de Obra que señala que la obra se construyó conforme a las normas técnicas de construcción aplicables y al permiso, incluidas sus modificaciones. (cuando la obra hubiere contando con tal profesional)
- H) La Declaración Jurada del Constructor a cargo de la obra, donde afirma que las medidas de Gestión y Control de Calidad fueron aplicadas.
- I) Los antecedentes que comprenden el expediente N° **1314/2025**.
- J) Los antecedentes exigidos a los Art. 5.2.5. y 5.2.6. de la Ordenanza General de Urbanismo y Construcciones.
- K) Que se da cumplimiento al Art. 70 de la LGUC de la siguiente forma (en el caso de proyectos que conlleven crecimiento urbano por densificación, es exigible solo a partir del plazo establecido en el Artículo primero transitorio de la Ley N° 20.958):

Crecimiento Urbano por Densificación	
<input type="checkbox"/> CESIÓN DE TERRENO (*)	
<input type="checkbox"/> APORTE EN DINERO (**). (Canceló siguiente monto:)	según (GIM y fecha)
<input type="checkbox"/> OTRO (ESPECIFICAR)	

(*) En este caso las cesiones contempladas en el proyecto se perfeccionan al momento de la presente Recepción Definitiva, conforme al Art. 2.2.5. Bis de la OGUC, salvo que se trate de condominios con áreas afectas a declaratoria de utilidad pública, en cuyo caso, dichas cesiones se perfeccionarán al momento de la recepción de las obras de urbanización.

(**) El pago debe realizarse en forma previa a la recepción. En caso de recepciones parciales, el pago debe ser proporcional a la densidad de ocupación de la parte que se recibe.

RESUELVO:

- 1.- Otorgar Certificado de Recepción Definitiva **TOTAL** de la obra menor, modificaciones de edificación existente que no alteren su estructura, destinada a **OFICINA** ubicada en calle/avenida/camino **FRANCISCO NOGUERA N° 42 OFICINA 101 Y 102** Lote N° manzana localidad o loteo sector **URBANO** de conformidad a los planos y antecedentes timbrados por esta DOM que forman parte del presente certificado, que incluye modificaciones de m² de la edificación existente de una superficie edificada total de m², y las obras de mitigación contempladas en el que fueron , según consta en de fecha .
- 2.- Dejar constancia: Que la presente recepción se otorga amparado en las siguientes autorizaciones especiales:
Plazos de la autorización:
- 3.- Antecedentes del Proyecto:
NOMBRE DEL PROYECTO: **OBRA MENOR**

3.1 .- DATOS DEL PROPIETARIO

NOMBRE O RAZÓN SOCIAL DEL PROPIETARIO		R.U.T.	
ABRAMOVICZ Y CIA LTDA.		86.346.000-K	
REPRESENTANTE LEGAL DEL PROPIETARIO		R.U.T.	
-----		-----	
DIRECCIÓN: Nombre de la vía	N°	Local/Of/Depto	Localidad
-----	-----	-----	-----
COMUNA	CORREO ELECTRÓNICO	TELÉFONO FIJO	TELÉFONO CELULAR
-----	-----	-----	-----
PERSONERÍA DEL REPRESENTANTE LEGAL	SE ACREDITÓ MEDIANTE ESCRITURA PUBLICA NOTARIO LUIS AZOCAR		
ALVAREZ DE FECHA 09-10-1979			

3.2.- INDIVIDUALIZACIÓN DE LOS PROFESIONALES

NOMBRE O RAZÓN SOCIAL de la Empresa del ARQUITECTO (cuando corresponda)	R.U.T.	
-----	-----	
NOMBRE DEL PROFESIONAL ARQUITECTO RESPONSABLE	R.U.T.	
CONSTANZA GODOY RIVERA	[REDACTED]	
NOMBRE DEL CONSTRUCTOR	R.U.T.	
-----	-----	
NOMBRE O RAZÓN SOCIAL DEL INSPECTOR TÉCNICO DE OBRAS (cuando corresponda)	INSCRIPCIÓN REGISTRO	
	CATEGORÍA	N°
-----	-----	-----
NOMBRE DEL REVISOR INDEPENDIENTE (cuando corresponda)	REGISTRO	CATEGORÍA
-----	-----	-----

4.- CARACTERÍSTICAS PRINCIPALES DE LA RECEPCIÓN DEL PROYECTO DE OBRA MENOR DE MODIFICACION DE EDIFICACION EXISTENTE QUE NO ALTEREN SU ESTRUCTURA

4.1 ANTECEDENTES DEL PERMISO

PERMISO QUE SE RECIBE	NUMERO	FECHA	SUP. TOTAL (m²)
OBRA MENOR	50	26/10/2026	

MODIFICACIONES MENORES (Art. 5.2.8. O.G.U.C.) (Especificar)			
RECEPCIÓN PARCIAL	<input type="checkbox"/> SI <input checked="" type="checkbox"/> NO	SUPERFICIE MODIFICADA	DESTINO
PARTE A RECIBIR			
BREVE DESCRIPCIÓN DE LAS OBRAS			

5.- ANTECEDENTES QUE SE ADJUNTARON

(Artículos 5,2,5., 5,2,6., 5,9,3., 5,9,4., 5,9,6., y 5,9,7, de la OGUC)

DOCUMENTOS	
<input checked="" type="checkbox"/>	Informe del Arquitecto que certifique que las obras se han ejecutado conforme al permiso aprobado, incluidas sus modificaciones (según inciso segundo Art. 144 LGUC)
<input type="checkbox"/>	Informe del Revisor independiente, si lo hubiere, que certifique que las obras se han ejecutado conforme al permiso aprobado, incluidas sus modificaciones (según inciso segundo Art. 144 LGUC)
<input type="checkbox"/>	Informe del Inspector Técnico de Obras, si corresponde, que señale que las obras se ejecutaron conforme a las normas técnicas de construcción aplicables a la ejecución de la obra y al permiso de construcción aprobado, incluidas sus modificaciones (según inciso segundo Art. 144 LGUC).
<input checked="" type="checkbox"/>	Declaración jurada simple del constructor a cargo de la obra, afirmando que las medidas de gestión y de control de calidad fueron aplicadas (según inciso tercero Art. 143 de la LGUC)
<input checked="" type="checkbox"/>	Libro de obras
<input type="checkbox"/>	Copia del Plan de evacuación ingresado al cuerpo de bomberos respectivo (según inciso tercero Art. 144 LGUC)
<input type="checkbox"/>	Informe favorable del proyectista de telecomunicaciones y Registro de las mediciones de los puntos de la RIT, si corresponde
<input type="checkbox"/>	Resolución de calificación ambiental favorable del proyecto, cuando proceda según Art. 25 bis de la Ley 19.300
<input checked="" type="checkbox"/>	Fotocopia patente municipal al día del Arquitecto y demás profesionales que concurren con informes o nuevos antecedentes
<input type="checkbox"/>	Certificado de inscripción vigente del Revisor Independiente, cuando proceda
<input type="checkbox"/>	Certificado de inscripción vigente del Inspector Técnico de Obra, cuando proceda
<input type="checkbox"/>	Documentos actualizados, cuando corresponda según inciso cuarto Art. 5.2.6. de la OGUC
<input type="checkbox"/>	Documentación que acredite la ejecución de las medidas correspondientes o boletas bancarias o póliza de seguro que garantice las acciones contenidas en el EISTU, IMIV o IVB, según corresponda
<input type="checkbox"/>	Comprobante de pago de aporte o la ejecución o garantía de los estudios, proyectos, obras y medidas en los casos de crecimiento urbano por densificación según corresponda, (Exigible conforme al plazo establecido en el Artículo primero transitorio de la Ley N° 20,958)

<input type="checkbox"/>	Comprobante Total de Derechos Municipales en caso de haber convenio de pago
<input type="checkbox"/>	Otros(indicar)

CERTIFICADOS	INSTALADOR O RESPONSABLE	ORG. EMISOR	Nº CERT.	FECHA
<input checked="" type="checkbox"/> Certificado de dotación de agua potable y alcantarillado emitido por la empresa de servicios sanitarios o por la autoridad sanitaria, según corresponda	MARCELO FAUNDEZ P.	AGUAS ANDINAS	1-9EXD1V6	19.02.2026
<input checked="" type="checkbox"/> Documentos a que se refieren los Art. 5.9.2. y 5.9.3. de la OGUC de instalaciones eléctricas interiores e instalaciones interiores de gas, cuando proceda	NICOLAS VILCHES S.	SEC	843560	16.06.2025
<input type="checkbox"/> Declaración de instalaciones eléctricas de calefacción, central de agua caliente y aire acondicionado, emitida por el instalador, cuando proceda				
<input type="checkbox"/> Certificado de ensaye de los hormigones y otros materiales empleados en la obra, según proceda				
<input type="checkbox"/> Certificado que señale la reposición de los pavimentos y obras de ornato existentes con anterioridad al otorgamiento del permiso, en el espacio público que enfrenta al predio. (Cuando corresponda. Ver Circulares DDU 326 y 384)				
<input type="checkbox"/> Certificado que acredita que Proyecto de Edificación se encuentra registrado en el Registro de Proyectos Inmobiliarios (RPI), señalado en el decreto N° 167 de 2016, reglamento de la Ley N° 20,808 (Cuando corresponda)				

PLANOS
<input type="checkbox"/> Planos correspondientes al proyecto de Telecomunicaciones
<input type="checkbox"/> Plano de evacuación, integrante del Plan de evacuación (cuando corresponda)

6.- MODIFICACIONES MENORES (ART: 5.2.8. O.G.U.C.)

LISTADO DE PLANOS QUE SE REEMPLAZAN, SE AGREGAN O ELIMINAN	
PLANO Nº	CONTENIDO

7.- GLOSARIO

- | | | |
|--|--|--|
| D.F.L.: Decreto con Fuerza de Ley | I.P.T.: Instrumento de Planificación Territorial | SAG: Servicio Agrícola y Ganadero |
| D.S.: Decreto Supremo | LGUC: Ley General de Urbanismo y Construcciones | SEREM: Secretaria Regional Ministerial |
| EISTU: Estudio de Impacto Sistema Transporte Urbano | MH: Monumento Histórico | SEIM: Sistema de Evaluación de Impacto en Movilidad |
| GIM: Giro de Ingreso Municipal | MINAGRI: Ministerio de Agricultura | ZCH: Zona de Conservación Histórica |
| ICH: Inmueble de Conservación Histórica | MINVU: Ministerio de Vivienda y Urbanismo | ZOIT: Zona de Interés Público |
| IMIV: Informe de Mitigación de Impacto Vial | MTT: Ministerio de Transportes y Telecomunicaciones | ZT: Zona Típica |
| INE: Instituto Nacional de Estadísticas | OCUG: Ordenanza General de Urbanismo y Construcciones | |

NOTA: (SOLO PARA SITUACIONES ESPECIALES DEL CERTIFICADO)

CERTIFICADO DE RECEPCIÓN DEFINITIVA DE OBRAS DE EDIFICACIÓN - MODIFICACIÓN EDIFICACIONES EXISTENTES QUE NO ALTEREN SU ESTRUCTURA N° 80/2026

1) LA PRESENTE RECEPCIÓN DEFINITIVA NO AUTORIZA NINGÚN TIPO DE PUBLICIDAD, CUYA AUTORIZACIÓN DEBERÁ SER CURSADA POR EL DEPARTAMENTO RESPECTIVO. TAMPOCO SE AUTORIZA LA OCUPACIÓN DE UN BIEN NACIONAL DE USO PÚBLICO BNUP.

2) EL CUMPLIMIENTO DEL TOTAL DE LAS NORMAS DESCRITAS EN LA ORDENANZA GENERAL DE URBANISMO Y CONSTRUCCIÓN ES DE EXCLUSIVA RESPONSABILIDAD DEL ARQUITECTO PROYECTISTA, EN SU RESPECTIVO CAMPO Y ESPECIALIDAD, SEGÚN LO DESCRITO EN LA DDU 273 NUMERAL 2.

3) EL ARTÍCULO 142 DE LA LEY GENERAL DE URBANISMO Y CONSTRUCCIÓN, LOS FUNCIONARIOS MUNICIPALES Y CUERPO DE BOMBEROS TENDRÁN LIBRE ACCESO A TODA OBRA DE EDIFICACIÓN Y URBANIZACIÓN QUE SE EJECUTAN EN LA COMUNA, PARA EJERCER LAS INSPECCIONES QUE SEAN NECESARIAS.

SRN/CSA/LGR



FIRMADO CON FIRMA ELECTRÓNICA AVANZADA

SERGIO ROBERTO RUMINOT NUÑEZ
DIRECTOR DE OBRAS (S)

02/04/2026 18:58:06



PERMISO DE OBRA MENOR
MODIFICACIÓN DE EDIFICACIONES EXISTENTES
QUE NO ALTEREN SU ESTRUCTURA
DIRECCIÓN DE OBRAS - Municipalidad de Providencia

NÚMERO DE RESOLUCIÓN	81
FECHA DE APROBACIÓN	10/03/2026
ROL S.I.I.	04005-009

REGIÓN: METROPOLITANA

VISTOS:

- A) Las atribuciones emanadas del Art. 24 de la Ley Orgánica Constitucional de Municipalidades,
- B) Las disposiciones de la Ley General de Urbanismo y Construcciones en especial el Art. 116, su Ordenanza General, y el Instrumento de Planificación Territorial.
- C) La Solicitud de Aprobación, los planos y demás antecedentes debidamente suscritos por el propietario y los profesionales correspondientes al expediente N° 1343/2025 ingresada con fecha 28/11/2025.
- D) El Certificado de Informaciones Previas N° 2363 de fecha 02/09/2025
- E) El Informe Favorable de Revisor Independiente N° de fecha (cuando corresponda)
- F) Documento que acredita el cumplimiento de informes de mitigación de impactos al sistema de movilidad (En caso que sea obligatorio elaborar un IMIV):

- Resolución N° _____ de fecha _____ emitido por _____ que aprueba el IMIV.
- Certificado N° _____ de fecha _____ emitido por _____ que implica silencio positivo, o el
- Certificado N° 1554 de fecha 10/02/2026 emitido por SEIM que acredita que el proyecto no requiere

IMIV. (Según N° 16 del Art. 5.1.6. OGUC -exigible conforme a plazos del Artículo primero transitorio de la Ley N° 20.958-, no se puede conceder el presente permiso si no se acompaña alguno de estos documentos)

G) Otros, (especificar) .

RESUELVO:

- 1.- Conceder permiso para modificar sin alterar la estructura, en m², con una superficie total de permiso original de m² y que no se ve alterado por este permiso, de pisos de altura, destinado a OFICINA ubicado en calle/avenida/camino TEGUALDA N° 1364 Lote N° manzana localidad o loteo sector URBANO Zona UR - ZEP AE del Plan Regulador COMUNAL aprobando los planos y demás antecedentes, que forman parte de la presente autorización mencionados en la letra C de los VISTOS de este permiso.
- 2.- Dejar constancia que la obra que se aprueba NO APLICA los beneficios de D.F.L.-N°2 de 1959.

3 ANTECEDENTES DEL PROYECTO

3.1 DATOS DEL PROPIETARIO

NOMBRE O RAZÓN SOCIAL DEL PROPIETARIO			R.U.T.	
FELIPE SIMIAN FERNANDEZ			[REDACTED]	
REPRESENTANTE LEGAL DEL PROPIETARIO			R.U.T.	
_____			_____	
DIRECCIÓN: Nombre de la Vía		N°	Local/Of/Depto	Localidad
[REDACTED]		[REDACTED]	[REDACTED]	[REDACTED]
COMUNA	CORREO ELECTRÓNICO	TELÉFONO FIJO	TELÉFONO CELULAR	
[REDACTED]	[REDACTED]	[REDACTED]	[REDACTED]	
PERSONERÍA DEL REPRESENTANTE LEGAL		SE ACREDITÓ MEDIANTE _____ DE FECHA _____ Y REDUCIDA A ESCRITURA PÚBLICA CON FECHA _____ ANTE EL NOTARIO SR(A) _____		

3.2.- INDIVIDUALIZACIÓN DE LOS PROFESIONALES

NOMBRE O RAZÓN SOCIAL de le Empresa del ARQUITECTO (cuando corresponda)		R.U.T.	
_____		_____	
NOMBRE DEL PROFESIONAL ARQUITECTO RESPONSABLE		R.U.T.	
ALEJANDRA RAMIREZ GUTIERREZ		[REDACTED]	
NOMBRE DEL CONSTRUCTOR (*)		R.U.T.	
ALEJANDRA RAMIREZ GUTIERREZ		[REDACTED]	
NOMBRE DEL INSPECTOR TÉCNICO DE OBRA (cuando corresponda según incisos 4 y 5 del Art. 143 LGUC)(*)		INSCRIPCIÓN REGISTRO	
_____		CATEGORÍA	N°
_____		_____	_____
NOMBRE DEL REVISOR INDEPENDIENTE		REGISTRO	CATEGORÍA
_____		_____	_____

4.- CARACTERÍSTICAS PROYECTO DE OBRA MENOR MODIFICACIONES SIN ALTERAR SU ESTRUCTURA

EDIFICIOS DE USO PÚBLICO (original con modificación)	<input type="checkbox"/> TODO <input type="checkbox"/> PARTE <input checked="" type="checkbox"/> NO ES EDIFICIO DE USO		
AUMENTO EN LA CARGA DE OCUPACIÓN TOTAL QUE GENERA LA MODIFICACIÓN (personas) según artículo 4.2.4 OGUC.	0	DENSIDAD DE OCUPACIÓN DE LA MODIFICACIÓN (personas/hectárea)	0,00

4.1.- DESCRIPCIÓN DE LAS OBRAS

BREVE DESCRIPCIÓN DE LAS OBRAS	ADECUACIÓN DE BODEGA A SALA DE DESCANSO		
TIPO DE OBRAS	EMPLAZADAS EN:		
	PISO	SECTOR	
INTERIORES	1	BODEGA/ SALA DE DESCANSO	

4.2.- SUPERFICIES

SUPERFICIE TOTAL DEL PREDIO (m²)	
----------------------------------	--

4.3.- PROTECCIONES OFICIALES

<input checked="" type="checkbox"/> NO	<input type="checkbox"/> MONUMENTO	<input type="checkbox"/> ZT	<input type="checkbox"/> MH	<input type="checkbox"/> SANTUARIO DE LA NATURALEZA
<input type="checkbox"/> SI, ESPECIFICAR	<input type="checkbox"/> ZCH	<input type="checkbox"/> ICH	<input type="checkbox"/> ZOIT	<input type="checkbox"/> OTRO, ESPECIFICAR

4.4.- CÁLCULO PRELIMINAR DEL PORCENTAJE DE CESIÓN DE LA MODIFICACIÓN (sólo en casos de proyectos de crecimiento urbano por densificación)
Exigible conforme a plazos del Artículo primero transitorio de la Ley N° 20.958 (artículo 2.2.5. Bis OGUC)

PROYECTO	PORCENTAJE PRELIMINAR DE CESIÓN
(a) <input checked="" type="checkbox"/> CON DENSIDAD DE OCUPACIÓN HASTA 8.000 Personas / Hectárea	(DENSIDAD DE OCUPACIÓN) 0,00 / 2000 X 11 = 0,00% %
(b) <input type="checkbox"/> CON DENSIDAD DE OCUPACIÓN SOBRE 8.000 Personas / Hectárea	44%

Nota 1: En el proyecto de Obra Menor, Modificación sin alterar la estructura, se debe efectuar el cálculo solo de la presente Modificación
 Nota 2: Para calcular la Densidad de Ocupación, se debe considerar la carga de ocupación (según art. 4.2.4. de la OGUC) que se incrementa en el o los terrenos del proyecto, sin considerar en el cálculo, la cantidad de personas que ocupaban las edificaciones existentes, incluso si estas fuesen demolidas para materializar el proyecto. Sólo podrá descontarse la carga de ocupación de edificaciones a demoler, en los casos que el permiso de demolición se solicite en forma conjunta con la solicitud de permiso de edificación, y se adjunten los antecedentes respectivos a dicha solicitud, conforme al inciso final del artículo 5.1.6. y al inciso tercero del artículo 5.1.4., ambos de la O.G.U.C.
 Nota 3: La Densidad de Ocupación, se obtiene de la siguiente fórmula: (Art. 2.2.5. Bis OGUC)

(carga de ocupación del proyecto calculada según el art. 4.2.4 de la OGUC) X 10.000 / Superficie del terreno (que considera el terreno mas la superficie exterior hasta el eje del espacio público adyacente existente o previsto en el IPT hasta un máximo de 30 m)

4.5.- CÁLCULO ACUMULADO CON CESIONES O APOORTE DE PERMISO(S) ANTERIOR(ES) (Art. 2.2.5. Bis C. de la OGUC)

PERMISO N°	DE FECHA	PORCENTAJES DE CESIÓN O APOORTE EFECTIVAMENTE EFECTUADOS
PRESENTE MODIFICACIÓN (a) o (b) del cuadro 4.4	-	0,00%
(c) TOTAL DE CESIONES O APORTES ACUMULADOS		0,00%

4.6.- PORCENTAJE FINAL DE CESIÓN (Art. 2.2.5. Bis C de la OGUC)

(d) PORCENTAJE FINAL DE LA CESIÓN DE LA PRESENTE MODIFICACIÓN	0,00%
---	-------

El porcentaje final de cesión corresponderá al porcentaje preliminar (letras(a) o (b)) de cuadro 4.4 anterior, salvo que dicho porcentaje, sumado a los efectivamente efectuados en permisos anteriores (letra (c) del cuadro 4.5) supere el 44%. En este último caso, el porcentaje preliminar deberá rebajarse hasta que el acumulado sea de 44%.

4.7.- CÁLCULO DEL APOORTE (EN LOS CASOS QUE CORRESPONDA)

(e) AVALÚO FISCAL VIGENTE A LA FECHA DE LA SOLICITUD DE LA MODIFICACIÓN, CORRESPONDIENTE AL O LOS TERRENOS (NO SE DEBE INCLUIR VALOR DE EDIFICACIONES EXISTENTES)	\$0	(f) PORCENTAJE DE BENEFICIO POR CONSTRUCTIBILIDAD	
(g) AVALÚO FISCAL INCREMENTADO AL O LOS TERRENOS(*) [(e) + ((e) x (f))]	X	0,00% % FINAL DE CESIÓN [(d)]	= APOORTE EQUIVALENTE EN DINERO [(g) x (d)]

(*) El Avalúo Fiscal debe incrementarse en la misma proporción que el aumento de constructibilidad obtenido por una beneficio normativo (inciso 2° art. 2.2.5. Bis C. OGUC)

5.- DERECHOS MUNICIPALES

(a)	PRESUPUESTO (Aportado por el profesional competente que proyectó las obras)		\$ 638.075
(b)	SUBTOTAL DERECHOS MUNICIPALES [(a) x (1,0% N° 3 del Art. 130 LGUC)]	%	\$ 6.381
(c)	DESCUENTO 30% CON INFORME DE REVISOR INDEPENDIENTE [(b) x (30%)]	(-)	\$ 0
(d)	DESCUENTO MONTO CONSIGNADO AL INGRESO SOLICITUD	(-)	\$ 0
TOTAL DERECHOS A PAGAR [(b)-(c)-(d)]			\$ 13.908
GIRO DE INGRESO MUNICIPAL NÚMERO		6604126	FECHA
			10/03/2026

6.- GLOSARIO

D.F.L.: Decreto con Fuerza de Ley	I.P.T.: Instrumento de Planificación Territorial	SAG: Servicio Agrícola y Ganadero
D.S.: Decreto Supremo	LGUC: Ley General de Urbanismo y Construcciones	SEREMI: Secretaria Regional Ministerial
EISTU: Estudio de Impacto Sistema Transporte Urbano	MH: Monumento Histórico	SEIM: Sistema de Evaluación de Impacto en Movilidad
GIM: Giro de Ingreso Municipal	MINAGRI: Ministerio de Agricultura	ZCH: Zona de Conservación Histórica
ICH: Inmueble de Conservación Histórica	MINVU: Ministerio de Vivienda y Urbanismo	ZOIT: Zona de Interés Turístico
IMIV: Informe de Mitigación de Impacto Vial	MTT: Ministerio de Transportes y Telecomunicaciones	ZT: Zona Típica
INE: Instituto Nacional de Estadísticas	OCUG: Ordenanza General de Urbanismo y Construcciones	

NOTA: (SOLO PARA SITUACIONES ESPECIALES)

PERMISO DE OBRA MENOR- MODIFICACION SIN ALTERAR SU ESTRUCTURA N° 81/2026

EL PRESENTE PERMISO AUTORIZA LA ADECUACIÓN DE BODEGA A SALA DE DESCANSO

1) ESTE PERMISO DEBERÁ PERMANECER EN OBRA, PARA SER EXHIBIDO A LOS INSPECTORES DE LA DOM CADA VEZ QUE SEA NECESARIO, ART. 5.1.16 O.G.U.C.

2) EN ATENCIÓN AL ART. 116 DE LA L.G.U.C, LA PRESENTE APROBACIÓN SE HA REALIZADO RESPECTO AL CUMPLIMIENTO DE LAS NORMAS URBANÍSTICAS APLICADAS AL PROYECTO, DEJANDO RADICADA LA RESPONSABILIDAD DE REVISIÓN Y DEL CUMPLIMIENTO DE LAS DEMÁS DISPOSICIONES LEGALES Y REGLAMENTARIAS VIGENTES AL ARQUITECTO PROYECTISTA Y DEMÁS PROFESIONALES QUE INTERVIENEN EN ÉL.

3) DESDE EL INICIO Y DURANTE EL TRANSCURSO DE LA OBRA, EL CONSTRUCTOR A CARGO DEBERÁ MANTENER EL LIBRO DE OBRAS A QUE SE REFIERE EL ART. 1.2.7 O.G.U.C. Y DISPONER DE LAS MEDIDAS DE GESTIÓN Y CONTROL DE CALIDAD A QUE SE REFIERE EL ART. 1.2.9 Y 5.8.3 O.G.U.C.

4) DURANTE LA EJECUCIÓN DE LA OBRA DEBERÁ MANTENER EN BUEN ESTADO LAS VEREDAS QUE ENFRENTAN AL PREDIO, ASÍ COMO LOS ACCESOS DE CAMIONES.

5) PARA SU RECEPCIÓN FINAL LAS OBRAS DEBERÁN AJUSTARSE A LOS PLANOS, EETT Y EMPLAZAMIENTOS APROBADOS.

6) NINGUNA OBRA PODRÁ SER HABITADA O DESTINADA A USO ALGUNO ANTES DE SU RECEPCIÓN DEFINITIVA PARCIAL O TOTAL, ART. 5.2.7 O.G.U.C.

7) **PROYECTO DECLARA QUE NO GENERA AUMENTO EN LA CARGA DE OCUPACIÓN, POR LO TANTO, QUEDA EXENTO DEL PAGO POR CONCEPTO DE LEY 20.958, DE APORTE AL ESPACIO PÚBLICO.**

SRN/CSA/RAA



FIRMADO CON FIRMA ELECTRÓNICA AVANZADA

SERGIO ROBERTO RUMINOT NUÑEZ
DIRECTOR DE OBRAS (S)

10/03/2026 17:58:51



PERMISO DE OBRA MENOR
MODIFICACIÓN DE EDIFICACIONES EXISTENTES
QUE NO ALTEREN SU ESTRUCTURA
DIRECCIÓN DE OBRAS - Municipalidad de Providencia

REGIÓN: METROPOLITANA

NÚMERO DE RESOLUCIÓN	82
FECHA DE APROBACIÓN	10/03/2026
ROL S.I.I.	02233-011

VISTOS:

- A) Las atribuciones emanadas del Art. 24 de la Ley Orgánica Constitucional de Municipalidades,
- B) Las disposiciones de la Ley General de Urbanismo y Construcciones en especial el Art. 116, su Ordenanza General, y el Instrumento de Planificación Territorial.
- C) La Solicitud de Aprobación, los planos y demás antecedentes debidamente suscritos por el propietario y los profesionales correspondientes al expediente N° 140/2026 ingresada con fecha 06/02/2026.
- D) El Certificado de Informaciones Previas N° 155.383 de fecha 20/01/2022
- E) El Informe Favorable de Revisor Independiente N° de fecha (cuando corresponda)
- F) Documento que acredita el cumplimiento de informes de mitigación de impactos al sistema de movilidad (En caso que sea obligatorio elaborar un IMIV):

- Resolución N° de fecha emitido por que aprueba el IMIV.
- Certificado N° de fecha emitido por que implica silencio positivo, o el
- Certificado N° de fecha emitido por que acredita que el proyecto no requiere

IMIV. (Según N° 16 del Art. 5.1.6. OGUC -exigible conforme a plazos del Artículo primero transitorio de la Ley N° 20.958-, no se puede conceder el presente permiso si no se acompaña alguno de estos documentos)

G) Otros, (especificar) .

RESUELVO:

- 1.- Conceder permiso para modificar sin alterar la estructura, **CONSTRUCCIÓN PROVISORIA** en **48.39** m², con una superficie total de permiso original de m² y que no se ve alterado por este permiso, de **1** pisos de altura, destinado a **SALA DE VENTAS** ubicado en calle/avenida/camino **RICARDO LYON N° 1260** Lote N° manzana localidad o loteo sector **URBANO** Zona **UR - EA12** del Plan Regulador **COMUNAL** aprobando los planos y demás antecedentes, que forman parte de la presente autorización mencionados en la letra C de los VISTOS de este permiso.
- 2.- Dejar constancia que la obra que se aprueba **NO APLICA** los beneficios de D.F.L.-N°2 de 1959.

3 ANTECEDENTES DEL PROYECTO**3.1 DATOS DEL PROPIETARIO**

NOMBRE O RAZÓN SOCIAL DEL PROPIETARIO		R.U.T.	
ALMAGRO S.A.		88.452.300-1	
REPRESENTANTE LEGAL DEL PROPIETARIO		R.U.T.	
FELIPE DAUDET ARANEDA / JUAN IGNACIO CONTESSE A.		[REDACTED]	
DIRECCIÓN: Nombre de la Vía		N°	Local/Of/Depto Localidad
COMUNA	CORREO ELECTRÓNICO	TELÉFONO FIJO	TELÉFONO CELULAR
[REDACTED]	[REDACTED]	[REDACTED]	[REDACTED]
PERSONERÍA DEL REPRESENTANTE LEGAL SE ACREDITÓ MEDIANTE ACTA SESIÓN DE DIRECTORIO ALMAGRO S.A. DE FECHA 24-10-2024 Y REDUCIDA A ESCRITURA PÚBLICA CON FECHA 19/12/2024 ANTE EL NOTARIO SR(A) RODRIGO SOTOMAYOR GRAEPP			

3.2.- INDIVIDUALIZACIÓN DE LOS PROFESIONALES

NOMBRE O RAZÓN SOCIAL de le Empresa del ARQUITECTO (cuando corresponda)	R.U.T.	
-----	-----	
NOMBRE DEL PROFESIONAL ARQUITECTO RESPONSABLE	R.U.T.	
FELIPE DAUDET ARANEDA	[REDACTED]	
NOMBRE DEL CONSTRUCTOR (*)	R.U.T.	
RODRIGO ERENCHUN SOLER	[REDACTED]	
NOMBRE DEL INSPECTOR TÉCNICO DE OBRA (cuando corresponda según incisos 4 y 5 del Art. 143 LGUC)(*)	INSCRIPCIÓN REGISTRO	
	CATEGORÍA	N°
-----	-----	-----
NOMBRE DEL REVISOR INDEPENDIENTE	REGISTRO	CATEGORÍA
-----	-----	-----

4.- CARACTERÍSTICAS PROYECTO DE OBRA MENOR MODIFICACIONES SIN ALTERAR SU ESTRUCTURA

EDIFICIOS DE USO PÚBLICO (original con modificación)	<input type="checkbox"/> TODO <input type="checkbox"/> PARTE <input checked="" type="checkbox"/> NO ES EDIFICIO DE USO
--	--

AUMENTO EN LA CARGA DE OCUPACIÓN TOTAL QUE GENERA LA MODIFICACIÓN (personas) según artículo 4.2.4 OGUC.		DENSIDAD DE OCUPACIÓN DE LA MODIFICACIÓN (personas/hectárea)	
---	--	--	--

4.1.- DESCRIPCIÓN DE LAS OBRAS

BREVE DESCRIPCIÓN DE LAS OBRAS	CONSTRUCCIÓN PROVISORIA PARA ALOJAR SALA DE VENTAS DE PROYECTO INMOBILIARIO.
--------------------------------	--

TIPO DE OBRAS	EMPLAZADAS EN:	
	PISO	SECTOR
OBRA PRELIMINAR	1	

4.2.- SUPERFICIES

SUPERFICIE TOTAL DEL PREDIO (m²)	2191,90
----------------------------------	---------

4.3.- PROTECCIONES OFICIALES

<input checked="" type="checkbox"/> NO	<input type="checkbox"/> MONUMENTO	<input type="checkbox"/> ZT	<input type="checkbox"/> MH	<input type="checkbox"/> SANTUARIO DE LA NATURALEZA
<input type="checkbox"/> SI, ESPECIFICAR	<input type="checkbox"/> ZCH	<input type="checkbox"/> ICH	<input type="checkbox"/> ZOIT	<input type="checkbox"/> OTRO, ESPECIFICAR

4.4.- CÁLCULO PRELIMINAR DEL PORCENTAJE DE CESIÓN DE LA MODIFICACIÓN (sólo en casos de proyectos de crecimiento urbano por densificación)
Exigible conforme a plazos del Artículo primero transitorio de la Ley N° 20.958 (artículo 2.2.5. Bis OGUC)

PROYECTO	PORCENTAJE PRELIMINAR DE CESIÓN
(a) <input type="checkbox"/> CON DENSIDAD DE OCUPACIÓN HASTA 8.000 Personas / Hectárea	(DENSIDAD DE OCUPACIÓN) $\frac{\text{[]}}{2000} \times 11 = \text{[]} \%$
(b) <input type="checkbox"/> CON DENSIDAD DE OCUPACIÓN SOBRE 8.000 Personas / Hectárea	44%

Nota 1: En el proyecto de Obra Menor, Modificación sin alterar la estructura, se debe efectuar el cálculo solo de la presente Modificación
 Nota 2: Para calcular la Densidad de Ocupación, se debe considerar la carga de ocupación (según art. 4.2.4. de la OGUC) que se incrementa en el o los terrenos del proyecto, sin considerar en el cálculo, la cantidad de personas que ocupaban las edificaciones existentes, incluso si estas fuesen demolidas para materializar el proyecto. Sólo podrá descontarse la carga de ocupación de edificaciones a demoler, en los casos que el permiso de demolición se solicite en forma conjunta con la solicitud de permiso de edificación, y se adjunten los antecedentes respectivos a dicha solicitud, conforme al inciso final del artículo 5.1.6. y al inciso tercero del artículo 5.1.4., ambos de la O.G.U.C.
 Nota 3: La Densidad de Ocupación, se obtiene de la siguiente fórmula: (Art. 2.2.5. Bis OGUC)

(carga de ocupación del proyecto calculada según el art. 4.2.4 de la OGUC) X 10.000
 Superficie del terreno (que considera el terreno más la superficie exterior hasta el eje del espacio público adyacente existente o previsto en el IPT hasta un máximo de 30 m)

4.5.- CÁLCULO ACUMULADO CON CESIONES O APOORTE DE PERMISO(S) ANTERIOR(ES) (Art. 2.2.5. Bis C. de la OGUC)

PERMISO N°	DE FECHA	PORCENTAJES DE CESIÓN O APOORTE EFECTIVAMENTE EFECTUADOS
PRESENTE MODIFICACIÓN (a) o (b) del cuadro 4.4	-	
(c) TOTAL DE CESIONES O APORTES ACUMULADOS		

4.6.- PORCENTAJE FINAL DE CESIÓN (Art. 2.2.5. Bis C de la OGUC)

(d) PORCENTAJE FINAL DE LA CESIÓN DE LA PRESENTE MODIFICACIÓN	0,00%
---	-------

El porcentaje final de cesión corresponderá al porcentaje preliminar (letras(a) o (b)) de cuadro 4.4 anterior, salvo que dicho porcentaje, sumado a los efectivamente efectuados en permisos anteriores (letra (c) del cuadro 4.5) supere el 44%. En este último caso, el porcentaje preliminar deberá rebajarse hasta que el acumulado sea de 44%.

4.7.- CÁLCULO DEL APOORTE (EN LOS CASOS QUE CORRESPONDA)

(e) AVALÚO FISCAL VIGENTE A LA FECHA DE LA SOLICITUD DE LA MODIFICACIÓN, CORRESPONDIENTE AL O LOS TERRENOS (NO SE DEBE INCLUIR VALOR DE EDIFICACIONES EXISTENTES)		(f) PORCENTAJE DE BENEFICIO POR CONSTRUCTIBILIDAD	
(g) AVALÚO FISCAL INCREMENTADO AL O LOS TERRENOS(*) [(e) + ((e) x (f))]	X	% FINAL DE CESIÓN [(d)]	= APOORTE EQUIVALENTE EN DINERO [(g) x (d)]

(*) El Avalúo Fiscal debe incrementarse en la misma proporción que el aumento de constructibilidad obtenido por una beneficio normativo (inciso 2° art. 2.2.5. Bis C. OGUC)

5.- DERECHOS MUNICIPALES

(a)	PRESUPUESTO (Aportado por el profesional competente que proyectó las obras)		\$ 12.000.000
(b)	SUBTOTAL DERECHOS MUNICIPALES [(a) x (1,0% N° 3 del Art. 130 LGUC)]	%	\$ 120.000
(c)	DESCUENTO 30% CON INFORME DE REVISOR INDEPENDIENTE [(b) x (30%)]	(-)	\$ 0
(d)	DESCUENTO MONTO CONSIGNADO AL INGRESO SOLICITUD	(-)	\$ 0
TOTAL DERECHOS A PAGAR [(b)-(c)-(d)]			\$ 120.000
GIRO DE INGRESO MUNICIPAL NÚMERO		6604142	FECHA
			10/03/2026

6.- GLOSARIO

D.F.L.: Decreto con Fuerza de Ley	I.P.T.: Instrumento de Planificación Territorial	SAG: Servicio Agrícola y Ganadero
D.S.: Decreto Supremo	LGUC: Ley General de Urbanismo y Construcciones	SEREMI: Secretaria Regional Ministerial
EISTU: Estudio de Impacto Sistema Transporte Urbano	MH: Monumento Histórico	SEIM: Sistema de Evaluación de Impacto en Movilidad
GIM: Giro de Ingreso Municipal	MINAGRI: Ministerio de Agricultura	ZCH: Zona de Conservación Histórica
ICH: Inmueble de Conservación Histórica	MINVU: Ministerio de Vivienda y Urbanismo	ZOIT: Zona de Interés Turístico
IMIV: Informe de Mitigación de Impacto Vial	MTT: Ministerio de Transportes y Telecomunicaciones	ZT: Zona Típica
INE: Instituto Nacional de Estadísticas	OCUG: Ordenanza General de Urbanismo y Construcciones	

NOTA: (SOLO PARA SITUACIONES ESPECIALES)

PERMISO DE OBRA MENOR- MODIFICACION SIN ALTERAR SU ESTRUCTURA N° 82/2026

- PROYECTO DECLARA QUE NO GENERA AUMENTO EN LA CARGA DE OCUPACIÓN, POR LO TANTO, QUEDA EXENTO DEL PAGO POR CONCEPTO DE LEY 20.958, DE APOORTE AL ESPACIO PÚBLICO.

1) ESTE PERMISO DEBERÁ PERMANECER EN OBRA, PARA SER EXHIBIDO A LOS INSPECTORES DE LA DOM CADA VEZ QUE SEA NECESARIO, ART. 5.1.16 O.G.U.C.

2) EN ATENCIÓN AL ART. 116 DE LA L.G.U.C, LA PRESENTE APROBACIÓN SE HA REALIZADO RESPECTO AL CUMPLIMIENTO DE LAS NORMAS URBANÍSTICAS APLICADAS AL PROYECTO, DEJANDO RADICADA LA RESPONSABILIDAD DE REVISIÓN Y DEL CUMPLIMIENTO DE LAS DEMÁS DISPOSICIONES LEGALES Y REGLAMENTARIAS VIGENTES AL ARQUITECTO PROYECTISTA Y DEMÁS PROFESIONALES QUE INTERVIENEN EN ÉL.

3) DESDE EL INICIO Y DURANTE EL TRANCURSO DE LA OBRA, EL CONSTRUCTOR A CARGO DEBERÁ MANTENER EL LIBRO DE OBRAS A QUE SE REFIERE EL ART. 1.2.7 O.G.U.C. Y DISPONER DE LAS MEDIDAS DE GESTIÓN Y CONTROL DE CALIDAD A QUE SE REFIERE EL ART. 1.2.9 Y 5.8.3 O.G.U.C.

4) DURANTE LA EJECUCIÓN DE LA OBRA DEBERÁ MANTENER EN BUEN ESTADO LAS VEREDAS QUE ENFRENTAN AL PREDIO, ASÍ COMO LOS ACCESOS DE CAMIONES.

5) PARA SU RECEPCIÓN FINAL LAS OBRAS DEBERÁN AJUSTARSE A LOS PLANOS, EETT Y EMPLAZAMIENTOS APROBADOS.

6) NINGUNA OBRA PODRÁ SER HABITADA O DESTINADA A USO ALGUNO ANTES DE SU RECEPCIÓN DEFINITIVA PARCIAL O TOTAL, ART. 5.2.7 O.G.U.C.

SRN/CSA/ACS



FIRMADO CON FIRMA ELECTRÓNICA AVANZADA

SERGIO ROBERTO RUMINOT NUÑEZ
DIRECTOR DE OBRAS (S)

17/03/2026 11:29:48



**PERMISO DE EDIFICACION
OBRA NUEVA**

DIRECCIÓN DE OBRAS - Municipalidad de Providencia

REGIÓN: METROPOLITANA

NÚMERO DE PERMISO	3
FECHA	11/03/2026
ROL S.I.I.	03213-045

VISTOS:

- A) Las atribuciones emanadas del Art. 24 de la Ley Orgánica Constitucional de Municipalidades,
- B) Las disposiciones de la Ley General de Urbanismo y Construcciones en especial el Art. 116, su Ordenanza General, y el Instrumento de Planificación Territorial.
- C) La Solicitud de Aprobación, los planos y demás antecedentes debidamente suscritos por el propietario y el arquitecto, correspondientes al expediente S.P.E.-5.1.4/5.1.6. N° **1415/2025**
- D) El Certificado de Informaciones Previas N° **1223** de fecha **09/05/2025**
- E) El Anteproyecto de Edificación de fecha (cuando corresponda)
- F) El Informe Favorable de Revisor Independiente N° vigente, de fecha (cuando corresponda)
- G) El informe Favorable de Revisor de proyecto de Cálculo Estructural N° de fecha (cuando corresponda)
- H) La Resolución N° de la misma fecha de esta Resolución que aprueba el loteo (con construcción simultánea).
- I) Que previo a la fecha de esta Resolución, se aprobaron las tramitaciones condicionantes para el permiso referido a de fecha
- J) Otros, (especificar) .

RESUELVO

- Conceder permiso para **CONSTRUIR** con una superficie total de **131.5** m2 y de **2** pisos de altura, destinado a **VIVIENDA** ubicado en calle/avenida/camino **ELENA BLANCO N° 1148** Lote N° manzana localidad/loteo/condominio/sector Zona **UR/EA3** del Plan Regulador aprobando los planos y demás antecedentes, que forman parte de la presente autorización mencionados en la letra C de los VISTOS de este permiso.
 - Dejar constancia que la obra que se aprueba **SE ACOGE** los beneficios de D.F.L.-N°2 de 1959.
 - Que el presente permiso se otorga amparado en las siguientes autorizaciones especiales:
plazos para la autorización especial
 - Que el proyecto que se aprueba se ajusta al citado anteproyecto aprobado (cuando corresponda)
 - Antecedentes del Anteproyecto
- NOMBRE DEL PROYECTO **ELENA BLANCO N° 1148**

5.1.- DATOS DEL PROPIETARIO

NOMBRE O RAZÓN SOCIAL DEL PROPIETARIO		R.U.T.	
SOCIEDAD INVERSIONES CIJA LTDA.		76.135.556-2	
REPRESENTANTE LEGAL DEL PROPIETARIO		R.U.T.	
GUILLERMO ANTONIO MORALES BRAVO		[REDACTED]	
DIRECCIÓN: Nombre de la Vía		N°	Local/Of/Depto Localidad
[REDACTED]		[REDACTED]	[REDACTED]
COMUNA	CORREO ELECTRÓNICO	TELÉFONO FIJO	TELÉFONO CELULAR
[REDACTED]	[REDACTED]	[REDACTED]	[REDACTED]
PERSONERÍA DEL REPRESENTANTE LEGAL		SE ACREDITÓ MEDIANTE CONSTITUCIÓN DE SOCIEDAD INVERSIONES CIJA LIMITADA REPERTORIO N° 967-2011 DE FECHA 14-02-2011 Y REDUCIDA A ESCRITURA PÚBLICA CON FECHA _____ ANTE EL NOTARIO SR(A) _____	

5.2.- INDIVIDUALIZACION DE LOS PROFESIONALES

NOMBRE O RAZÓN SOCIAL de le Empresa del ARQUITECTO (cuando corresponda)	R.U.T.
_____	_____
NOMBRE DEL ARQUITECTO RESPONSABLE	R.U.T.
JUANA MARIA QUIJADA RIVAS	[REDACTED]
NOMBRE DEL CALCULISTA	R.U.T.
_____	_____
NOMBRE DEL CONSTRUCTOR (*)	R.U.T.
JUANA MARIA QUIJADA RIVAS	[REDACTED]

NOMBRE DEL INSPECTOR TÉCNICO DE OBRA (*)	INSCRIPCIÓN REGISTRO	
	REGISTRO	CATEGORIA
-----	-----	-----
NOMBRE DEL REVISOR INDEPENDIENTE (cuando corresponda) □	REGISTRO	CATEGORIA
-----	-----	-----
NOMBRE O RAZÓN SOCIAL DEL REVISOR DEL PROYECTO DE CALCULO ESTRUCTURAL (cuando corresponda)	REGISTRO	CATEGORIA
-----	-----	-----
NOMBRE DEL PROFESIONAL RESPONSABLE DE LA REVISIÓN DEL PROYECTO DE CALCULO ESTRUCTURAL	R.U.T.	
-----	-----	

(*) Podrá individualizarse hasta antes del inicio de las obras

6.- CARACTERÍSTICAS DEL PROYECTO DE OBRA NUEVA

EDIFICIO DE USO PÚBLICO	<input type="checkbox"/> TODO <input type="checkbox"/> PARTE <input checked="" type="checkbox"/> NO ES EDIFICIO DE USO		
CARGA DE OCUPACIÓN TOTAL DE LAS EDIFICACIONES (personas) según artículo 4.2.4 OGUC	6,58	DENSIDAD DE OCUPACIÓN (personas/hectáreas)	94,19
CRECIMIENTO URBANO	<input checked="" type="radio"/> SI <input type="radio"/> NO	Explicitar: (densificación / extensión)	DENSIFICACIÓN
LOTEO CON CONSTRUCCIÓN SIMULTÁNEA	<input type="radio"/> SI <input checked="" type="radio"/> NO	LOTEO DFL 2./59	<input type="radio"/> SI <input checked="" type="radio"/> NO
PROYECTO se desarrollará en Etapas:	<input type="radio"/> SI <input checked="" type="radio"/> NO	Cantidad de Etapas	
Etapas con Mitigaciones Parciales a considerar en IMV, art. 173 LGUC		Etapas Art. 9° del DS 167 (MTT) de 2016	

6.1.- SUPERFICIES

SUPERFICIE	UTIL (m2)	COMUN (m2)	TOTAL (m2)
S. EDIFICADA SUBTERRÁNEO(S)			
S. EDIFICADA SOBRE TERRENO (1er piso + pisos superiores)	131,5		131,5
S. EDIFICADA TOTAL	131,5		131,5
SUPERFICIE OCUPACIÓN SOLO EN PRIMER PISO (m2)	53,21	SUPERFICIE TOTAL DEL PREDIO O LOS PREDIOS (M2)	588

S. EDIFICADA SUBTERRÁNEO (S)

S. Edificada por nivel o piso	UTIL (m2)	COMUN (m2)	TOTAL (m2)
TOTAL			

S. EDIFICADA SOBRE TERRENO

S. Edificada por nivel o piso		UTIL (m2)	COMUN (m2)	TOTAL (m2)
NIVEL O PISO	1	53,21		53,21
NIVEL O PISO	2	78,29		78,29
TOTAL		131,5		131,5

S. EDIFICADA POR DESTINO

DESTINO(S) CONTEMPLADOS(S)	Residencial ART. 2.1.25. OGUC	Equipamiento ART. 2.1.33 OGUC	Act. Productivas ART. 2.1.28 OGUC	Infraestructura ART. 2.1.29 OGUC	Área Verde ART. 2.1.21 OGUC	Espacio Público ART. 2.1.30 OGUC
SUPERFICIE EDIFICADA	131,5					

6.2.- NORMAS URBANÍSTICAS

PREDIO(S) EMPLAZADOS EN ÁREA DE RIESGO			<input checked="" type="radio"/> NO <input type="radio"/> SI <input type="radio"/> PARCIA		
NORMAS URBANÍSTICAS	PROYECTADO	PERMITIDO			
DENSIDAD	1 VIV	6 VIV			
COEFICIENTE DE OCUPACIÓN PISOS SUPERIORES (SOBRE 1ER PISO)	0.13	0.4			
COEFICIENTE DE OCUPACIÓN DE SUELO (1ER PISO)	0.09	0.7			
COEFICIENTE DE CONSTRUCTIBILIDAD	0.22	0.7			

DISTANCIAMIENTOS	ART.2.6.3	ART.2.6.3
RASANTE	70°	70°
SISTEMA DE AGRUPAMIENTO	AISLADA	AISLADA
ADOSAMIENTO	27,85%	40%
ANTEJARDÍN	5 M.	5 M.
ALTURA EN METROS Y/O PISOS	2 PISOS	3 PISOS
ESTACIONAMIENTOS AUTOMÓVILES	1	--
ESTACIONAMIENTOS BICICLETAS	--	--
ESTACIONAMIENTO OTROS VEHÍCULOS (ESPECIFICAR)	--	--
ESTACIONAMIENTOS PARA PERSONAS CON DISCAPACIDAD	--	--
DESCUENTO ESTACIONAMIENTOS PARA AUTOMÓVILES POR ESTACIONAMIENTO PARA BICICLETAS	<input type="radio"/> SI <input checked="" type="radio"/> NO	CANTIDAD DESCONTADA

6.3.- USO DE SUELO Y DESTINO (S) CONTEMPLADO(S)

TIPO DE USO	Residencial ART. 2.1.25. OGUC	Equipamiento ART. 2.1.33 OGUC	Act. Productivas ART. 2.1.28 OGUC	Infraestructura ART. 2.1.29 OGUC	Área Verde ART. 2.1.21 OGUC	Espacio Público ART. 2.1.30 OGUC
CLASE / DESTINO	131,5					
ACTIVIDAD						
ESCALA ART. 2.1.36. OGUC						

6.4.- PROTECCIONES OFICIALES: Predio o Inmueble con Protección Oficial (Información del CIP)

<input checked="" type="checkbox"/> NO	<input type="checkbox"/> MONUMENTO NACIONAL	<input type="checkbox"/> ZT	<input type="checkbox"/> MH	<input type="checkbox"/> SANTUARIO DE LA NATURALEZA
<input type="checkbox"/> SI, ESPECIFICAR	<input type="checkbox"/> ZCH	<input type="checkbox"/> ICH	<input type="checkbox"/> ZOIT	<input type="checkbox"/> OTRO, ESPECIFICAR

6.5.- FORMA DE CUMPLIMIENTO ARTÍCULO 70° LGUC (*)

<input type="checkbox"/> CESIÓN	<input checked="" type="checkbox"/> APORTE	<input type="checkbox"/> OTRO ESPECIFICAR
---------------------------------	--	---

(*) SÓLO EN CASO DE PROYECTOS QUE CONLLEVEN CRECIMIENTO URBANO POR DENSIFICACIÓN (exigible conforme a plazos del Artículo primero transitorio de la Ley N° 20.958)

6.6.- CÁLCULO DEL PORCENTAJE DE CESIÓN OBRA NUEVA (sólo en casos de proyectos de crecimiento urbano por densificación) Exigible conforme a plazos del Artículo primero transitorio de la Ley N° 20.958 (artículo 2.2.5. Bis OGUC)

PROYECTO	PORCENTAJE DE CESIÓN
(a) <input checked="" type="checkbox"/> CON DENSIDAD DE OCUPACIÓN HASTA 8.000 PERSONAS /HECTÁREA	(DENSIDAD DE OCUPACIÓN) 94,19 X 11 = 0,52% 2.000 %
(b) <input type="checkbox"/> CON DENSIDAD DE OCUPACIÓN SOBRE 8.000 PERSONAS/HECTÁREA	44%

Nota 1: En el proyecto de edificación de Obra Nueva se debe efectuar el cálculo de la edificación completa.
 Nota 2: Para calcular la Densidad de Ocupación, se debe considerar la carga de ocupación (según art. 4.2.4. de la OCUG) que se incrementa en el o los terrenos del proyecto, sin considerar en el cálculo, la cantidad de personas que ocupaban las edificaciones existentes, incluso si estas fuesen demolidas para materializar el proyecto. Sólo podrá descontarse la carga de ocupación de edificaciones a demoler, en los casos que el permiso de demolición se solicite en forma conjunta con la solicitud de permiso de edificación, y se adjunten los antecedentes respectivos a dicha solicitud, conforme al inciso final del artículo 5.1.6. y al inciso tercero del artículo 5.1.4., ambos de la OGUC.
 Nota 3: La Densidad de Ocupación, se obtiene de la siguiente fórmula:

$$\frac{\text{carga de ocupación del proyecto calculada según el art. 4.2.4 de la OCUG} \times 10.000}{\text{Superficie del terreno (que considera el terreno más la superficie exterior hasta el eje del espacio público adyacente existente o previsto en el IPT hasta un máximo de 30 m)}}$$

6.7.- CÁLCULO DEL APORTE (EN LOS CASOS QUE CORRESPONDA)

(e) AVALÚO FISCAL VIGENTE A LA FECHA DE LA SOLICITUD DEL PERMISO, CORRESPONDIENTE AL O LOS TERRENOS (no se debe incluir valor de edificaciones existentes)	\$299.653.576	(f) PORCENTAJE DE BENEFICIO POR CONSTRUCTIBILIDAD	
\$299.653.576,00	0,52%	\$1.558.199	
(g) AVALÚO FISCAL INCREMENTADO CORRESPONDIENTE AL O LOS TERRENOS (*) [(c) + ((c) x (d))]	X	% DE CESIÓN [(a) o (b)]	= APORTE EQUIVALENTE EN DINERO [(e) x ((a) o (b))]

(*) El Avalúo Fiscal debe incrementarse en la misma proporción que el aumento de constructibilidad obtenido por una beneficio normativo (inciso 2° art. 2.2.5.. Bis C. OGUC)

6.8.- INCENTIVOS NORMATIVOS DEL IPT, A LOS QUE SE ACOGE EL ANTEPROYECTO

(Art.184 LGUC)

BENEFICIO	CONDICIÓN PARA OPTAR AL BENEFICIO:
BENEFICIO	CONDICIÓN PARA OPTAR AL BENEFICIO:
BENEFICIO	CONDICIÓN PARA OPTAR AL BENEFICIO:

6.9.- DISPOSICIONES ESPECIALES A QUE SE ACOGE EL PROYECTO

<input checked="" type="checkbox"/> D.f.I.- Nº2 De 1959.	<input type="checkbox"/> Beneficio Fusión Art. 63 Lguc	<input type="checkbox"/> Segunda Vivienda Art. 6.2.4. Oguc
<input type="checkbox"/> Ley Nº 19.537 Copropiedad Inmobiliaria	<input type="checkbox"/> Proyección Sombras Art. 2.6.11. Oguc	<input type="checkbox"/> Art. 2.4.1. Oguc Inciso Segundo
<input type="checkbox"/> Conjunto Armónico Art. 2.6.4. Oguc	<input type="checkbox"/> Conj. Viv. Econ. Art. 6.1.8. Oguc	
<input type="checkbox"/> Art. 6.6.1. Oguc, Según Resolución N°	(V y U) de fecha	vigente hasta:
<input type="checkbox"/> Otro ; Especificar		

6.10.- NÚMERO DE UNIDADES TOTALES POR DESTINO

Art 6° letra L- D.S. N° 167 de 2016 MTT

VIVIENDAS	BODEGAS	OFICINAS	LOCALES COMERCIALES	OTRO; especificar N°	TOTAL UNIDADES
1					1
ESTACIONAMIENTO para automóviles	1	Otros Estacionamientos exigidos (IPT):	Especificar	Cantidad	Especificar
ESTACIONAMIENTO para bicicletas					

6.11.- PARA ANTEPROYECTOS CONDOMINIOS TIPO B

SUPERFICIE TOTAL DEL TERRENO	588	CANTIDAD DE SITIOS RESULTANTES
------------------------------	-----	--------------------------------

7.- OTRAS AUTORIZACIONES QUE FORMAN PARTE DE ESTE PERMISO (Inciso Final Art. 5.1.6 de la OGUC)

<input type="checkbox"/> DEMOLICIÓN	<input type="checkbox"/> INSTALACIÓN DE FAENAS	<input type="checkbox"/> INSTALACIÓN DE GRÚAS Y SIMILARES
<input type="checkbox"/> OTRAS (ESPECIFICAR)		<input type="checkbox"/> EJECUCIÓN DE EXCAVACIONES, ENTIBACIONES Y SOCIALZADOS

8.- CLASIFICACIÓN DE LA CONSTRUCCIÓN

CLASIFICACIÓN	M2	%(*)	VALOR M2 (**)	CLASIFICACIÓN	M2	%(*)	VALOR M2 (**)
C3	53,21	1,50%	257.580				
E3	78,29	1,50%	183.954				

(*) El 100% corresponde a la superficie edificada total que se calcula según Tabla de Costos Unitarios MINVU
 (**) Valor de la tabla de Costos Unitarios MINVU vigente a la fecha de ingreso de la solicitud.

9.- CONSTANCIA MONTO CONSIGNADO AL INGRESO DE LA SOLICITUD

(a) PRESUPUESTO (CALCULADO CON TABLA COSTOS UNITARIOS MINVU)	\$ 28.107.591
(b) SUBTOTAL 1 DERECHOS MUNICIPALES [(A) X (1,5% ART. 130 LGUC)]	\$ 421.614
(c) DESCUENTO POR UNIDADES DE CASAS O PISOS REPETIDOS	
(d) SUBTOTAL 2 DERECHOS MUNICIPALES [(B-C)]	\$ 421.614
(e) DESCUENTO 30% CON INFORME DE REVISOR INDEPENDIENTE [(D *30%)]	\$ 0
(f) DESCUENTO MONTO CONSIGNADO AL INGRESOS SOLICITUD	\$ 0
(g) TOTAL A PAGAR [(D)-(E)-(F)]	\$ 421.614
GIRO DE INGRESO MUNICIPAL	6605714
FECHA	11/03/2026

9.1.- CÁLCULO DE DESCUENTO POR UNIDADES REPETIDAS (Art. 130 LGUC; Art. 5.1.14 OGUC)

Unidades de Casas o pisos tipo repetidos	Porcentaje de descuentos de los derechos municipales	número máximo de unidades con descuento por tramo	DESCUENTO (\$)
1° Y 2°	0%	0	\$ 0
3°, 4° y 5°	10%	1	
6°, 7°, 8°, 9° y 10°	20%	2	
11 a la 20, inclusive	30%	10	
21 a la 40 inclusive	40%	20	
41 o más	50%	variable	
TOTAL DESCUENTO			

Esta tabla se debe aplicar para cada vivienda o piso tipo que se repita

10.- GLOSARIO

D.F.L.: Decreto con Fuerza de Ley	I.P.T.: Instrumento de Planificación Territorial	SAG: Servicio Agrícola y Ganadero
D.S.: Decreto Supremo	LGUC: Ley General de Urbanismo y Construcciones	SEREMI: Secretaría Regional Ministerial
EISTU: Estudio de Impacto Sistema Transporte Urbano	MH: Monumento Histórico	SEIM: Sistema de Evaluación de Impacto en Movilidad
GIM: Giro de Ingreso Municipal	MINAGRI: Ministerio de Agricultura	ZCH: Zona de Conservación Histórica
ICH: Inmueble de Conservación Histórica	MINVU: Ministerio de Vivienda y Urbanismo	ZOI: Zona de Interés Público
MIV: Informe de Mitigación de Impacto Vial	MTT: Ministerio de Transportes y Telecomunicaciones	ZT: Zona Típica
INE: Instituto Nacional de Estadísticas	OCUG: Ordenanza General de Urbanismo y Construcciones	

NOTA: (SOLO PARA SITUACIONES ESPECIALES DEL PERMISO)

PERMISO DE EDIFICACIÓN OBRA NUEVA N° 3/2026
 1) ESTE PERMISO DEBERÁ PERMANECER EN OBRA, PARA SER EXHIBIDO A LOS INSPECTORES DE LA DOM CADA VEZ QUE SEA NECESARIO, ART. 5.1.16 O.G.U.C.
 2) EN ATENCIÓN AL ART. 116 DE LA L.G.U.C, LA PRESENTE APROBACIÓN SE HA REALIZADO RESPECTO AL CUMPLIMIENTO DE LAS NORMAS URBANÍSTICAS APLICADAS AL PROYECTO, DEJANDO RADICADA LA RESPONSABILIDAD DE REVISIÓN Y DEL CUMPLIMIENTO DE LAS DEMÁS DISPOSICIONES LEGALES Y REGLAMENTARIAS VIGENTES AL ARQUITECTO PROYECTISTA Y DEMÁS PROFESIONALES QUE INTERVIENEN EN ÉL.
 3) DESDE EL INICIO Y DURANTE EL TRANSCURSO DE LA OBRA, EL CONSTRUCTOR A CARGO DEBERÁ MANTENER EL LIBRO DE OBRAS A QUE SE REFIERE EL ART. 1.2.7 O.G.U.C. Y DISPONER DE LAS MEDIDAS DE GESTIÓN Y CONTROL DE CALIDAD A QUE SE REFIERE EL ART. 1.2.9 Y 5.8.3 O.G.U.C.
 4) DURANTE LA EJECUCIÓN DE LA OBRA DEBERÁ MANTENER EN BUEN ESTADO LAS VEREDAS QUE ENFRENTAN AL PREDIO, ASÍ COMO LOS ACCESOS DE CAMIONES.
 5) PARA SU RECEPCIÓN FINAL LAS OBRAS DEBERÁN AJUSTARSE A LOS PLANOS, EETT Y EMPLAZAMIENTOS APROBADOS.
 6) NINGUNA OBRA PODRÁ SER HABITADA O DESTINADA A USO ALGUNO ANTES DE SU RECEPCIÓN DEFINITIVA PARCIAL O TOTAL, ART. 5.2.7 O.G.U.C.
 7) CUENTA CON CERTIFICADO DE NÚMERO NUEVO N° 3495 DE FECHA 07/11/2025.
 8) PREVIO A LA RECEPCIÓN FINAL DEBERÁ CANCELAR \$ 1.558.199.- CORRESPONDIENTE A LA LEY N° 20.958 DE APORTES AL ESPACIO PÚBLICO.

SRN/CSA/JSZ



FIRMADO CON FIRMA ELECTRÓNICA AVANZADA
 SERGIO ROBERTO RUMINOT NUÑEZ
 DIRECTOR DE OBRAS (S)
 12/03/2026 17:47:11

SRN/CSA/JSZ

SERGIO ROBERTO RUMINOT NUÑEZ
 DIRECTOR DE OBRAS (S)

AUTORIZACIÓN DE OBRAS PRELIMINARES Y/O DEMOLICIÓN**DIRECCIÓN DE OBRAS - Municipalidad de Providencia****REGIÓN: METROPOLITANA** Urbano Rural

NÚMERO DE PERMISO
83
FECHA
11/03/2026
ROL S.I.I.
02236-011

VISTOS:

- A) Las atribuciones emanadas del Art. 24 de la Ley Orgánica Constitucional de Municipalidades.
- B) Las disposiciones de la Ley General de Urbanismo y Construcciones, en especial el Art. 116, y su Ordenanza General
- C) La solicitud de aprobación, los planos y demás antecedentes debidamente suscritos por el propietario y los profesionales correspondientes al expediente S.O.P.D. 5.1.3. y 5.1.4 N° **196/2026**.
- D) El Certificado de Informaciones Previas N° **2385-2386-2387** de fecha **28/09/2024**.
- E) La solicitud de permiso de **EDIFICACIÓN** correspondiente al expediente N° **1290/2024**.

RESUELVO:

- 1.- Otorgar permiso de para el predio ubicado en calle/avenida/camino **LLEWELLYN JONES N° 1345** Lote N° manzana localidad o loteo sector **URBANO** que forman parte de la presente autorización mencionados en la letra C de los VISTOS que forma parte de este permiso.

2.- INDIVIDUALIZACIÓN DE LOS INTERESADOS

NOMBRE O RAZÓN SOCIAL DEL PROPIETARIO	R.U.T.
INMOBILIARIA LLJ SPA.	77.878.807-1
REPRESENTANTE LEGAL DEL PROPIETARIO	R.U.T.
JUAN IGNACIO SILVA ANGUIA	██████████

NOMBRE O RAZÓN SOCIAL DE LA EMPRESA DEL ARQUITECTO O PROFESIONAL COMPETENTE (SI PROCEDE)	R.U.T.
EMPRESA CONSTRUCTORA DESCO S.A.	88.213.400-8
NOMBRE DEL ARQUITECTO O PROFESIONAL COMPETENTE RESPONSABLE	R.U.T.
ENZO BOTTARO MOROSETTI	██████████

3.- CARACTERÍSTICAS PRINCIPALES DEL PROYECTO**3.1.- OBRA PRELIMINAR**

- INSTALACIÓN DE FAENAS
- INSTALACIÓN DE GRUAS
- EXCAVACIONES, ENTIBACIONES Y/O SOCIALZADO

3.2.- DEMOLICIÓN

<input type="checkbox"/> PARCIAL	<input type="checkbox"/> TOTAL	SUPERFICIE A DEMOLER:	
----------------------------------	--------------------------------	-----------------------	--

PAGO DE DERECHOS:

PRESUPUESTO				\$ 28.879.765
TOTAL DERECHOS MUNICIPALES		%		\$ 288.798
MONTO CONSIGNADO AL INGRESO		(-)		\$ 0
TOTAL A PAGAR				\$ 288.798
GIRO INGRESO MUNICIPAL	N°	6605408	FECHA	11/03/2026
CONVENIO DE PAGO	N°		FECHA	

NOTA: (SOLO PARA SITUACIONES ESPECIALES DEL PERMISO)**AUTORIZACIÓN DE OBRAS PRELIMINARES Y/O DEMOLICIÓN N° 83/2026**

- 1) ESTE PERMISO DEBERÁ PERMANECER EN OBRA, PARA SER EXHIBIDO A LOS INSPECTORES DE LA DOM CADA VEZ QUE SEA NECESARIO, ART. 5.1.16 O.G.U.C.
- 2) EN ATENCIÓN AL ART. 116 DE LA L.G.U.C, LA PRESENTE APROBACIÓN SE HA REALIZADO RESPECTO AL CUMPLIMIENTO DE LAS NORMAS URBANÍSTICAS APLICADAS AL PROYECTO, DEJANDO RADICADA LA RESPONSABILIDAD DE REVISIÓN Y DEL CUMPLIMIENTO DE LAS DEMÁS DISPOSICIONES LEGALES Y REGLAMENTARIAS VIGENTES AL ARQUITECTO PROYECTISTA Y DEMÁS PROFESIONALES QUE INTERVIENEN EN ÉL.
- 3) ESTÁ PROHIBIDO EVOLUCIONAR CON CARGAS TANTO SOBRE BIEN NACIONAL DE USO PÚBLICO COMO SOBRE PROPIEDADES VECINAS NCH 2437 OF 1999.

SRN/CSA/DCS



FIRMADO CON FIRMA ELECTRÓNICA AVANZADA

SERGIO ROBERTO RUMINOT NUÑEZ
 DIRECTOR DE OBRAS (S)

11/03/2026 16:53:45



PERMISO DE OBRA MENOR
MODIFICACIÓN DE EDIFICACIONES EXISTENTES
QUE NO ALTEREN SU ESTRUCTURA
DIRECCIÓN DE OBRAS - Municipalidad de Providencia

REGIÓN: METROPOLITANA

NÚMERO DE RESOLUCIÓN	84
FECHA DE APROBACIÓN	12/03/2026
ROL S.I.I.	00944-039

VISTOS:

- A) Las atribuciones emanadas del Art. 24 de la Ley Orgánica Constitucional de Municipalidades,
- B) Las disposiciones de la Ley General de Urbanismo y Construcciones en especial el Art. 116, su Ordenanza General, y el Instrumento de Planificación Territorial.
- C) La Solicitud de Aprobación, los planos y demás antecedentes debidamente suscritos por el propietario y los profesionales correspondientes al expediente N° **1156/2025** ingresada con fecha **20/10/2025**.
- D) El Certificado de Informaciones Previas N° **1673** de fecha **26/06/2025**
- E) El Informe Favorable de Revisor Independiente N° de fecha (cuando corresponda)
- F) Documento que acredita el cumplimiento de informes de mitigación de impactos al sistema de movilidad (En caso que sea obligatorio elaborar un IMIV):

- Resolución N° _____ de fecha _____ emitido por _____ que aprueba el IMIV.
- Certificado N° _____ de fecha _____ emitido por _____ que implica silencio positivo, o el
- Certificado N° **0000012577** de fecha **23/08/2025** emitido por **SEIM** que acredita que el proyecto no requiere

IMIV. (Según N° 16 del Art. 5.1.6. OGUC -exigible conforme a plazos del Artículo primero transitorio de la Ley N° 20.958-, no se puede conceder el presente permiso si no se acompaña alguno de estos documentos)

G) Otros, (especificar) .

RESUELVO:

- 1.- Conceder permiso para modificar sin alterar la estructura, en m², con una superficie total de permiso original de m² y que no se ve alterado por este permiso, de pisos de altura, destinado a **EQUIPAMIENTO SERVICIOS** ubicado en calle/avenida/camino **ARRAYAN N° 2750 OFICINA 501** Lote N° manzana localidad o loteo sector **URBANO** Zona **UpR y ECr-EA12/pa** del Plan Regulador aprobando los planos y demás antecedentes, que forman parte de la presente autorización mencionados en la letra C de los VISTOS de este permiso.
- 2.- Dejar constancia que la obra que se aprueba **NO APLICA** los beneficios de D.F.L.-N°2 de 1959.

3 ANTECEDENTES DEL PROYECTO**3.1 DATOS DEL PROPIETARIO**

NOMBRE O RAZÓN SOCIAL DEL PROPIETARIO				R.U.T.	
SOCIEDAD DE INVERSIONES Y ASESORIAS ROCADI LTDA				76.388.573-9	
REPRESENTANTE LEGAL DEL PROPIETARIO				R.U.T.	
CAROLINA RIVERA				[REDACTED]	
DIRECCIÓN: Nombre de la Vía		N°	Local/Of/Depto	Localidad	
[REDACTED]		[REDACTED]	[REDACTED]	[REDACTED]	
COMUNA	CORREO ELECTRÓNICO	TELÉFONO FIJO	TELÉFONO CELULAR		
[REDACTED]	[REDACTED]	[REDACTED]	[REDACTED]		
PERSONERÍA DEL REPRESENTANTE LEGAL		SE ACREDITÓ MEDIANTE CONSERVADOR COMERCIAL OVALLE DE FECHA			
[REDACTED]		05-03-2024 Y REDUCIDA A ESCRITURA PÚBLICA CON FECHA _____ ANTE EL NOTARIO SR(A) FERNANDO JOSÉ PEÑAFIEL SALAS			

3.2.- INDIVIDUALIZACIÓN DE LOS PROFESIONALES

NOMBRE O RAZÓN SOCIAL de la Empresa del ARQUITECTO (cuando corresponda)	R.U.T.	
ARQUIFONIA SPA	[REDACTED]	
NOMBRE DEL PROFESIONAL ARQUITECTO RESPONSABLE	R.U.T.	
DIEGO VELOSO BÖHM	[REDACTED]	
NOMBRE DEL CONSTRUCTOR (*)	R.U.T.	
_____	_____	
NOMBRE DEL INSPECTOR TÉCNICO DE OBRA (cuando corresponda según incisos 4 y 5 del Art. 143 LGUC)(*)	INSCRIPCIÓN REGISTRO	
	CATEGORÍA	N°
_____	_____	_____
NOMBRE DEL REVISOR INDEPENDIENTE	REGISTRO	CATEGORÍA
_____	_____	_____

4.- CARACTERÍSTICAS PROYECTO DE OBRA MENOR MODIFICACIONES SIN ALTERAR SU ESTRUCTURA

EDIFICIOS DE USO PÚBLICO (original con modificación)	<input type="checkbox"/> TODO <input type="checkbox"/> PARTE <input checked="" type="checkbox"/> NO ES EDIFICIO DE USO
--	--

AUMENTO EN LA CARGA DE OCUPACIÓN TOTAL QUE GENERA LA MODIFICACIÓN (personas) según artículo 4.2.4 OGUC.		DENSIDAD DE OCUPACIÓN DE LA MODIFICACIÓN (personas/hectárea)	
---	--	--	--

4.1.- DESCRIPCIÓN DE LAS OBRAS

BREVE DESCRIPCIÓN DE LAS OBRAS	MODIFICACIONES INTERIORES EN LA OFICINA 501.
--------------------------------	--

TIPO DE OBRAS	EMPLAZADAS EN:	
	PISO	SECTOR
MODIFICACIONES INTERIORES	5	OFICINA 501

4.2.- SUPERFICIES

SUPERFICIE TOTAL DEL PREDIO (m²)	
----------------------------------	--

4.3.- PROTECCIONES OFICIALES

<input checked="" type="checkbox"/> NO	<input type="checkbox"/> MONUMENTO	<input type="checkbox"/> ZT	<input type="checkbox"/> MH	<input type="checkbox"/> SANTUARIO DE LA NATURALEZA
<input type="checkbox"/> SI, ESPECIFICAR	<input type="checkbox"/> ZCH	<input type="checkbox"/> ICH	<input type="checkbox"/> ZOIT	<input type="checkbox"/> OTRO, ESPECIFICAR

4.4.- CÁLCULO PRELIMINAR DEL PORCENTAJE DE CESIÓN DE LA MODIFICACIÓN (sólo en casos de proyectos de crecimiento urbano por densificación)
Exigible conforme a plazos del Artículo primero transitorio de la Ley N° 20.958 (artículo 2.2.5. Bis OGUC)

PROYECTO	PORCENTAJE PRELIMINAR DE CESIÓN
(a) <input type="checkbox"/> CON DENSIDAD DE OCUPACIÓN HASTA 8.000 Personas / Hectárea	(DENSIDAD DE OCUPACIÓN) $\frac{\text{[]}}{2000} \times 11 = \text{[]} \%$
(b) <input type="checkbox"/> CON DENSIDAD DE OCUPACIÓN SOBRE 8.000 Personas / Hectárea	44%

Nota 1: En el proyecto de Obra Menor, Modificación sin alterar la estructura, se debe efectuar el cálculo solo de la presente Modificación
 Nota 2: Para calcular la Densidad de Ocupación, se debe considerar la carga de ocupación (según art. 4.2.4. de la OGUC) que se incrementa en el o los terrenos del proyecto, sin considerar en el cálculo, la cantidad de personas que ocupaban las edificaciones existentes, incluso si estas fuesen demolidas para materializar el proyecto. Sólo podrá descontarse la carga de ocupación de edificaciones a demoler, en los casos que el permiso de demolición se solicite en forma conjunta con la solicitud de permiso de edificación, y se adjunten los antecedentes respectivos a dicha solicitud, conforme al inciso final del artículo 5.1.6. y al inciso tercero del artículo 5.1.4., ambos de la O.G.U.C.
 Nota 3: La Densidad de Ocupación, se obtiene de la siguiente fórmula: (Art. 2.2.5. Bis OGUC)

$$\frac{\text{(carga de ocupación del proyecto calculada según el art. 4.2.4 de la OGUC)} \times 10.000}{\text{Superficie del terreno (que considera el terreno más la superficie exterior hasta el eje del espacio público adyacente existente o previsto en el IPT hasta un máximo de 30 m)}}$$

4.5.- CÁLCULO ACUMULADO CON CESIONES O APOORTE DE PERMISO(S) ANTERIOR(ES) (Art. 2.2.5. Bis C. de la OGUC)

PERMISO N°	DE FECHA	PORCENTAJES DE CESIÓN O APOORTE EFECTIVAMENTE EFECTUADOS
PRESENTE MODIFICACIÓN (a) o (b) del cuadro 4.4	-	
(c) TOTAL DE CESIONES O APORTES ACUMULADOS		

4.6.- PORCENTAJE FINAL DE CESIÓN (Art. 2.2.5. Bis C de la OGUC)

(d) PORCENTAJE FINAL DE LA CESIÓN DE LA PRESENTE MODIFICACIÓN	0,00%
---	-------

El porcentaje final de cesión corresponderá al porcentaje preliminar (letras(a) o (b)) de cuadro 4.4 anterior, salvo que dicho porcentaje, sumado a los efectivamente efectuados en permisos anteriores (letra (c) del cuadro 4.5) supere el 44%. En este último caso, el porcentaje preliminar deberá rebajarse hasta que el acumulado sea de 44%.

4.7.- CÁLCULO DEL APOORTE (EN LOS CASOS QUE CORRESPONDA)

(e) AVALÚO FISCAL VIGENTE A LA FECHA DE LA SOLICITUD DE LA MODIFICACIÓN, CORRESPONDIENTE AL O LOS TERRENOS (NO SE DEBE INCLUIR VALOR DE EDIFICACIONES EXISTENTES)		(f) PORCENTAJE DE BENEFICIO POR CONSTRUCTIBILIDAD	
(g) AVALÚO FISCAL INCREMENTADO AL O LOS TERRENOS(*) [(e) + ((e) x (f))]	X	% FINAL DE CESIÓN [(d)]	= APOORTE EQUIVALENTE EN DINERO [(g) x (d)]

(*) El Avalúo Fiscal debe incrementarse en la misma proporción que el aumento de constructibilidad obtenido por una beneficio normativo (inciso 2° art. 2.2.5. Bis C. OGUC)

5.- DERECHOS MUNICIPALES

(a)	PRESUPUESTO (Aportado por el profesional competente que proyectó las obras)		\$ 32.117.719
(b)	SUBTOTAL DERECHOS MUNICIPALES [(a) x (1,0% N° 3 del Art. 130 LGUC)]	%	\$ 321.177
(c)	DESCUENTO 30% CON INFORME DE REVISOR INDEPENDIENTE [(b) x (30%)]	(-)	\$ 0
(d)	DESCUENTO MONTO CONSIGNADO AL INGRESO SOLICITUD	(-)	\$ 0
TOTAL DERECHOS A PAGAR [(b)-(c)-(d)]			\$ 321.177
GIRO DE INGRESO MUNICIPAL NÚMERO		6606744	FECHA
			12/03/2026

6.- GLOSARIO

D.F.L.: Decreto con Fuerza de Ley	I.P.T.: Instrumento de Planificación Territorial	SAG: Servicio Agrícola y Ganadero
D.S.: Decreto Supremo	LGUC: Ley General de Urbanismo y Construcciones	SEREMI: Secretaria Regional Ministerial
EISTU: Estudio de Impacto Sistema Transporte Urbano	MH: Monumento Histórico	SEIM: Sistema de Evaluación de Impacto en Movilidad
GIM: Giro de Ingreso Municipal	MINAGRI: Ministerio de Agricultura	ZCH: Zona de Conservación Histórica
ICH: Inmueble de Conservación Histórica	MINVU: Ministerio de Vivienda y Urbanismo	ZOIT: Zona de Interés Turístico
IMIV: Informe de Mitigación de Impacto Vial	MTT: Ministerio de Transportes y Telecomunicaciones	ZT: Zona Típica
INE: Instituto Nacional de Estadísticas	OCUG: Ordenanza General de Urbanismo y Construcciones	

NOTA: (SOLO PARA SITUACIONES ESPECIALES)

PERMISO DE OBRA MENOR- MODIFICACION SIN ALTERAR SU ESTRUCTURA N° 84/2026

- EL PRESENTE PERMISO, AUTORIZA MODIFICACIONES INTERIORES PARA LA HABILITACIÓN DE OFICINA.

- PROYECTO DECLARA QUE NO GENERA AUMENTO EN LA CARGA DE OCUPACIÓN, POR LO TANTO, QUEDA EXENTO DEL PAGO POR CONCEPTO DE LEY 20.958, DE APORTE AL ESPACIO PÚBLICO.

- ESTE PERMISO DEBERÁ PERMANECER EN OBRA, PARA SER EXHIBIDO A LOS INSPECTORES DE LA DOM CADA VEZ QUE SEA NECESARIO, ART. 5.1.16 O.G.U.C.

- EN ATENCIÓN AL ART. 116 DE LA L.G.U.C, LA PRESENTE APROBACIÓN SE HA REALIZADO RESPECTO AL CUMPLIMIENTO DE LAS NORMAS URBANÍSTICAS APLICADAS AL PROYECTO, DEJANDO RADICADA LA RESPONSABILIDAD DE REVISIÓN Y DEL CUMPLIMIENTO DE LAS DEMÁS DISPOSICIONES LEGALES Y REGLAMENTARIAS VIGENTES AL ARQUITECTO PROYECTISTA Y DEMÁS PROFESIONALES QUE INTERVIENEN EN ÉL.

- DESDE EL INICIO Y DURANTE EL TRANSCURSO DE LA OBRA, EL CONSTRUCTOR A CARGO DEBERÁ MANTENER EL LIBRO DE OBRAS A QUE SE REFIERE EL ART. 1.2.7 O.G.U.C. Y DISPONER DE LAS MEDIDAS DE GESTIÓN Y CONTROL DE CALIDAD A QUE SE REFIERE EL ART. 1.2.9 Y 5.8.3 O.G.U.C.

- DURANTE LA EJECUCIÓN DE LA OBRA DEBERÁ MANTENER EN BUEN ESTADO LAS VEREDAS QUE ENFRENTAN AL PREDIO, ASÍ COMO LOS ACCESOS DE CAMIONES.

- PARA SU RECEPCIÓN FINAL LAS OBRAS DEBERÁN AJUSTARSE A LOS PLANOS, EETT Y EMPLAZAMIENTOS APROBADOS.

- NINGUNA OBRA PODRÁ SER HABITADA O DESTINADA A USO ALGUNO ANTES DE SU RECEPCIÓN DEFINITIVA PARCIAL O TOTAL, ART. 5.2.7 O.G.U.C.

SRN/CSA/CNP



FIRMADO CON FIRMA ELECTRÓNICA AVANZADA

SERGIO ROBERTO RUMINOT NUÑEZ
DIRECTOR DE OBRAS (S)

12/03/2026 15:27:53



PERMISO DE OBRA MENOR
MODIFICACIÓN DE EDIFICACIONES EXISTENTES
QUE NO ALTEREN SU ESTRUCTURA
DIRECCIÓN DE OBRAS - Municipalidad de Providencia

REGIÓN: METROPOLITANA

NÚMERO DE RESOLUCIÓN
85
FECHA DE APROBACIÓN
13/03/2026
ROL S.I.I.
00534-314

VISTOS:

- A) Las atribuciones emanadas del Art. 24 de la Ley Orgánica Constitucional de Municipalidades,
 B) Las disposiciones de la Ley General de Urbanismo y Construcciones en especial el Art. 116, su Ordenanza General, y el Instrumento de Planificación Territorial.
 C) La Solicitud de Aprobación, los planos y demás antecedentes debidamente suscritos por el propietario y los profesionales correspondientes al expediente N° 175/2026 ingresada con fecha 17/02/2026.
 D) El Certificado de Informaciones Previas N° 1833 de fecha 15/07/2025
 E) El Informe Favorable de Revisor Independiente N° de fecha (cuando corresponda)
 F) Documento que acredita el cumplimiento de informes de mitigación de impactos al sistema de movilidad (En caso que sea obligatorio elaborar un IMIV):

- Resolución N° _____ de fecha _____ emitido por _____ que aprueba el IMIV.
 Certificado N° _____ de fecha _____ emitido por _____ que implica silencio positivo, o el
 Certificado N° RM-1714/2026 de fecha 13/02/2026 emitido por SEIM que acredita que el proyecto no requiere

IMIV. (Según N° 16 del Art. 5.1.6. OGUC -exigible conforme a plazos del Artículo primero transitorio de la Ley N° 20.958-, no se puede conceder el presente permiso si no se acompaña alguno de estos documentos)

G) Otros, (especificar) .

RESUELVO:

- 1.- Conceder permiso para modificar sin alterar la estructura, en m², con una superficie total de permiso original de m² y que no se ve alterado por este permiso, de pisos de altura, destinado a LOCAL COMERCIAL ubicado en calle/avenida/camino AVENIDA NUEVA PROVIDENCIA N° 2305 LOCAL 6 Lote N° manzana localidad o loteo sector URBANO Zona UpEC del Plan Regulador COMUNAL aprobando los planos y demás antecedentes, que forman parte de la presente autorización mencionados en la letra C de los VISTOS de este permiso.
 2.- Dejar constancia que la obra que se aprueba NO APLICA los beneficios de D.F.L.-N°2 de 1959.

3 ANTECEDENTES DEL PROYECTO**3.1 DATOS DEL PROPIETARIO**

NOMBRE O RAZÓN SOCIAL DEL PROPIETARIO				R.U.T.	
JUAN ROBERTO AGUILO SIAU				[REDACTED]	
REPRESENTANTE LEGAL DEL PROPIETARIO				R.U.T.	
_____				_____	
DIRECCIÓN: Nombre de la Vía			N°	Local/Of/Depto	Localidad
[REDACTED]			[REDACTED]	[REDACTED]	[REDACTED]
COMUNA	CORREO ELECTRÓNICO	TELÉFONO FIJO	TELÉFONO CELULAR		
[REDACTED]	[REDACTED]	[REDACTED]	_____		
PERSONERÍA DEL REPRESENTANTE LEGAL		SE ACREDITÓ MEDIANTE		DE FECHA	Y REDUCIDA A
_____		_____		_____	_____
ESCRITURA PÚBLICA CON FECHA _____ ANTE EL NOTARIO SR(A) _____					

3.2.- INDIVIDUALIZACIÓN DE LOS PROFESIONALES

NOMBRE O RAZÓN SOCIAL de la Empresa del ARQUITECTO (cuando corresponda)	R.U.T.	
_____	_____	
NOMBRE DEL PROFESIONAL ARQUITECTO RESPONSABLE	R.U.T.	
RODRIGO TORRES LOPEZ	[REDACTED]	
NOMBRE DEL CONSTRUCTOR (*)	R.U.T.	
RODRIGO TORRES LOPEZ	[REDACTED]	
NOMBRE DEL INSPECTOR TÉCNICO DE OBRA (cuando corresponda según incisos 4 y 5 del Art. 143 LGUC)(*)	INSCRIPCIÓN REGISTRO	
	CATEGORÍA	N°
_____	_____	_____
NOMBRE DEL REVISOR INDEPENDIENTE	REGISTRO	CATEGORÍA
_____	_____	_____

4.- CARACTERÍSTICAS PROYECTO DE OBRA MENOR MODIFICACIONES SIN ALTERAR SU ESTRUCTURA

EDIFICIOS DE USO PÚBLICO (original con modificación)	<input type="checkbox"/> TODO <input type="checkbox"/> PARTE <input type="checkbox"/> NO ES EDIFICIO DE USO
--	---

AUMENTO EN LA CARGA DE OCUPACIÓN TOTAL QUE GENERA LA MODIFICACIÓN (personas) según artículo 4.2.4 OGUC.		DENSIDAD DE OCUPACIÓN DE LA MODIFICACIÓN (personas/hectárea)	
---	--	--	--

4.1.- DESCRIPCIÓN DE LAS OBRAS

BREVE DESCRIPCIÓN DE LAS OBRAS	MODIFICACIONES EN LOCAL COMERCIAL EXISTENTE.
--------------------------------	--

TIPO DE OBRAS	EMPLAZADAS EN:	
	PISO	SECTOR

4.2.- SUPERFICIES

SUPERFICIE TOTAL DEL PREDIO (m²)	
----------------------------------	--

4.3.- PROTECCIONES OFICIALES

<input checked="" type="checkbox"/> NO	<input type="checkbox"/> MONUMENTO	<input type="checkbox"/> ZT	<input type="checkbox"/> MH	<input type="checkbox"/> SANTUARIO DE LA NATURALEZA
<input type="checkbox"/> SI, ESPECIFICAR	<input type="checkbox"/> ZCH	<input type="checkbox"/> ICH	<input type="checkbox"/> ZOIT	<input type="checkbox"/> OTRO, ESPECIFICAR

4.4.- CÁLCULO PRELIMINAR DEL PORCENTAJE DE CESIÓN DE LA MODIFICACIÓN (sólo en casos de proyectos de crecimiento urbano por densificación)
Exigible conforme a plazos del Artículo primero transitorio de la Ley N° 20.958 (artículo 2.2.5. Bis OGUC)

PROYECTO	PORCENTAJE PRELIMINAR DE CESIÓN
(a) <input type="checkbox"/> CON DENSIDAD DE OCUPACIÓN HASTA 8.000 Personas / Hectárea	(DENSIDAD DE OCUPACIÓN) $\frac{\text{[]}}{2000} \times 11 = \text{[]} \%$
(b) <input type="checkbox"/> CON DENSIDAD DE OCUPACIÓN SOBRE 8.000 Personas / Hectárea	44%

Nota 1: En el proyecto de Obra Menor, Modificación sin alterar la estructura, se debe efectuar el cálculo solo de la presente Modificación
 Nota 2: Para calcular la Densidad de Ocupación, se debe considerar la carga de ocupación (según art. 4.2.4. de la OGUC) que se incrementa en el o los terrenos del proyecto, sin considerar en el cálculo, la cantidad de personas que ocupaban las edificaciones existentes, incluso si estas fuesen demolidas para materializar el proyecto. Sólo podrá descontarse la carga de ocupación de edificaciones a demoler, en los casos que el permiso de demolición se solicite en forma conjunta con la solicitud de permiso de edificación, y se adjunten los antecedentes respectivos a dicha solicitud, conforme al inciso final del artículo 5.1.6. y al inciso tercero del artículo 5.1.4., ambos de la O.G.U.C.
 Nota 3: La Densidad de Ocupación, se obtiene de la siguiente fórmula: (Art. 2.2.5. Bis OGUC)

$$\frac{\text{(carga de ocupación del proyecto calculada según el art. 4.2.4 de la OGUC)} \times 10.000}{\text{Superficie del terreno (que considera el terreno más la superficie exterior hasta el eje del espacio público adyacente existente o previsto en el IPT hasta un máximo de 30 m)}}$$

4.5.- CÁLCULO ACUMULADO CON CESIONES O APOORTE DE PERMISO(S) ANTERIOR(ES) (Art. 2.2.5. Bis C. de la OGUC)

PERMISO N°	DE FECHA	PORCENTAJES DE CESIÓN O APOORTE EFECTIVAMENTE EFECTUADOS
PRESENTE MODIFICACIÓN (a) o (b) del cuadro 4.4	-	
(c) TOTAL DE CESIONES O APORTES ACUMULADOS		

4.6.- PORCENTAJE FINAL DE CESIÓN (Art. 2.2.5. Bis C de la OGUC)

(d) PORCENTAJE FINAL DE LA CESIÓN DE LA PRESENTE MODIFICACIÓN	0,00%
---	-------

El porcentaje final de cesión corresponderá al porcentaje preliminar (letras(a) o (b)) de cuadro 4.4 anterior, salvo que dicho porcentaje, sumado a los efectivamente efectuados en permisos anteriores (letra (c) del cuadro 4.5) supere el 44%. En este último caso, el porcentaje preliminar deberá rebajarse hasta que el acumulado sea de 44%.

4.7.- CÁLCULO DEL APOORTE (EN LOS CASOS QUE CORRESPONDA)

(e) AVALÚO FISCAL VIGENTE A LA FECHA DE LA SOLICITUD DE LA MODIFICACIÓN, CORRESPONDIENTE AL O LOS TERRENOS (NO SE DEBE INCLUIR VALOR DE EDIFICACIONES EXISTENTES)		(f) PORCENTAJE DE BENEFICIO POR CONSTRUCTIBILIDAD	
(g) AVALÚO FISCAL INCREMENTADO AL O LOS TERRENOS(*) [(e) + ((e) x (f))]	X	% FINAL DE CESIÓN [(d)]	= APOORTE EQUIVALENTE EN DINERO [(g) x (d)]

(*) El Avalúo Fiscal debe incrementarse en la misma proporción que el aumento de constructibilidad obtenido por una beneficio normativo (inciso 2° art. 2.2.5. Bis C. OGUC)

5.- DERECHOS MUNICIPALES

(a)	PRESUPUESTO (Aportado por el profesional competente que proyectó las obras)		\$ 8.530.000
(b)	SUBTOTAL DERECHOS MUNICIPALES [(a) x (1,0% N° 3 del Art. 130 LGUC)]	%	\$ 85.300
(c)	DESCUENTO 30% CON INFORME DE REVISOR INDEPENDIENTE [(b) x (30%)]	(-)	\$ 0
(d)	DESCUENTO MONTO CONSIGNADO AL INGRESO SOLICITUD	(-)	\$ 0
TOTAL DERECHOS A PAGAR [(b)-(c)-(d)]			\$ 85.300
GIRO DE INGRESO MUNICIPAL NÚMERO		6608719	FECHA
			13/03/2026

6.- GLOSARIO

D.F.L.: Decreto con Fuerza de Ley	I.P.T.: Instrumento de Planificación Territorial	SAG: Servicio Agrícola y Ganadero
D.S.: Decreto Supremo	LGUC: Ley General de Urbanismo y Construcciones	SEREMI: Secretaria Regional Ministerial
EISTU: Estudio de Impacto Sistema Transporte Urbano	MH: Monumento Histórico	SEIM: Sistema de Evaluación de Impacto en Movilidad
GIM: Giro de Ingreso Municipal	MINAGRI: Ministerio de Agricultura	ZCH: Zona de Conservación Histórica
ICH: Inmueble de Conservación Histórica	MINVU: Ministerio de Vivienda y Urbanismo	ZOIT: Zona de Interés Turístico
IMIV: Informe de Mitigación de Impacto Vial	MTT: Ministerio de Transportes y Telecomunicaciones	ZT: Zona Típica
INE: Instituto Nacional de Estadísticas	OCUG: Ordenanza General de Urbanismo y Construcciones	

NOTA: (SOLO PARA SITUACIONES ESPECIALES)

PERMISO DE OBRA MENOR- MODIFICACION SIN ALTERAR SU ESTRUCTURA N° 85/2026

- 1) ESTE PERMISO DEBERÁ PERMANECER EN OBRA, PARA SER EXHIBIDO A LOS INSPECTORES DE LA DOM CADA VEZ QUE SEA NECESARIO, ART. 5.1.16 O.G.U.C.
- 2) EN ATENCIÓN AL ART. 116 DE LA L.G.U.C, LA PRESENTE APROBACIÓN SE HA REALIZADO RESPECTO AL CUMPLIMIENTO DE LAS NORMAS URBANÍSTICAS APLICADAS AL PROYECTO, DEJANDO RADICADA LA RESPONSABILIDAD DE REVISIÓN Y DEL CUMPLIMIENTO DE LAS DEMÁS DISPOSICIONES LEGALES Y REGLAMENTARIAS VIGENTES AL ARQUITECTO PROYECTISTA Y DEMÁS PROFESIONALES QUE INTERVIENEN EN ÉL.
- 3) DESDE EL INICIO Y DURANTE EL TRANSCURSO DE LA OBRA, EL CONSTRUCTOR A CARGO DEBERÁ MANTENER EL LIBRO DE OBRAS A QUE SE REFIERE EL ART. 1.2.7 O.G.U.C. Y DISPONER DE LAS MEDIDAS DE GESTIÓN Y CONTROL DE CALIDAD A QUE SE REFIERE EL ART. 1.2.9 Y 5.8.3 O.G.U.C.
- 4) DURANTE LA EJECUCIÓN DE LA OBRA DEBERÁ MANTENER EN BUEN ESTADO LAS VEREDAS QUE ENFRENTAN AL PREDIO, ASÍ COMO LOS ACCESOS DE CAMIONES.
- 5) PARA SU RECEPCIÓN FINAL LAS OBRAS DEBERÁN AJUSTARSE A LOS PLANOS, EETT Y EMPLAZAMIENTOS APROBADOS.
- 6) NINGUNA OBRA PODRÁ SER HABITADA O DESTINADA A USO ALGUNO ANTES DE SU RECEPCIÓN DEFINITIVA PARCIAL O TOTAL, ART. 5.2.7 O.G.U.C.
- 7) EL PROYECTO DECLARA QUE NO GENERA AUMENTO EN LA CARGA DE OCUPACIÓN, POR LO QUE SE ENCUENTRA EXENTO DEL PAGO POR CONCEPTO DE LEY 20.958 SOBRE APORTES AL ESPACIO PÚBLICO.
- 8) PREVIO A LA RECEPCIÓN FINAL, DEBERÁ SOLICITAR NÚMERO NUEVO PARA ACCESO DIRECTO A LA CALLE.

SRN/CSA/BDP



FIRMADO CON FIRMA ELECTRÓNICA AVANZADA

SERGIO ROBERTO RUMINOT NUÑEZ
DIRECTOR DE OBRAS (S)

14/03/2026 10:46:34



PERMISO DE OBRA MENOR
MODIFICACIÓN DE EDIFICACIONES EXISTENTES
QUE NO ALTEREN SU ESTRUCTURA
DIRECCIÓN DE OBRAS - Municipalidad de Providencia

REGIÓN: METROPOLITANA

NÚMERO DE RESOLUCIÓN	86
FECHA DE APROBACIÓN	16/03/2026
ROL S.I.I.	03247-003

VISTOS:

- A) Las atribuciones emanadas del Art. 24 de la Ley Orgánica Constitucional de Municipalidades,
 B) Las disposiciones de la Ley General de Urbanismo y Construcciones en especial el Art. 116, su Ordenanza General, y el Instrumento de Planificación Territorial.
 C) La Solicitud de Aprobación, los planos y demás antecedentes debidamente suscritos por el propietario y los profesionales correspondientes al expediente N° 18/2026 ingresada con fecha 08/01/2026.
 D) El Certificado de Informaciones Previas N° 2328 de fecha 29/08/2025
 E) El Informe Favorable de Revisor Independiente N° de fecha (cuando corresponda)
 F) Documento que acredita el cumplimiento de informes de mitigación de impactos al sistema de movilidad (En caso que sea obligatorio elaborar un IMIV):

- Resolución N° _____ de fecha _____ emitido por _____ que aprueba el IMIV.
 Certificado N° _____ de fecha _____ emitido por _____ que implica silencio positivo, o el
 Certificado N° _____ de fecha _____ emitido por _____ que acredita que el proyecto no requiere

IMIV. (Según N° 16 del Art. 5.1.6. OGUC -exigible conforme a plazos del Artículo primero transitorio de la Ley N° 20.958-, no se puede conceder el presente permiso si no se acompaña alguno de estos documentos)

G) Otros, (especificar) .

RESUELVO:

- 1.- Conceder permiso para modificar sin alterar la estructura, en m², con una superficie total de permiso original de m² y que no se ve alterado por este permiso, de pisos de altura, destinado a OFICINA / SALA PARA PILATES, YOGA Y SIMILARES ubicado en calle/avenida/camino FRANCISCO BILBAO N° 2877 Lote N° _____ manzana _____ localidad o loteo sector URBANO Zona UpR y ECr del Plan Regulador aprobando los planos y demás antecedentes, que forman parte de la presente autorización mencionados en la letra C de los VISTOS de este permiso.
 2.- Dejar constancia que la obra que se aprueba NO APLICA los beneficios de D.F.L.-N°2 de 1959.

3 ANTECEDENTES DEL PROYECTO**3.1 DATOS DEL PROPIETARIO**

NOMBRE O RAZÓN SOCIAL DEL PROPIETARIO			R.U.T.	
DARIO FELIPE AZOFEIFA CASTRO			██████████	
REPRESENTANTE LEGAL DEL PROPIETARIO			R.U.T.	
_____			_____	
DIRECCIÓN: Nombre de la Vía		N°	Local/Of/Depto	Localidad
██████████		_____	_____	_____
COMUNA	CORREO ELECTRÓNICO	TELÉFONO FIJO	TELÉFONO CELULAR	
██████████	██████████	_____	██████████	
PERSONERÍA DEL REPRESENTANTE LEGAL		SE ACREDITÓ MEDIANTE _____ DE FECHA _____ Y REDUCIDA A ESCRITURA PÚBLICA CON FECHA _____ ANTE EL NOTARIO SR(A) _____		

3.2.- INDIVIDUALIZACIÓN DE LOS PROFESIONALES

NOMBRE O RAZÓN SOCIAL de la Empresa del ARQUITECTO (cuando corresponda)		R.U.T.	
KCA GESTION GLOBAL DE PROYECTOS Y CONSTRUCTORA SPA		██████████	
NOMBRE DEL PROFESIONAL ARQUITECTO RESPONSABLE		R.U.T.	
KARINA CISTERNAS AYALA		██████████	
NOMBRE DEL CONSTRUCTOR (*)		R.U.T.	
KARINA CISTERNAS AYALA		██████████	
NOMBRE DEL INSPECTOR TÉCNICO DE OBRA (cuando corresponda según incisos 4 y 5 del Art. 143 LGUC)(*)		INSCRIPCIÓN REGISTRO	
_____		CATEGORÍA	N°
_____		_____	_____
NOMBRE DEL REVISOR INDEPENDIENTE		REGISTRO	CATEGORÍA
_____		_____	_____

4.- CARACTERÍSTICAS PROYECTO DE OBRA MENOR MODIFICACIONES SIN ALTERAR SU ESTRUCTURA

EDIFICIOS DE USO PÚBLICO (original con modificación)	<input type="checkbox"/> TODO <input type="checkbox"/> PARTE <input type="checkbox"/> NO ES EDIFICIO DE USO
AUMENTO EN LA CARGA DE OCUPACIÓN TOTAL QUE GENERA LA MODIFICACIÓN (personas) según artículo 4.2.4 OGUC.	DENSIDAD DE OCUPACIÓN DE LA MODIFICACIÓN (personas/hectárea)

4.1.- DESCRIPCIÓN DE LAS OBRAS

BREVE DESCRIPCIÓN DE LAS OBRAS	HABILITACIÓN DE UNA SALA DE PILATES, YOGA Y SIMILARES. MANTIENE DESTINO DE OFICINA EXISTENTE
TIPO DE OBRAS	EMPLAZADAS EN:
	PISO
	SECTOR

4.2.- SUPERFICIES

SUPERFICIE TOTAL DEL PREDIO (m²)	
----------------------------------	--

4.3.- PROTECCIONES OFICIALES

<input checked="" type="checkbox"/> NO	<input type="checkbox"/> MONUMENTO	<input type="checkbox"/> ZT	<input type="checkbox"/> MH	<input type="checkbox"/> SANTUARIO DE LA NATURALEZA
<input type="checkbox"/> SI, ESPECIFICAR	<input type="checkbox"/> ZCH	<input type="checkbox"/> ICH	<input type="checkbox"/> ZOIT	<input type="checkbox"/> OTRO, ESPECIFICAR

4.4.- CÁLCULO PRELIMINAR DEL PORCENTAJE DE CESIÓN DE LA MODIFICACIÓN (sólo en casos de proyectos de crecimiento urbano por densificación)
Exigible conforme a plazos del Artículo primero transitorio de la Ley N° 20.958 (artículo 2.2.5. Bis OGUC)

PROYECTO	PORCENTAJE PRELIMINAR DE CESIÓN
(a) <input type="checkbox"/> CON DENSIDAD DE OCUPACIÓN HASTA 8.000 Personas / Hectárea	(DENSIDAD DE OCUPACIÓN) $\frac{\text{[]}}{2000} \times 11 = \text{[]} \%$
(b) <input type="checkbox"/> CON DENSIDAD DE OCUPACIÓN SOBRE 8.000 Personas / Hectárea	44%

Nota 1: En el proyecto de Obra Menor, Modificación sin alterar la estructura, se debe efectuar el cálculo solo de la presente Modificación
 Nota 2: Para calcular la Densidad de Ocupación, se debe considerar la carga de ocupación (según art. 4.2.4. de la OGUC) que se incrementa en el o los terrenos del proyecto, sin considerar en el cálculo, la cantidad de personas que ocupaban las edificaciones existentes, incluso si estas fuesen demolidas para materializar el proyecto. Sólo podrá descontarse la carga de ocupación de edificaciones a demoler, en los casos que el permiso de demolición se solicite en forma conjunta con la solicitud de permiso de edificación, y se adjunten los antecedentes respectivos a dicha solicitud, conforme al inciso final del artículo 5.1.6. y al inciso tercero del artículo 5.1.4., ambos de la O.G.U.C.
 Nota 3: La Densidad de Ocupación, se obtiene de la siguiente fórmula: (Art. 2.2.5. Bis OGUC)

(carga de ocupación del proyecto calculada según el art. 4.2.4 de la OGUC) X 10.000
 Superficie del terreno (que considera el terreno más la superficie exterior hasta el eje del espacio público adyacente existente o previsto en el IPT hasta un máximo de 30 m)

4.5.- CÁLCULO ACUMULADO CON CESIONES O APOORTE DE PERMISO(S) ANTERIOR(ES) (Art. 2.2.5. Bis C. de la OGUC)

PERMISO N°	DE FECHA	PORCENTAJES DE CESIÓN O APOORTE EFECTIVAMENTE EFECTUADOS
PRESENTE MODIFICACIÓN (a) o (b) del cuadro 4.4	-	
(c) TOTAL DE CESIONES O APORTES ACUMULADOS		

4.6.- PORCENTAJE FINAL DE CESIÓN (Art. 2.2.5. Bis C de la OGUC)

(d) PORCENTAJE FINAL DE LA CESIÓN DE LA PRESENTE MODIFICACIÓN	0,00%
---	-------

El porcentaje final de cesión corresponderá al porcentaje preliminar (letras(a) o (b)) de cuadro 4.4 anterior, salvo que dicho porcentaje, sumado a los efectivamente efectuados en permisos anteriores (letra (c) del cuadro 4.5) supere el 44%. En este último caso, el porcentaje preliminar deberá rebajarse hasta que el acumulado sea de 44%.

4.7.- CÁLCULO DEL APOORTE (EN LOS CASOS QUE CORRESPONDA)

(e) AVALÚO FISCAL VIGENTE A LA FECHA DE LA SOLICITUD DE LA MODIFICACIÓN, CORRESPONDIENTE AL O LOS TERRENOS (NO SE DEBE INCLUIR VALOR DE EDIFICACIONES EXISTENTES)	(f) PORCENTAJE DE BENEFICIO POR CONSTRUCTIBILIDAD
(g) AVALÚO FISCAL INCREMENTADO AL O LOS TERRENOS(*) [(e) + ((e) x (f))]	% FINAL DE CESIÓN [(d)]
	APORTE EQUIVALENTE EN DINERO [(g) x (d)]

(*) El Avalúo Fiscal debe incrementarse en la misma proporción que el aumento de constructibilidad obtenido por una beneficio normativo (inciso 2° art. 2.2.5. Bis C. OGUC)

5.- DERECHOS MUNICIPALES

(a)	PRESUPUESTO (Aportado por el profesional competente que proyectó las obras)		\$ 651.000
(b)	SUBTOTAL DERECHOS MUNICIPALES [(a) x (1,0% N° 3 del Art. 130 LGUC)]	%	\$ 6.510
(c)	DESCUENTO 30% CON INFORME DE REVISOR INDEPENDIENTE [(b) x (30%)]	(-)	\$ 0
(d)	DESCUENTO MONTO CONSIGNADO AL INGRESO SOLICITUD	(-)	\$ 0
TOTAL DERECHOS A PAGAR [(b)-(c)-(d)]			\$ 13.950
GIRO DE INGRESO MUNICIPAL NÚMERO		6609752	FECHA
			16/03/2026

6.- GLOSARIO

D.F.L.: Decreto con Fuerza de Ley	I.P.T.: Instrumento de Planificación Territorial	SAG: Servicio Agrícola y Ganadero
D.S.: Decreto Supremo	LGUC: Ley General de Urbanismo y Construcciones	SEREMI: Secretaria Regional Ministerial
EISTU: Estudio de Impacto Sistema Transporte Urbano	MH: Monumento Histórico	SEIM: Sistema de Evaluación de Impacto en Movilidad
GIM: Giro de Ingreso Municipal	MINAGRI: Ministerio de Agricultura	ZCH: Zona de Conservación Histórica
ICH: Inmueble de Conservación Histórica	MINVU: Ministerio de Vivienda y Urbanismo	ZOIT: Zona de Interés Turístico
IMIV: Informe de Mitigación de Impacto Vial	MTT: Ministerio de Transportes y Telecomunicaciones	ZT: Zona Típica
INE: Instituto Nacional de Estadísticas	OCUG: Ordenanza General de Urbanismo y Construcciones	

NOTA: (SOLO PARA SITUACIONES ESPECIALES)

PERMISO DE OBRA MENOR- MODIFICACION SIN ALTERAR SU ESTRUCTURA N° 86/2026

1) ESTE PERMISO DEBERÁ PERMANECER EN OBRA, PARA SER EXHIBIDO A LOS INSPECTORES DE LA DOM CADA VEZ QUE SEA NECESARIO, ART. 5.1.16 O.G.U.C.

2) EN ATENCIÓN AL ART. 116 DE LA L.G.U.C, LA PRESENTE APROBACIÓN SE HA REALIZADO RESPECTO AL CUMPLIMIENTO DE LAS NORMAS URBANÍSTICAS APLICADAS AL PROYECTO, DEJANDO RADICADA LA RESPONSABILIDAD DE REVISIÓN Y DEL CUMPLIMIENTO DE LAS DEMÁS DISPOSICIONES LEGALES Y REGLAMENTARIAS VIGENTES AL ARQUITECTO PROYECTISTA Y DEMÁS PROFESIONALES QUE INTERVIENEN EN ÉL.

3) DESDE EL INICIO Y DURANTE EL TRANSCURSO DE LA OBRA, EL CONSTRUCTOR A CARGO DEBERÁ MANTENER EL LIBRO DE OBRAS A QUE SE REFIERE EL ART. 1.2.7 O.G.U.C. Y DISPONER DE LAS MEDIDAS DE GESTIÓN Y CONTROL DE CALIDAD A QUE SE REFIERE EL ART. 1.2.9 Y 5.8.3 O.G.U.C.

4) DURANTE LA EJECUCIÓN DE LA OBRA DEBERÁ MANTENER EN BUEN ESTADO LAS VEREDAS QUE ENFRENTAN AL PREDIO, ASÍ COMO LOS ACCESOS DE CAMIONES.

5) PARA SU RECEPCIÓN FINAL LAS OBRAS DEBERÁN AJUSTARSE A LOS PLANOS, EETT Y EMPLAZAMIENTOS APROBADOS.

6) NINGUNA OBRA PODRÁ SER HABITADA O DESTINADA A USO ALGUNO ANTES DE SU RECEPCIÓN DEFINITIVA PARCIAL O TOTAL, ART. 5.2.7 O.G.U.C.

7) PROYECTO DECLARA QUE NO GENERA AUMENTO EN LA CARGA DE OCUPACIÓN, POR LO TANTO, QUEDA EXENTO DEL PAGO POR CONCEPTO DE LEY 20.958, DE APOORTE AL ESPACIO PÚBLICO.

SRN/CSA/JSZ



FIRMADO CON FIRMA ELECTRÓNICA AVANZADA

SERGIO ROBERTO RUMINOT NUÑEZ
DIRECTOR DE OBRAS (S)

17/03/2026 11:26:29



PERMISO DE OBRA MENOR
MODIFICACIÓN DE EDIFICACIONES EXISTENTES
QUE NO ALTEREN SU ESTRUCTURA
DIRECCIÓN DE OBRAS - Municipalidad de Providencia

REGIÓN: METROPOLITANA

NÚMERO DE RESOLUCIÓN	87
FECHA DE APROBACIÓN	16/03/2026
ROL S.I.I.	00543-474

VISTOS:

- A) Las atribuciones emanadas del Art. 24 de la Ley Orgánica Constitucional de Municipalidades,
- B) Las disposiciones de la Ley General de Urbanismo y Construcciones en especial el Art. 116, su Ordenanza General, y el Instrumento de Planificación Territorial.
- C) La Solicitud de Aprobación, los planos y demás antecedentes debidamente suscritos por el propietario y los profesionales correspondientes al expediente N° 1404/2025 ingresada con fecha 16/12/2025.
- D) El Certificado de Informaciones Previas N° 1583 de fecha 16/06/2025
- E) El Informe Favorable de Revisor Independiente N° de fecha (cuando corresponda)
- F) Documento que acredita el cumplimiento de informes de mitigación de impactos al sistema de movilidad (En caso que sea obligatorio elaborar un IMIV):

- Resolución N° _____ de fecha _____ emitido por _____ que aprueba el IMIV.
- Certificado N° _____ de fecha _____ emitido por _____ que implica silencio positivo, o el
- Certificado N° 14377 de fecha 27/11/2025 emitido por SEIM que acredita que el proyecto no requiere

IMIV. (Según N° 16 del Art. 5.1.6. OGUC -exigible conforme a plazos del Artículo primero transitorio de la Ley N° 20.958-, no se puede conceder el presente permiso si no se acompaña alguno de estos documentos)

G) Otros, (especificar) .

RESUELVO:

- 1.- Conceder permiso para modificar sin alterar la estructura, en m², con una superficie total de permiso original de m² y que no se ve alterado por este permiso, de pisos de altura, destinado a CENTRO DENTAL ubicado en calle/avenida/camino LUIS THAYER OJEDA N° 166 OFICINA 503 Lote N° manzana localidad o loteo sector URBANO Zona UpR y ECr del Plan Regulador aprobando los planos y demás antecedentes, que forman parte de la presente autorización mencionados en la letra C de los VISTOS de este permiso.
- 2.- Dejar constancia que la obra que se aprueba NO APLICA los beneficios de D.F.L.-N°2 de 1959.

3 ANTECEDENTES DEL PROYECTO**3.1 DATOS DEL PROPIETARIO**

NOMBRE O RAZÓN SOCIAL DEL PROPIETARIO				R.U.T.	
EXPORTADORA FRUTASOL CHILE S.A.				96.718.780-1	
REPRESENTANTE LEGAL DEL PROPIETARIO				R.U.T.	
MARLON JIMENEZ PEDROZA				[REDACTED]	
DIRECCIÓN: Nombre de la Vía		N°	Local/Of/Depto	Localidad	
[REDACTED]		[REDACTED]	[REDACTED]	[REDACTED]	
COMUNA	CORREO ELECTRÓNICO	TELÉFONO FIJO	TELÉFONO CELULAR		
[REDACTED]	[REDACTED]	[REDACTED]	[REDACTED]		
PERSONERÍA DEL REPRESENTANTE LEGAL		SE ACREDITÓ MEDIANTE ESCRITURA PÚBLICA PODER ESPECIAL DE FECHA 14-12-2009 Y REDUCIDA A ESCRITURA PÚBLICA CON FECHA 14/12/2009 ANTE EL NOTARIO SR(A) RODRIGO DOMINGUEZ JARA			

3.2.- INDIVIDUALIZACIÓN DE LOS PROFESIONALES

NOMBRE O RAZÓN SOCIAL de la Empresa del ARQUITECTO (cuando corresponda)		R.U.T.	
-----		-----	
NOMBRE DEL PROFESIONAL ARQUITECTO RESPONSABLE		R.U.T.	
FRANCISCA MENDEZ PLAZA		[REDACTED]	
NOMBRE DEL CONSTRUCTOR (*)		R.U.T.	
A DEFINIR		-----	
NOMBRE DEL INSPECTOR TÉCNICO DE OBRA (cuando corresponda según incisos 4 y 5 del Art. 143 LGUC)(*)		INSCRIPCIÓN REGISTRO	
-----		CATEGORÍA	N°
-----		-----	-----
NOMBRE DEL REVISOR INDEPENDIENTE		REGISTRO	CATEGORÍA
-----		-----	-----

4.- CARACTERÍSTICAS PROYECTO DE OBRA MENOR MODIFICACIONES SIN ALTERAR SU ESTRUCTURA

EDIFICIOS DE USO PÚBLICO (original con modificación)	<input type="checkbox"/> TODO <input type="checkbox"/> PARTE <input type="checkbox"/> NO ES EDIFICIO DE USO
--	---

AUMENTO EN LA CARGA DE OCUPACIÓN TOTAL QUE GENERA LA MODIFICACIÓN (personas) según artículo 4.2.4 OGUC.		DENSIDAD DE OCUPACIÓN DE LA MODIFICACIÓN (personas/hectárea)	
---	--	--	--

4.1.- DESCRIPCIÓN DE LAS OBRAS

BREVE DESCRIPCIÓN DE LAS OBRAS	MODIFICACIONES INTERIORES EN OFICINA EXISTENTE.
--------------------------------	---

TIPO DE OBRAS	EMPLAZADAS EN:	
	PISO	SECTOR

4.2.- SUPERFICIES

SUPERFICIE TOTAL DEL PREDIO (m²)	
----------------------------------	--

4.3.- PROTECCIONES OFICIALES

<input checked="" type="checkbox"/> NO	<input type="checkbox"/> MONUMENTO	<input type="checkbox"/> ZT	<input type="checkbox"/> MH	<input type="checkbox"/> SANTUARIO DE LA NATURALEZA
<input type="checkbox"/> SI, ESPECIFICAR	<input type="checkbox"/> ZCH	<input type="checkbox"/> ICH	<input type="checkbox"/> ZOIT	<input type="checkbox"/> OTRO, ESPECIFICAR

4.4.- CÁLCULO PRELIMINAR DEL PORCENTAJE DE CESIÓN DE LA MODIFICACIÓN (sólo en casos de proyectos de crecimiento urbano por densificación)
Exigible conforme a plazos del Artículo primero transitorio de la Ley N° 20.958 (artículo 2.2.5. Bis OGUC)

PROYECTO	PORCENTAJE PRELIMINAR DE CESIÓN
(a) <input type="checkbox"/> CON DENSIDAD DE OCUPACIÓN HASTA 8.000 Personas / Hectárea	(DENSIDAD DE OCUPACIÓN) $\frac{\text{[]}}{2000} \times 11 = \text{[]} \%$
(b) <input type="checkbox"/> CON DENSIDAD DE OCUPACIÓN SOBRE 8.000 Personas / Hectárea	44%

Nota 1: En el proyecto de Obra Menor, Modificación sin alterar la estructura, se debe efectuar el cálculo solo de la presente Modificación
 Nota 2: Para calcular la Densidad de Ocupación, se debe considerar la carga de ocupación (según art. 4.2.4. de la OGUC) que se incrementa en el o los terrenos del proyecto, sin considerar en el cálculo, la cantidad de personas que ocupaban las edificaciones existentes, incluso si estas fuesen demolidas para materializar el proyecto. Sólo podrá descontarse la carga de ocupación de edificaciones a demoler, en los casos que el permiso de demolición se solicite en forma conjunta con la solicitud de permiso de edificación, y se adjunten los antecedentes respectivos a dicha solicitud, conforme al inciso final del artículo 5.1.6. y al inciso tercero del artículo 5.1.4., ambos de la O.G.U.C.
 Nota 3: La Densidad de Ocupación, se obtiene de la siguiente fórmula: (Art. 2.2.5. Bis OGUC)

$(\text{carga de ocupación del proyecto calculada según el art. 4.2.4 de la OGUC}) \times 10.000$
 Superficie del terreno (que considera el terreno más la superficie exterior hasta el eje del espacio público adyacente existente o previsto en el IPT hasta un máximo de 30 m)

4.5.- CÁLCULO ACUMULADO CON CESIONES O APOORTE DE PERMISO(S) ANTERIOR(ES) (Art. 2.2.5. Bis C. de la OGUC)

PERMISO N°	DE FECHA	PORCENTAJES DE CESIÓN O APOORTE EFECTIVAMENTE EFECTUADOS
PRESENTE MODIFICACIÓN (a) o (b) del cuadro 4.4	-	
(c) TOTAL DE CESIONES O APORTES ACUMULADOS		

4.6.- PORCENTAJE FINAL DE CESIÓN (Art. 2.2.5. Bis C de la OGUC)

(d) PORCENTAJE FINAL DE LA CESIÓN DE LA PRESENTE MODIFICACIÓN	0,00%
---	-------

El porcentaje final de cesión corresponderá al porcentaje preliminar (letras(a) o (b)) de cuadro 4.4 anterior, salvo que dicho porcentaje, sumado a los efectivamente efectuados en permisos anteriores (letra (c) del cuadro 4.5) supere el 44%. En este último caso, el porcentaje preliminar deberá rebajarse hasta que el acumulado sea de 44%.

4.7.- CÁLCULO DEL APOORTE (EN LOS CASOS QUE CORRESPONDA)

(e) AVALÚO FISCAL VIGENTE A LA FECHA DE LA SOLICITUD DE LA MODIFICACIÓN, CORRESPONDIENTE AL O LOS TERRENOS (NO SE DEBE INCLUIR VALOR DE EDIFICACIONES EXISTENTES)		(f) PORCENTAJE DE BENEFICIO POR CONSTRUCTIBILIDAD	
(g) AVALÚO FISCAL INCREMENTADO AL O LOS TERRENOS(*) [(e) + ((e) x (f))]	X	% FINAL DE CESIÓN [(d)]	= APOORTE EQUIVALENTE EN DINERO [(g) x (d)]

(*) El Avalúo Fiscal debe incrementarse en la misma proporción que el aumento de constructibilidad obtenido por una beneficio normativo (inciso 2° art. 2.2.5. Bis C. OGUC)

5.- DERECHOS MUNICIPALES

(a)	PRESUPUESTO (Aportado por el profesional competente que proyectó las obras)		\$ 5.562.953
(b)	SUBTOTAL DERECHOS MUNICIPALES [(a) x (1,0% N° 3 del Art. 130 LGUC)]	%	\$ 55.630
(c)	DESCUENTO 30% CON INFORME DE REVISOR INDEPENDIENTE [(b) x (30%)]	(-)	\$ 0
(d)	DESCUENTO MONTO CONSIGNADO AL INGRESO SOLICITUD	(-)	\$ 0
TOTAL DERECHOS A PAGAR [(b)-(c)-(d)]			\$ 55.630
GIRO DE INGRESO MUNICIPAL NÚMERO		6610240	FECHA
			16/03/2026

6.- GLOSARIO

D.F.L.: Decreto con Fuerza de Ley	I.P.T.: Instrumento de Planificación Territorial	SAG: Servicio Agrícola y Ganadero
D.S.: Decreto Supremo	LGUC: Ley General de Urbanismo y Construcciones	SEREMI: Secretaria Regional Ministerial
EISTU: Estudio de Impacto Sistema Transporte Urbano	MH: Monumento Histórico	SEIM: Sistema de Evaluación de Impacto en Movilidad
GIM: Giro de Ingreso Municipal	MINAGRI: Ministerio de Agricultura	ZCH: Zona de Conservación Histórica
ICH: Inmueble de Conservación Histórica	MINVU: Ministerio de Vivienda y Urbanismo	ZOIT: Zona de Interés Turístico
IMIV: Informe de Mitigación de Impacto Vial	MTT: Ministerio de Transportes y Telecomunicaciones	ZT: Zona Típica
INE: Instituto Nacional de Estadísticas	OCUG: Ordenanza General de Urbanismo y Construcciones	

NOTA: (SOLO PARA SITUACIONES ESPECIALES)

PERMISO DE OBRA MENOR- MODIFICACION SIN ALTERAR SU ESTRUCTURA N° 87/2026

1) ESTE PERMISO DEBERÁ PERMANECER EN OBRA, PARA SER EXHIBIDO A LOS INSPECTORES DE LA DOM CADA VEZ QUE SEA NECESARIO, ART. 5.1.16 O.G.U.C.

2) EN ATENCIÓN AL ART. 116 DE LA L.G.U.C, LA PRESENTE APROBACIÓN SE HA REALIZADO RESPECTO AL CUMPLIMIENTO DE LAS NORMAS URBANÍSTICAS APLICADAS AL PROYECTO, DEJANDO RADICADA LA RESPONSABILIDAD DE REVISIÓN Y DEL CUMPLIMIENTO DE LAS DEMÁS DISPOSICIONES LEGALES Y REGLAMENTARIAS VIGENTES AL ARQUITECTO PROYECTISTA Y DEMÁS PROFESIONALES QUE INTERVIENEN EN ÉL.

3) DESDE EL INICIO Y DURANTE EL TRANSCURSO DE LA OBRA, EL CONSTRUCTOR A CARGO DEBERÁ MANTENER EL LIBRO DE OBRAS A QUE SE REFIERE EL ART. 1.2.7 O.G.U.C. Y DISPONER DE LAS MEDIDAS DE GESTIÓN Y CONTROL DE CALIDAD A QUE SE REFIERE EL ART. 1.2.9 Y 5.8.3 O.G.U.C.

4) DURANTE LA EJECUCIÓN DE LA OBRA DEBERÁ MANTENER EN BUEN ESTADO LAS VEREDAS QUE ENFRENTAN AL PREDIO, ASÍ COMO LOS ACCESOS DE CAMIONES.

5) PARA SU RECEPCIÓN FINAL LAS OBRAS DEBERÁN AJUSTARSE A LOS PLANOS, EETT Y EMPLAZAMIENTOS APROBADOS.

6) NINGUNA OBRA PODRÁ SER HABITADA O DESTINADA A USO ALGUNO ANTES DE SU RECEPCIÓN DEFINITIVA PARCIAL O TOTAL, ART. 5.2.7 O.G.U.C.

7) PROYECTO DECLARA QUE NO GENERA AUMENTO EN LA CARGA DE OCUPACIÓN, POR LO TANTO, QUEDA EXENTO DEL PAGO POR CONCEPTO DE LEY 20.958, DE APOORTE AL ESPACIO PÚBLICO.

SRN/CSA/JSZ



FIRMADO CON FIRMA ELECTRÓNICA AVANZADA

SERGIO ROBERTO RUMINOT NUÑEZ
DIRECTOR DE OBRAS (S)

19/03/2026 18:58:45

RESOLUCIÓN: APRUEBA MODIFICACIÓN DE PROYECTO DE OBRA MENOR AMPLIACIÓN HASTA 100 M²

DIRECCIÓN DE OBRAS - Municipalidad de Providencia



REGIÓN: METROPOLITANA

NÚMERO DE RESOLUCIÓN
42-A
FECHA DE APROBACIÓN
18/03/2026
ROL S.I.I.
00512-027

VISTOS:

- A) Las atribuciones emanadas del Art. 24 de la Ley Orgánica Constitucional de Municipalidades,
- B) Las disposiciones de la Ley General de Urbanismo y Construcciones en especial el Art. 116, su Ordenanza General, y el Instrumento de Planificación Territorial.
- C) La Solicitud de Aprobación, los planos y demás antecedentes debidamente suscritos por el propietario y el arquitecto, correspondientes al expediente N° 1302/2025 ingresada con fecha 20/11/2025.
- D) El Certificado de Informaciones Previas N° 2305 de fecha 21/09/2023
- E) El Informe Favorable de Revisor Independiente N° 4674 de fecha 14/10/2025 (cuando corresponda)
- F) El informe Favorable de Revisor de proyecto de Cálculo Estructural N° 202677673 de fecha 07/02/2026 (cuando corresponda)
- G) Documento que acredita el cumplimiento de informes de mitigación de impactos al sistema de movilidad:

- Resolución N° _____ de fecha _____ emitido por _____ que aprueba el MIV.
- Certificado N° _____ de fecha _____ emitido por _____ que implica silencio positivo, o el
- Certificado N° RM-1793/2026 de fecha 16/02/2026 emitido por SEIM que acredita la suficiencia de

las medidas, o que el proyecto no requiere IMIV. (Según N° 16 del Art. 5.1.6. OGUC -exigible conforme a plazos del Artículo primero transitorio de la Ley N° 20.958-, no se puede conceder el presente permiso si no se acompaña alguno de estos documentos)

H) Otros, (especificar) .

RESUELVO

- 1.- Aprobar la modificación de proyecto de: AMPLIACIÓN HASTA 100 m2 (especificar): UN EDIFICIO CON DESTINO DE EQUIPAMIENTO DE EDUCACIÓN - EDUCACIÓN SUPERIOR ubicado en calle/avenida/camino MIGUEL CLARO N° 337 Lote N° _____, manzana _____, loteo o localidad sector URBANO, en conformidad a los planos y además antecedentes timbrados por esta D.O.M., que forman parte de la presente autorización y que se encuentran archivados en el expediente N° 1302/2025.
- 2.- Reemplazar y/o adjuntar los planos y/o Especificaciones técnicas modificados al citado expediente 1302/2025, según listado adjunto.
- 3.- Dejar constancia: Que la presente resolución se otorga amparado en las siguientes autorizaciones especiales: ART 124 LGUC plazos para la autorización especial (si corresponde)
- 4.- Antecedentes del Proyecto
- NOMBRE DEL PROYECTO INSTITUTO PROFESIONAL

4.1.- DATOS DEL PROPIETARIO

NOMBRE O RAZÓN SOCIAL DEL PROPIETARIO		R.U.T.	
PONTIFICIA UNIVERSIDAD CATOLICA DE CHILE		81.698.900-0	
REPRESENTANTE LEGAL DEL PROPIETARIO		R.U.T.	
MARIA FERNANDA VICUÑA URETA		[REDACTED]	
DIRECCIÓN: Nombre de la Vía		N°	Local/Of/Depto Localidad
[REDACTED]		[REDACTED]	[REDACTED]
COMUNA	CORREO ELECTRÓNICO	TELÉFONO FIJO	TELÉFONO CELULAR
[REDACTED]	[REDACTED]	[REDACTED]	[REDACTED]
PERSONERÍA DEL REPRESENTANTE LEGAL		SE ACREDITÓ MEDIANTE REP. N° 2972-2025 REVOCACION Y OTORGAMIENTO PODERES PONTIFICIA U. CATOLICA DE CHILE A PRORECTORES Y VICERECTORES DE FECHA 01-09-2025	

4.2.- INDIVIDUALIZACION DE LOS PROFESIONALES

NOMBRE O RAZÓN SOCIAL de le Empresa del ARQUITECTO (cuando corresponda)	R.U.T.
-----	-----
NOMBRE DEL ARQUITECTO RESPONSABLE	R.U.T.
MARCIAL OLIVARES BARBAS	[REDACTED]
NOMBRE DEL CALCULISTA (cuando corresponda, según inciso final art 5.1.7. OGUC)	R.U.T.
HARDY WISTUBA QUEZADA	[REDACTED]
NOMBRE DEL CONSTRUCTOR (*)	R.U.T.
MARCIAL OLIVARES BARBAS	[REDACTED]

NOMBRE DEL INSPECTOR TÉCNICO DE OBRA (cuando corresponda según incisos 4 y 5 del Art. 143 LGUC)(*)	INSCRIPCIÓN REGISTRO	
	REGISTRO	CATEGORIA
-----	-----	-----
NOMBRE DEL REVISOR INDEPENDIENTE (cuando corresponda) □	REGISTRO	CATEGORIA
MARIELA VACCARO ENRIQUEZ	160-13	1°
NOMBRE O RAZÓN SOCIAL del REVISOR DEL PROYECTO DE CÁLCULO ESTRUCTURAL (cuando corresponda)	REGISTRO	CATEGORIA
-----	-----	-----
NOMBRE DEL PROFESIONAL RESPONSABLE DE LA REVISIÓN DEL PROYECTO DE CÁLCULO ESTRUCTURAL	R.U.T.	
CARLOS RODRIGO PERRETTA CARVAJAL	[REDACTED]	

5.- CARACTERÍSTICAS DEL AMPLIACIÓN HASTA 100 M² MODIFICADO

EDIFICIOS DE USO PÚBLICO , (incluida La Modificación)	<input checked="" type="checkbox"/> TODO <input type="checkbox"/> PARTE <input type="checkbox"/> NO ES EDIFICIO DE USO				
CARGA DE OCUPACIÓN DE LAS EDIFICACIONES (personas) según artículo 4.2.4 OGUC	PERMISO	216 ALUMN	DENSIDAD DE OCUPACIÓN (personas/hectáreas)	PERMISO	
	MODIFICACIÓN			MODIFICACIÓN	
Etapas con Mitigaciones Parciales a considerar en IMIV, art. 173 LGUC			Etapas Art. 9° del DS 167 (MTT) de 2016		

5.1.- SUPERFICIES PROYECTO AMPLIACIÓN HASTA 100 M² MODIFICADO

LA MODIFICACIÓN MANTIENE LA SUPERFICIE DE PERMISO OTORGADO	<input checked="" type="checkbox"/> SI <input type="checkbox"/> NO
--	--

DISMINUYE SUPERFICIE EDIFICADA EN		m ²
AUMENTA SUPERFICIE EDIFICADA EN		m ²

	ÚTIL(m ²)		COMÚN(m ²)		SUPERFICIE PROYECTO MODIFICADO
	PERMISO ANTERIOR	PERMISO MODIFICADO	PERMISO ANTERIOR	PERMISO MODIFICADO	
S. EDIFICADA SUBTERRÁNEO					
S. EDIFICADA SOBRE TERRENO (1er piso + pisos superiores)	1960,61				1.960,61
S. EDIFICADA TOTAL	1960,61				1.960,61
SUPERFICIE OCUPACIÓN SOLO EN PRIMER PISO CON PERMISO (m ²)	764,44		SUPERFICIE TOTAL PROYECTO MODIFICADO (m ²)		1.960,61
SUPERFICIE TOTAL DEL TERRENO (m ²)	1768				

S. EDIFICADA SUBTERRÁNEO (S) con permiso AMPLIACIÓN HASTA 100 m² y que se modifica

	ÚTIL (m ²)		COMÚN (m ²)		TOTAL (m ²)	
	PERMISO ANTERIOR	PERMISO MODIFICADO	PERMISO ANTERIOR	PERMISO MODIFICADO	PERMISO ANTERIOR	PERMISO MODIFICADO
TOTAL						

S. EDIFICADA SOBRE TERRENO con permiso AMPLIACIÓN HASTA 100 m² y que se modifica

		ÚTIL (m ²)		COMÚN (m ²)		TOTAL (m ²)	
		PERMISO ANTERIOR	PERMISO MODIFICADO	PERMISO ANTERIOR	PERMISO MODIFICADO	PERMISO ANTERIOR	PERMISO MODIFICADO
NIVEL O PISO	1	762,44	762,44			762,44	762,44
NIVEL O PISO	2	614,58	614,58			614,58	614,58
NIVEL O PISO	3	465,45	465,45			465,45	465,45
NIVEL O PISO	4	118,14	118,14			118,14	118,14
TOTAL		1.960,61	1.960,61			1.960,61	1.960,61

S. EDIFICADA POR DESTINO

DESTINO(S) CONTEMPLADOS(S)	Residencial ART. 2.1.25. OGUC	Equipamiento ART. 2.1.33 OGUC	Act. Productivas ART. 2.1.28 OGUC	Infraestructura ART. 2.1.29 OGUC	Área Verde ART. 2.1.21 OGUC	Espacio Público ART. 2.1.30 OGUC
SUPERFICIE PERMISO		1960,61				
SUPERFICIE MODIFICACIÓN		1960,61				

5.2.- NORMAS URBANÍSTICAS

SE ACOGE A NUEVAS NORMAS (ART. 5.1.18. OGUC)	<input type="radio"/> SI <input checked="" type="radio"/> NO
PREDIO(S) EMPLAZADOS EN ÁREA DE RIESGO	<input checked="" type="radio"/> NO <input type="radio"/> SI <input type="radio"/> PARCIAL

NORMAS URBANÍSTICAS	PERMISO OTORGADO	PERMITIDO	PERMISO MODIFICADO
DENSIDAD	---	---	---
COEFICIENTE DE OCUPACIÓN PISOS SUPERIORES (sobre 1er piso)	0,34	0,40	0,34
COEFICIENTE DE OCUPACIÓN DE SUELO (1er piso)	0,43	0,20	EXISTENTE
COEFICIENTE DE CONSTRUCTIBILIDAD	1,11	1,70	1,11
DISTANCIAMIENTOS	ART 4.2.19 OL	ART 4.2.19 OL	ART 4.2.19 OL
RASANTE	ART 2.6.3 OGUC	ART 2.6.3 OGUC	ART 2.6.3 OGUC
SISTEMA DE AGRUPAMIENTO	AISLADO	AISLADO	AISLADO
ADOSAMIENTO	ART 2.6.2 OGUC	ART 2.6.2 OGUC	EXISTENTE
ANTEJARDÍN	EXISTENTE	5 M	EXISTENTE
ALTURA EN METROS Y/O PISOS	4 PISOS	12 PISOS	4 PISOS
ESTACIONAMIENTOS AUTOMÓVILES	8	ART 8.1.03 (7)	8
ESTACIONAMIENTOS BICICLETAS	22	ART 8.1.03 OL (22)	22
ESTACIONAMIENTO OTROS VEHÍCULOS (ESPECIFICAR)	30 M2	-	1
ESTACIONAMIENTOS PARA PERSONAS CON DISCAPACIDAD			
DESCUENTO ESTACIONAMIENTOS PARA AUTOMÓVILES POR ESTACIONAMIENTO PARA BICICLETAS	<input type="radio"/> SI <input checked="" type="radio"/> NO	CANTIDAD DESCONTADA	

5.3.- USO DE SUELO Y DESTINO (S) CONTEMPLADO(S)

LA OBRA MANTIENE EL DESTINO ORIGINAL				<input checked="" type="checkbox"/> SI <input type="checkbox"/> NO		
TIPO DE USO	Residencial ART. 2.1.25. OGUC	Equipamiento ART. 2.1.33 OGUC	Act. Productivas ART. 2.1.28 OGUC	Infraestructura ART. 2.1.29 OGUC	Área Verde ART. 2.1.21 OGUC	Espacio Público ART. 2.1.30 OGUC
CLASE / DESTINO Permiso original *		EDUCACIÓN				
CLASE / DESTINO PERMISO		EDUCACIÓN				
CLASE / DESTINO MODIFICACIÓN		EDUCACIÓN				
ACTIVIDAD Permiso Original *		EDU. SUPERIOR	(*) Por "Permiso Original" debe entenderse el primer permiso en el predio y todos los que posteriormente se obtuvieron en el mismo, y que además, obtuvieron la recepción definitiva.			
ACTIVIDAD PERMISO		EDU. SUPERIOR				
ACTIVIDAD MODIFICACIÓN		EDU. SUPERIOR				
ESCALA Permiso Original *	ART. 2.1.36. OGUC	BÁSICA				
ESCALA PERMISO	ART. 2.1.36. OGUC	BÁSICA				
ESCALA MODIFICACIÓN	ART. 2.1.36. OGUC	BÁSICA				

5.4.- PROTECCIONES OFICIALES: Predio o Inmueble con Protección Oficial (Información del CIP)

<input checked="" type="checkbox"/> NO	<input type="checkbox"/> MONUMENTO NACIONAL	<input type="checkbox"/> ZT	<input type="checkbox"/> MH	<input type="checkbox"/> SANTUARIO DE LA NATURALEZA	
<input type="checkbox"/> SI, ESPECIFICAR	<input type="checkbox"/> ZCH	<input type="checkbox"/> ICH	<input type="checkbox"/> ZOIT	<input type="checkbox"/> OTRO, ESPECIFICAR	
OBSERVACIÓN MODIFICACIÓN					

5.5.- FORMA DE CUMPLIMIENTO ARTÍCULO 70° LGUC (*)

<input type="checkbox"/> CESIÓN <input type="checkbox"/> APORTE <input type="checkbox"/> OTRO ESPECIFICAR	RESOLUCIÓN EXENTA MINVU N°139 DE FECHA 10-02-2023
---	---

(*) SÓLO EN CASO DE PROYECTOS QUE CONLLEVEN CRECIMIENTO URBANO POR DENSIFICACIÓN (exigible conforme a plazos del Artículo primero transitorio de la Ley N° 20.958)

5.6.- CÁLCULO DEL PORCENTAJE DE CESIÓN DE LA AMPLIACIÓN (sólo en casos de proyectos de crecimiento urbano por densificación)
Exigible conforme a plazos del Artículo primero transitorio de la Ley N° 20.958 (artículo 2.2.5. Bis OGUC)

PROYECTO	PORCENTAJE PRELIMINAR DE CESIÓN
(a) <input type="checkbox"/> CON DENSIDAD DE OCUPACIÓN HASTA 8.000 Personas /Hectárea	(DENSIDAD DE OCUPACIÓN) $\frac{\text{[]}}{2.000} \times 11 = \text{[]}$
(b) <input type="checkbox"/> CON DENSIDAD DE OCUPACIÓN SOBRE 8.000 Personas /Hectárea	44%

Nota 1: En la modificación de proyecto de edificación de Ampliación, se debe efectuar el cálculo de la Ampliación incluyendo las modificaciones que se solicitan.
 Nota 2: Para calcular la Densidad de Ocupación, se debe considerar la carga de ocupación (según art. 4.2.4. de la OCUG) que se incrementa en el o los terrenos del proyecto, sin considerar en el cálculo, la cantidad de personas que ocupaban las edificaciones existentes, incluso si estas fuesen demolidas para materializar el proyecto. Sólo podrá descontarse la carga de ocupación de edificaciones a demoler, en los casos que el permiso de demolición se solicite en forma conjunta con la solicitud de permiso de edificación, y se adjunten los antecedentes respectivos a dicha solicitud, conforme al inciso final del artículo 5.1.6 y al inciso tercer del artículo 5.1.4, ambos de la OGUC.
 Nota 3: La Densidad de Ocupación, se obtiene de la siguiente fórmula: (Art. 2.2.5. Bis OGUC)

(carga de ocupación del proyecto calculada según el art. 4.2.4 de la OCUG) X 10.000 Superficie del terreno (que considera el terreno mas la superficie exterior hasta el eje del espacio público adyacente existente o previsto en el IPT hasta un máximo de 30 m)

5.7.- CÁLCULO ACUMULADO CON CESIONES O APORTE DE PERMISO(S) ANTERIOR(ES) (Art. 2.2.5. Bis C. de la OGUC)

PERMISO N°	DE FECHA	PORCENTAJE DE CESIÓN O APORTE EFECTIVAMENTE EFECTUADOS
PRESENTE AMPLIACIÓN (a) o (b) del cuadro 5.6	-	
(c)	TOTAL DE CESIONES O APORTES ACUMULADOS	

5.8.- PORCENTAJE FINAL DE CESIÓN (Art. 2.2.5. Bis C de la OGUC)

(d)	PORCENTAJE FINAL DE LA CESIÓN DE LA PRESENTE AMPLIACIÓN	0%
------------	---	----

El porcentaje final de cesión corresponderá al porcentaje preliminar (letras(a) o (b)) de cuadro 5.6 anterior, salvo que dicho porcentaje, sumado a los efectivamente efectuados en permisos anteriores (letra (c) del cuadro 5.7) supere el 44%. En este último caso, el porcentaje preliminar deberá rebajarse hasta que el acumulado sea de 44%.

5.9.- CÁLCULO DEL APORTE (EN LOS CASOS QUE CORRESPONDA)

(e)	AVALÚO FISCAL VIGENTE A LA FECHA DE LA MODIFICACIÓN, CORRESPONDIENTE AL O LOS TERRENOS (*) (NO SE DEBE INCLUIR VALOR DE EDIFICACIONES EXISTENTES)		(f)	PORCENTAJE DE BENEFICIO POR CONSTRUCTIBILIDAD	
(g)	AVALÚO FISCAL INCREMENTADO AL O LOS TERRENOS (*) [(E) + {(E) X (F)}]	X		% FINAL DE CESIÓN [(D)]	=
				0%	
				\$0	
				APORTE EQUIVALENTE EN DINERO [(G) X (D)]	

(*) El Avalúo Fiscal debe incrementarse en la misma proporción que el aumento de constructibilidad obtenido por una beneficio normativo (inciso 2° art. 2.2.5.. Bis C. OGUC)

NOTA: Si el aporte se pagará en dinero, el pago respectivo deberá realizarse en forma previa a la Recepción Definitiva, parcial o total (Art. 2.2.5. Bis D.)

5.10.- INCENTIVOS NORMATIVOS DEL IPT, A LOS QUE SE ACOGE LA MODIFICACIÓN

(Art.184 LGUC)

BENEFICIO	CONDICIÓN PARA OPTAR AL BENEFICIO:
BENEFICIO	CONDICIÓN PARA OPTAR AL BENEFICIO:
BENEFICIO	CONDICIÓN PARA OPTAR AL BENEFICIO:

5.11.- DISPOSICIONES ESPECIALES A QUE SE ACOGE EL PROYECTO MODIFICADO

<input type="checkbox"/> D.F.L.- N°2 de 1959	<input type="checkbox"/> Proyección Sombras Art. 2.6.11. OGUC	<input type="checkbox"/> Ley N° 19.537 Copropiedad Inmobiliaria	<input type="checkbox"/> Art. 2.4.1. OGUC Inciso Segundo
<input type="checkbox"/> Otro, especificar			

5.12.- NÚMERO DE UNIDADES TOTALES POR DESTINO

(Art 6° letra L- D.S. N° 167 de 2016 MTT)

VIVIENDAS	BODEGAS	OFICINAS	LOCALES COMERCIALES	Otro,especificar	TOTAL UNIDADES
				N°	
ESTACIONAMIENTO para automóviles		Otros Estacionamientos exigidos (IPT):	Especificar	Cantidad	Especificar
ESTACIONAMIENTO para bicicletas					Cantidad

6.- OTRAS AUTORIZACIONES QUE FORMAN PARTE DE ESTE PERMISO (Inciso Final Art. 5.1.6 de la OGUC)

<input type="checkbox"/> DEMOLICIÓN	<input type="checkbox"/> INSTALACIÓN DE FAENAS	<input type="checkbox"/> INSTALACIÓN DE GRÚAS Y SIMILARES
<input type="checkbox"/> OTRAS (especificar)	<input type="checkbox"/> EJECUCIÓN DE EXCAVACIONES, ENTIBACIONES Y SOCIALZADOS	

7.- CLASIFICACIÓN DE LA CONSTRUCCIÓN

CLASIFICACIÓN	m²	%(*)	VALOR M2 (**)	CLASIFICACIÓN	m²	%(*)	VALOR m² (**)
---------------	----	------	---------------	---------------	----	------	---------------

(*) El 100% corresponde a la superficie edificada total que se calcula según Tabla de Costos Unitarios MINVU

(**) Valor de la tabla de Costos Unitarios MINVU vigente a la fecha de ingreso de la solicitud.

8.- DERECHOS MUNICIPALES

(a)	PRESUPUESTO PARTE ESTRUCTURA MODIFICADA (*) (PRESUPUESTO EMITIDO POR PROFESIONAL COMPETENTE)	\$ 11.457.618
(b)	SUBTOTAL 1 DERECHOS MUNICIPALES [(A) X (0,75%)]	%
(c)	PRESUPUESTO SUPERFICIE QUE SE AMPLÍA (CALCULADO CON TABLA COSTOS UNITARIOS (MINVU))	
(d)	SUBTOTAL 2 DERECHOS MUNICIPALES [(C) X 1,5%]	%
(e)	PRESUPUESTO DISMINUCIÓN DE SUPERFICIE (**)(PRESUPUESTO EMITIDO POR PROFESIONAL COMPETENTE)	
(f)	SUBTOTAL 3 DERECHOS MUNICIPALES [(E) X (0,75%)]	%
(g)	SUBTOTAL 4 DERECHOS MUNICIPALES [(B)+(D)+(F)]	\$ 85.932
(h)	DESCUENTO 30% CON INFORME DE REVISOR INDEPENDIENTE [(G)X(30%)]	\$ 25.780
	TOTAL A PAGAR [(G)-(H)]	\$ 60.152
	GIRO DE INGRESO MUNICIPAL	6611488
	FECHA	18/03/2026

(*)La superficie a considerar, debe incluir tanto la de estructura, como la de recintos o unidades afectadas por dicha modificación.

(**)Ver Circular DDU-ESPECÍFICA N°24/2007

9.- GLOSARIO

D.F.L.: Decreto con Fuerza de Ley
 D.S.: Decreto Supremo
 EISTU: Estudio de Impacto Sistema Transporte Urbano
 GIM: Giro de Ingreso Municipal
 ICH: Inmueble de Conservación Histórica
 MIV: Informe de Mitigación de Impacto Vial
 INE: Instituto Nacional de Estadísticas

I.P.T.: Instrumento de Planificación Territorial
 LGUC: Ley General de Urbanismo y Construcciones
 MH: Monumento Histórico
 MINAGRI: Ministerio de Agricultura
 MINVU: Ministerio de Vivienda y Urbanismo
 MTT: Ministerio de Transportes y Telecomunicaciones
 OCUG: Ordenanza General de Urbanismo y Construcciones


SAG: Servicio Agrícola y Ganadero
 SEREMI: Secretaria Regional Ministerial
 SEIM: Sistema de Evaluación de Impacto en Movilidad
 ZCH: Zona de Conservación Histórica
 ZOIT: Zona de Interés Público
 ZT: Zona Típica

NOTA: (SOLO PARA SITUACIONES ESPECIALES DEL CERTIFICADO)

**RESOLUCIÓN: APRUEBA MODIFICACIÓN DE PROYECTO OBRA MENOR - AMPLIACIÓN HASTA 100 M2 N° 42-A/2026
 MODIFICA PERMISO N° 135-A/24 DE FECHA 07-10-2024
 RESOLUCIÓN 135-A/24 MODIFICA AL PERMISO N°121/04 DE FECHA 11-02-2004.**

- 1) ESTE PERMISO DEBERÁ PERMANECER EN OBRA, PARA SER EXHIBIDO A LOS INSPECTORES DE LA DOM CADA VEZ QUE SEA NECESARIO, ART. 5.1.16 O.G.U.C.
- 2) EN ATENCIÓN AL ART. 116 DE LA L.G.U.C, LA PRESENTE APROBACIÓN SE HA REALIZADO RESPECTO AL CUMPLIMIENTO DE LAS NORMAS URBANÍSTICAS APLICADAS AL PROYECTO, DEJANDO RADICADA LA RESPONSABILIDAD DE REVISIÓN Y DEL CUMPLIMIENTO DE LAS DEMÁS DISPOSICIONES LEGALES Y REGLAMENTARIAS VIGENTES AL ARQUITECTO PROYECTISTA Y DEMÁS PROFESIONALES QUE INTERVIENEN EN ÉL.
- 3) DESDE EL INICIO Y DURANTE EL TRANCURSO DE LA OBRA, EL CONSTRUCTOR A CARGO DEBERÁ MANTENER EL LIBRO DE OBRAS A QUE SE REFIERE EL ART. 1.2.7 O.G.U.C. Y DISPONER DE LAS MEDIDAS DE GESTIÓN Y CONTROL DE CALIDAD A QUE SE REFIERE EL ART. 1.2.9 Y 5.8.3 O.G.U.C.
- 4) DURANTE LA EJECUCIÓN DE LA OBRA DEBERÁ MANTENER EN BUEN ESTADO LAS VEREDAS QUE ENFRENTAN AL PREDIO, ASÍ COMO LOS ACCESOS DE CAMIONES.
- 5) PARA SU RECEPCIÓN FINAL LAS OBRAS DEBERÁN AJUSTARSE A LOS PLANOS, EETT Y EMPLAZAMIENTOS APROBADOS.
- 6) NINGUNA OBRA PODRÁ SER HABITADA O DESTINADA A USO ALGUNO ANTES DE SU RECEPCIÓN DEFINITIVA PARCIAL O TOTAL, ART. 5.2.7 O.G.U.C.
- 7) MANTIENE SUPERFICIES ACOGIDAS AL ART 124 LGUC, EN PRIMER PISO, SEGÚN PLANOS: 35,04 M2, Y APROBADAS EN PERMISO A MODIFICAR.
- 8) CARGA OCUPACIONAL: 216 ALUMNOS
- 9) **POR RESOLUCIÓN EXENTA MINVU N° 139 DE FECHA 10-02-2023, QUEDA EXENTO DEL PAGO POR CONCEPTO DE LEY 20.958, DE APOORTE AL ESPACIO PÚBLICO.**

SRN/CSA/DCS



FIRMADO CON FIRMA ELECTRÓNICA AVANZADA

SERGIO ROBERTO RUMINOT NUÑEZ
 DIRECTOR DE OBRAS (S)

24/03/2026 19:30:40

10.- LISTA DE DOCUMENTOS QUE: SE AGREGAN, REEMPLAZAN O ELIMINAN CON RESPECTO AL EXPEDIENTE AL EXPEDIENTE ORIGINAL (Según N°1 del primer inciso de Art.5.1.17 de la OGUC)

10.1- LISTA DE PLANOS QUE SE REEMPLAZAN (R), SE AGREGAN (A) O ELIMINAN(E) (si se requiere más líneas agregue hoja adicional)

PLANO N°	R / A / E	CONTENIDO	NOTA
1/9	R	PLANTA PISO 1 - UBICACIÓN - EMPLAZAMIENTO	1/4
5/9	R	CORTES	2/4
6/9	R	ELEVACIONES	3/4
7/9	R	PLANTA PISO 1 ACCESIBILIDAD UNIVERSAL	4/4

10.2- LISTA DE DOCUMENTOS QUE SE REEMPLAZAN (R), SE AGREGAN (A) O ELIMINAN(E) (si se requiere más líneas agregue hoja adicional)

R / A / E	CONTENIDO	NOTA
A	INFORME FAVORABLE REVISOR INDEPENDIENTE	



PERMISO DE OBRA MENOR
MODIFICACIÓN DE EDIFICACIONES EXISTENTES
QUE NO ALTEREN SU ESTRUCTURA
DIRECCIÓN DE OBRAS - Municipalidad de Providencia

REGIÓN: METROPOLITANA

NÚMERO DE RESOLUCIÓN
88
FECHA DE APROBACIÓN
18/03/2026
ROL S.I.I.
00042-279 / 280 / 281

VISTOS:

- A) Las atribuciones emanadas del Art. 24 de la Ley Orgánica Constitucional de Municipalidades,
- B) Las disposiciones de la Ley General de Urbanismo y Construcciones en especial el Art. 116, su Ordenanza General, y el Instrumento de Planificación Territorial.
- C) La Solicitud de Aprobación, los planos y demás antecedentes debidamente suscritos por el propietario y los profesionales correspondientes al expediente N° 134/2026 ingresada con fecha 05/02/2026.
- D) El Certificado de Informaciones Previas N° 2426-2427-2428 de fecha 09/09/2025
- E) El Informe Favorable de Revisor Independiente N° de fecha (cuando corresponda)
- F) Documento que acredita el cumplimiento de informes de mitigación de impactos al sistema de movilidad (En caso que sea obligatorio elaborar un IMIV):

- Resolución N° _____ de fecha _____ emitido por _____ que aprueba el IMIV.
- Certificado N° _____ de fecha _____ emitido por _____ que implica silencio positivo, o el
- Certificado N° _____ de fecha _____ emitido por _____ que acredita que el proyecto no requiere

IMIV. (Según N° 16 del Art. 5.1.6. OGUC -exigible conforme a plazos del Artículo primero transitorio de la Ley N° 20.958-, no se puede conceder el presente permiso si no se acompaña alguno de estos documentos)

G) Otros, (especificar) .

RESUELVO:

- 1.- Conceder permiso para modificar sin alterar la estructura, UNIÓN FUNCIONAL DE OFICINAS + HABILITACIÓN DE CONSULTA DENTAL en m², con una superficie total de permiso original de m² y que no se ve alterado por este permiso, de pisos de altura, destinado a EQUIPAMIENTO SERVICIOS / CONSULTA DENTAL ubicado en calle/avenida/camino LUIS THAYER OJEDA N° 0130 OFICINAS 311-312-313 Lote N° manzana localidad o loteo sector URBANO Zona UpEC / EC3+AL del Plan Regulador COMUNAL aprobando los planos y demás antecedentes, que forman parte de la presente autorización mencionados en la letra C de los VISTOS de este permiso.
- 2.- Dejar constancia que la obra que se aprueba NO APLICA los beneficios de D.F.L.-N°2 de 1959.

3 ANTECEDENTES DEL PROYECTO**3.1 DATOS DEL PROPIETARIO**

NOMBRE O RAZÓN SOCIAL DEL PROPIETARIO		R.U.T.	
INVERISIONES MIHOVILOVIC LTDA.		76.573.830-K	
REPRESENTANTE LEGAL DEL PROPIETARIO		R.U.T.	
RICARDO MIHOVILOVIC ETEROVIC		[REDACTED]	
DIRECCIÓN: Nombre de la Vía		N°	Local/Of/Depto Localidad
COMUNA	CORREO ELECTRÓNICO	TELÉFONO FIJO	TELÉFONO CELULAR
[REDACTED]	[REDACTED]	[REDACTED]	[REDACTED]
PERSONERÍA DEL REPRESENTANTE LEGAL		SE ACREDITÓ MEDIANTE ESCRITURA DE CONSTITUCIÓN DE ESCRITURA DE LA SOCIEDAD DE FECHA _____ Y REDUCIDA A ESCRITURA PÚBLICA CON FECHA _____ ANTE EL NOTARIO SR(A) CBRS	

3.2.- INDIVIDUALIZACIÓN DE LOS PROFESIONALES

NOMBRE O RAZÓN SOCIAL de la Empresa del ARQUITECTO (cuando corresponda)	R.U.T.	
_____	_____	
NOMBRE DEL PROFESIONAL ARQUITECTO RESPONSABLE	R.U.T.	
RICARDO MIHOVILOVIC ETEROVIC	[REDACTED]	
NOMBRE DEL CONSTRUCTOR (*)	R.U.T.	
SANTIAGO BRUZZONE MORALES	[REDACTED]	
NOMBRE DEL INSPECTOR TÉCNICO DE OBRA (cuando corresponda según incisos 4 y 5 del Art. 143 LGUC)(*)	INSCRIPCIÓN REGISTRO	
	CATEGORÍA	N°
_____	_____	_____
NOMBRE DEL REVISOR INDEPENDIENTE	REGISTRO	CATEGORÍA
_____	_____	_____

4.- CARACTERÍSTICAS PROYECTO DE OBRA MENOR MODIFICACIONES SIN ALTERAR SU ESTRUCTURA

EDIFICIOS DE USO PÚBLICO (original con modificación)	<input type="checkbox"/> TODO <input type="checkbox"/> PARTE <input checked="" type="checkbox"/> NO ES EDIFICIO DE USO		
AUMENTO EN LA CARGA DE OCUPACIÓN TOTAL QUE GENERA LA MODIFICACIÓN (personas) según artículo 4.2.4 OGUC.	0	DENSIDAD DE OCUPACIÓN DE LA MODIFICACIÓN (personas/hectárea)	0,00

4.1.- DESCRIPCIÓN DE LAS OBRAS

BREVE DESCRIPCIÓN DE LAS OBRAS	UNIÓN FUNCIONAL DE 3 OFICINAS PARA HABILITACIÓN DE CONSULTA DENTAL		
TIPO DE OBRAS	EMPLAZADAS EN:		
	PISO	SECTOR	
INTERIORES	3	311-312-313	

4.2.- SUPERFICIES

SUPERFICIE TOTAL DEL PREDIO (m²)	
----------------------------------	--

4.3.- PROTECCIONES OFICIALES

<input type="checkbox"/> NO	<input type="checkbox"/> MONUMENTO	<input type="checkbox"/> ZT	<input type="checkbox"/> MH	<input type="checkbox"/> SANTUARIO DE LA NATURALEZA
<input type="checkbox"/> SI, ESPECIFICAR	<input type="checkbox"/> ZCH	<input type="checkbox"/> ICH	<input type="checkbox"/> ZOIT	<input type="checkbox"/> OTRO, ESPECIFICAR

4.4.- CÁLCULO PRELIMINAR DEL PORCENTAJE DE CESIÓN DE LA MODIFICACIÓN (sólo en casos de proyectos de crecimiento urbano por densificación)
Exigible conforme a plazos del Artículo primero transitorio de la Ley N° 20.958 (artículo 2.2.5. Bis OGUC)

PROYECTO	PORCENTAJE PRELIMINAR DE CESIÓN
(a) <input checked="" type="checkbox"/> CON DENSIDAD DE OCUPACIÓN HASTA 8.000 Personas / Hectárea	(DENSIDAD DE OCUPACIÓN) 0,00 / 2000 X 11 = 0,00% %
(b) <input type="checkbox"/> CON DENSIDAD DE OCUPACIÓN SOBRE 8.000 Personas / Hectárea	44%

Nota 1: En el proyecto de Obra Menor, Modificación sin alterar la estructura, se debe efectuar el cálculo solo de la presente Modificación
 Nota 2: Para calcular la Densidad de Ocupación, se debe considerar la carga de ocupación (según art. 4.2.4. de la OGUC) que se incrementa en el o los terrenos del proyecto, sin considerar en el cálculo, la cantidad de personas que ocupaban las edificaciones existentes, incluso si estas fuesen demolidas para materializar el proyecto. Sólo podrá descontarse la carga de ocupación de edificaciones a demoler, en los casos que el permiso de demolición se solicite en forma conjunta con la solicitud de permiso de edificación, y se adjunten los antecedentes respectivos a dicha solicitud, conforme al inciso final del artículo 5.1.6. y al inciso tercero del artículo 5.1.4., ambos de la O.G.U.C.
 Nota 3: La Densidad de Ocupación, se obtiene de la siguiente fórmula: (Art. 2.2.5. Bis OGUC)

(carga de ocupación del proyecto calculada según el art. 4.2.4 de la OGUC) X 10.000 / Superficie del terreno (que considera el terreno más la superficie exterior hasta el eje del espacio público adyacente existente o previsto en el IPT hasta un máximo de 30 m)

4.5.- CÁLCULO ACUMULADO CON CESIONES O APOORTE DE PERMISO(S) ANTERIOR(ES) (Art. 2.2.5. Bis C. de la OGUC)

PERMISO N°	DE FECHA	PORCENTAJES DE CESIÓN O APOORTE EFECTIVAMENTE EFECTUADOS
PRESENTE MODIFICACIÓN (a) o (b) del cuadro 4.4	-	0,00%
(c) TOTAL DE CESIONES O APORTES ACUMULADOS		0,00%

4.6.- PORCENTAJE FINAL DE CESIÓN (Art. 2.2.5. Bis C de la OGUC)

(d) PORCENTAJE FINAL DE LA CESIÓN DE LA PRESENTE MODIFICACIÓN	0,00%
---	-------

El porcentaje final de cesión corresponderá al porcentaje preliminar (letras(a) o (b)) de cuadro 4.4 anterior, salvo que dicho porcentaje, sumado a los efectivamente efectuados en permisos anteriores (letra (c) del cuadro 4.5) supere el 44%. En este último caso, el porcentaje preliminar deberá rebajarse hasta que el acumulado sea de 44%.

4.7.- CÁLCULO DEL APOORTE (EN LOS CASOS QUE CORRESPONDA)

(e) AVALÚO FISCAL VIGENTE A LA FECHA DE LA SOLICITUD DE LA MODIFICACIÓN, CORRESPONDIENTE AL O LOS TERRENOS (NO SE DEBE INCLUIR VALOR DE EDIFICACIONES EXISTENTES)	\$0	(f) PORCENTAJE DE BENEFICIO POR CONSTRUCTIBILIDAD	
(g) AVALÚO FISCAL INCREMENTADO AL O LOS TERRENOS(*) [(e) + ((e) x (f))]	X	0,00% % FINAL DE CESIÓN [(d)]	= APOORTE EQUIVALENTE EN DINERO [(g) x (d)]

(*) El Avalúo Fiscal debe incrementarse en la misma proporción que el aumento de constructibilidad obtenido por una beneficio normativo (inciso 2° art. 2.2.5. Bis C. OGUC)

5.- DERECHOS MUNICIPALES

(a)	PRESUPUESTO (Aportado por el profesional competente que proyectó las obras)		\$ 18.394.078
(b)	SUBTOTAL DERECHOS MUNICIPALES [(a) x (1,0% N° 3 del Art. 130 LGUC)]	%	\$ 183.941
(c)	DESCUENTO 30% CON INFORME DE REVISOR INDEPENDIENTE [(b) x (30%)]	(-)	\$ 0
(d)	DESCUENTO MONTO CONSIGNADO AL INGRESO SOLICITUD	(-)	\$ 0
TOTAL DERECHOS A PAGAR [(b)-(c)-(d)]			\$ 183.941
GIRO DE INGRESO MUNICIPAL NÚMERO		6612089	FECHA
			18/03/2026

6.- GLOSARIO

D.F.L.: Decreto con Fuerza de Ley	I.P.T.: Instrumento de Planificación Territorial	SAG: Servicio Agrícola y Ganadero
D.S.: Decreto Supremo	LGUC: Ley General de Urbanismo y Construcciones	SEREMI: Secretaria Regional Ministerial
EISTU: Estudio de Impacto Sistema Transporte Urbano	MH: Monumento Histórico	SEIM: Sistema de Evaluación de Impacto en Movilidad
GIM: Giro de Ingreso Municipal	MINAGRI: Ministerio de Agricultura	ZCH: Zona de Conservación Histórica
ICH: Inmueble de Conservación Histórica	MINVU: Ministerio de Vivienda y Urbanismo	ZOIT: Zona de Interés Turístico
IMIV: Informe de Mitigación de Impacto Vial	MTT: Ministerio de Transportes y Telecomunicaciones	ZT: Zona Típica
INE: Instituto Nacional de Estadísticas	OCUG: Ordenanza General de Urbanismo y Construcciones	

NOTA: (SOLO PARA SITUACIONES ESPECIALES)

PERMISO DE OBRA MENOR- MODIFICACION SIN ALTERAR SU ESTRUCTURA N° 88/2026

EL PRESENTE PERMISO AUTORIZA LA UNIÓN FUNCIONAL DE OFICINAS PARA HABILITACIÓN DE CONSULTA DENTAL EN OFICINAS 311-312-313

1) ESTE PERMISO DEBERÁ PERMANECER EN OBRA, PARA SER EXHIBIDO A LOS INSPECTORES DE LA DOM CADA VEZ QUE SEA NECESARIO, ART. 5.1.16 O.G.U.C.

2) EN ATENCIÓN AL ART. 116 DE LA L.G.U.C, LA PRESENTE APROBACIÓN SE HA REALIZADO RESPECTO AL CUMPLIMIENTO DE LAS NORMAS URBANÍSTICAS APLICADAS AL PROYECTO, DEJANDO RADICADA LA RESPONSABILIDAD DE REVISIÓN Y DEL CUMPLIMIENTO DE LAS DEMÁS DISPOSICIONES LEGALES Y REGLAMENTARIAS VIGENTES AL ARQUITECTO PROYECTISTA Y DEMÁS PROFESIONALES QUE INTERVIENEN EN ÉL.

3) DESDE EL INICIO Y DURANTE EL TRANSCURSO DE LA OBRA, EL CONSTRUCTOR A CARGO DEBERÁ MANTENER EL LIBRO DE OBRAS A QUE SE REFIERE EL ART. 1.2.7 O.G.U.C. Y DISPONER DE LAS MEDIDAS DE GESTIÓN Y CONTROL DE CALIDAD A QUE SE REFIERE EL ART. 1.2.9 Y 5.8.3 O.G.U.C.


4) DURANTE LA EJECUCIÓN DE LA OBRA DEBERÁ MANTENER EN BUEN ESTADO LAS VEREDAS QUE ENFRENTAN AL PREDIO, ASÍ COMO LOS ACCESOS DE CAMIONES.

5) PARA SU RECEPCIÓN FINAL LAS OBRAS DEBERÁN AJUSTARSE A LOS PLANOS, EETT Y EMPLAZAMIENTOS APROBADOS.

6) NINGUNA OBRA PODRÁ SER HABITADA O DESTINADA A USO ALGUNO ANTES DE SU RECEPCIÓN DEFINITIVA PARCIAL O TOTAL, ART. 5.2.7 O.G.U.C.

7) PROYECTO DECLARA QUE NO GENERA AUMENTO EN LA CARGA DE OCUPACIÓN, POR LO TANTO, QUEDA EXENTO DEL PAGO POR CONCEPTO DE LEY 20.958, DE APOORTE AL ESPACIO PÚBLICO.

SRN/CSA/RAA



FIRMADO CON FIRMA ELECTRÓNICA AVANZADA

SERGIO ROBERTO RUMINOT NUÑEZ
DIRECTOR DE OBRAS (S)

18/03/2026 17:20:50



PERMISO DE OBRA MENOR
MODIFICACIÓN DE EDIFICACIONES EXISTENTES
QUE NO ALTEREN SU ESTRUCTURA
DIRECCIÓN DE OBRAS - Municipalidad de Providencia

REGIÓN: METROPOLITANA

NÚMERO DE RESOLUCIÓN	89
FECHA DE APROBACIÓN	18/03/2026
ROL S.I.I.	00625-488

VISTOS:

- A) Las atribuciones emanadas del Art. 24 de la Ley Orgánica Constitucional de Municipalidades,
- B) Las disposiciones de la Ley General de Urbanismo y Construcciones en especial el Art. 116, su Ordenanza General, y el Instrumento de Planificación Territorial.
- C) La Solicitud de Aprobación, los planos y demás antecedentes debidamente suscritos por el propietario y los profesionales correspondientes al expediente N° 1374/2025 ingresada con fecha 05/12/2025.
- D) El Certificado de Informaciones Previas N° 2407 de fecha 08/09/2025
- E) El Informe Favorable de Revisor Independiente N° de fecha (cuando corresponda)
- F) Documento que acredita el cumplimiento de informes de mitigación de impactos al sistema de movilidad (En caso que sea obligatorio elaborar un IMIV):

- Resolución N° _____ de fecha _____ emitido por _____ que aprueba el IMIV.
- Certificado N° _____ de fecha _____ emitido por _____ que implica silencio positivo, o el
- Certificado N° _____ de fecha _____ emitido por _____ que acredita que el proyecto no requiere

IMIV. (Según N° 16 del Art. 5.1.6. OGUC -exigible conforme a plazos del Artículo primero transitorio de la Ley N° 20.958-, no se puede conceder el presente permiso si no se acompaña alguno de estos documentos)

G) Otros, (especificar) .

RESUELVO:

- 1.- Conceder permiso para modificar sin alterar la estructura, en m², con una superficie total de permiso original de m² y que no se ve alterado por este permiso, de pisos de altura, destinado a OFICINA ubicado en calle/avenida/camino FIDEL OTEIZA N° 1916 OFICINA 901 Lote N° manzana localidad o loteo sector URBANO Zona UpEC del Plan Regulador aprobando los planos y demás antecedentes, que forman parte de la presente autorización mencionados en la letra C de los VISTOS de este permiso.
- 2.- Dejar constancia que la obra que se aprueba NO APLICA los beneficios de D.F.L.-N°2 de 1959.

3 ANTECEDENTES DEL PROYECTO**3.1 DATOS DEL PROPIETARIO**

NOMBRE O RAZÓN SOCIAL DEL PROPIETARIO				R.U.T.
INVERSIONES AYMALASI SPA.				77.587.201-2
REPRESENTANTE LEGAL DEL PROPIETARIO				R.U.T.
JAVIER RAÑA KANACRI				██████████
DIRECCIÓN: Nombre de la Vía		N°	Local/Of/Depto	Localidad
██████████		██████████	██████████	██████████
COMUNA	CORREO ELECTRÓNICO	TELÉFONO FIJO	TELÉFONO CELULAR	
██████████	██████████	██████████	██████████	
PERSONERÍA DEL REPRESENTANTE LEGAL ██████████ SE ACREDITÓ MEDIANTE COPIA ESCRITURA PÚBLICA DE FECHA 13-04-2022 Y REDUCIDA A ESCRITURA PÚBLICA CON FECHA _____ ANTE EL NOTARIO SR(A) RICARDO REBECO HORMAZABAL				

3.2.- INDIVIDUALIZACIÓN DE LOS PROFESIONALES

NOMBRE O RAZÓN SOCIAL de la Empresa del ARQUITECTO (cuando corresponda)	R.U.T.
_____	_____
NOMBRE DEL PROFESIONAL ARQUITECTO RESPONSABLE	R.U.T.
CARLOS RAKOS HIDALGO	██████████
NOMBRE DEL CONSTRUCTOR (*)	R.U.T.
CARLOS RAKOS HIDALGO	██████████
NOMBRE DEL INSPECTOR TÉCNICO DE OBRA (cuando corresponda según incisos 4 y 5 del Art. 143 LGUC)(*)	INSCRIPCIÓN REGISTRO
_____	CATEGORÍA N°
_____	_____ _____
NOMBRE DEL REVISOR INDEPENDIENTE	REGISTRO CATEGORÍA
_____	_____ _____

4.- CARACTERÍSTICAS PROYECTO DE OBRA MENOR MODIFICACIONES SIN ALTERAR SU ESTRUCTURA

EDIFICIOS DE USO PÚBLICO (original con modificación)	<input type="checkbox"/> TODO <input type="checkbox"/> PARTE <input type="checkbox"/> NO ES EDIFICIO DE USO
AUMENTO EN LA CARGA DE OCUPACIÓN TOTAL QUE GENERA LA MODIFICACIÓN (personas) según artículo 4.2.4 OGUC.	DENSIDAD DE OCUPACIÓN DE LA MODIFICACIÓN (personas/hectárea)

4.1.- DESCRIPCIÓN DE LAS OBRAS

BREVE DESCRIPCIÓN DE LAS OBRAS	MODIFICACIONES INTERIORES EN OFICINA EXISTENTE.	
TIPO DE OBRAS	EMPLAZADAS EN:	
	PISO	SECTOR

4.2.- SUPERFICIES

SUPERFICIE TOTAL DEL PREDIO (m²)	
----------------------------------	--

4.3.- PROTECCIONES OFICIALES

<input checked="" type="checkbox"/> NO	<input type="checkbox"/> MONUMENTO	<input type="checkbox"/> ZT	<input type="checkbox"/> MH	<input type="checkbox"/> SANTUARIO DE LA NATURALEZA
<input type="checkbox"/> SI, ESPECIFICAR	<input type="checkbox"/> ZCH	<input type="checkbox"/> ICH	<input type="checkbox"/> ZOIT	<input type="checkbox"/> OTRO, ESPECIFICAR

4.4.- CÁLCULO PRELIMINAR DEL PORCENTAJE DE CESIÓN DE LA MODIFICACIÓN (sólo en casos de proyectos de crecimiento urbano por densificación)
Exigible conforme a plazos del Artículo primero transitorio de la Ley N° 20.958 (artículo 2.2.5. Bis OGUC)

PROYECTO	PORCENTAJE PRELIMINAR DE CESIÓN
(a) <input type="checkbox"/> CON DENSIDAD DE OCUPACIÓN HASTA 8.000 Personas / Hectárea	(DENSIDAD DE OCUPACIÓN) <input type="text"/> X 11 = <input type="text"/> % 2000
(b) <input type="checkbox"/> CON DENSIDAD DE OCUPACIÓN SOBRE 8.000 Personas / Hectárea	44%

Nota 1: En el proyecto de Obra Menor, Modificación sin alterar la estructura, se debe efectuar el cálculo solo de la presente Modificación
 Nota 2: Para calcular la Densidad de Ocupación, se debe considerar la carga de ocupación (según art. 4.2.4. de la OGUC) que se incrementa en el o los terrenos del proyecto, sin considerar en el cálculo, la cantidad de personas que ocupaban las edificaciones existentes, incluso si estas fuesen demolidas para materializar el proyecto. Sólo podrá descontarse la carga de ocupación de edificaciones a demoler, en los casos que el permiso de demolición se solicite en forma conjunta con la solicitud de permiso de edificación, y se adjunten los antecedentes respectivos a dicha solicitud, conforme al inciso final del artículo 5.1.6. y al inciso tercero del artículo 5.1.4., ambos de la O.G.U.C.
 Nota 3: La Densidad de Ocupación, se obtiene de la siguiente fórmula: (Art. 2.2.5. Bis OGUC)

(carga de ocupación del proyecto calculada según el art. 4.2.4 de la OGUC) X 10.000
 Superficie del terreno (que considera el terreno más la superficie exterior hasta el eje del espacio público adyacente existente o previsto en el IPT hasta un máximo de 30 m)

4.5.- CÁLCULO ACUMULADO CON CESIONES O APOORTE DE PERMISO(S) ANTERIOR(ES) (Art. 2.2.5. Bis C. de la OGUC)

PERMISO N°	DE FECHA	PORCENTAJES DE CESIÓN O APOORTE EFECTIVAMENTE EFECTUADOS
PRESENTE MODIFICACIÓN (a) o (b) del cuadro 4.4	-	
(c) TOTAL DE CESIONES O APORTES ACUMULADOS		

4.6.- PORCENTAJE FINAL DE CESIÓN (Art. 2.2.5. Bis C de la OGUC)

(d) PORCENTAJE FINAL DE LA CESIÓN DE LA PRESENTE MODIFICACIÓN	0,00%
---	-------

El porcentaje final de cesión corresponderá al porcentaje preliminar (letras(a) o (b)) de cuadro 4.4 anterior, salvo que dicho porcentaje, sumado a los efectivamente efectuados en permisos anteriores (letra (c) del cuadro 4.5) supere el 44%. En este último caso, el porcentaje preliminar deberá rebajarse hasta que el acumulado sea de 44%.

4.7.- CÁLCULO DEL APOORTE (EN LOS CASOS QUE CORRESPONDA)

(e) AVALÚO FISCAL VIGENTE A LA FECHA DE LA SOLICITUD DE LA MODIFICACIÓN, CORRESPONDIENTE AL O LOS TERRENOS (NO SE DEBE INCLUIR VALOR DE EDIFICACIONES EXISTENTES)		(f) PORCENTAJE DE BENEFICIO POR CONSTRUCTIBILIDAD	
(g) AVALÚO FISCAL INCREMENTADO AL O LOS TERRENOS(*) [(e) + ((e) x (f))]	X	% FINAL DE CESIÓN [(d)]	= APOORTE EQUIVALENTE EN DINERO [(g) x (d)]

(*) El Avalúo Fiscal debe incrementarse en la misma proporción que el aumento de constructibilidad obtenido por una beneficio normativo (inciso 2° art. 2.2.5. Bis C. OGUC)

5.- DERECHOS MUNICIPALES

(a)	PRESUPUESTO (Aportado por el profesional competente que proyectó las obras)		\$ 16.204.587
(b)	SUBTOTAL DERECHOS MUNICIPALES [(a) x (1,0% N° 3 del Art. 130 LGUC)]	%	\$ 162.046
(c)	DESCUENTO 30% CON INFORME DE REVISOR INDEPENDIENTE [(b) x (30%)]	(-)	\$ 0
(d)	DESCUENTO MONTO CONSIGNADO AL INGRESO SOLICITUD	(-)	\$ 0
TOTAL DERECHOS A PAGAR [(b)-(c)-(d)]			\$ 162.046
GIRO DE INGRESO MUNICIPAL NÚMERO		6612378	FECHA
			18/03/2026

6.- GLOSARIO

D.F.L.: Decreto con Fuerza de Ley	I.P.T.: Instrumento de Planificación Territorial	SAG: Servicio Agrícola y Ganadero
D.S.: Decreto Supremo	LGUC: Ley General de Urbanismo y Construcciones	SEREMI: Secretaria Regional Ministerial
EISTU: Estudio de Impacto Sistema Transporte Urbano	MH: Monumento Histórico	SEIM: Sistema de Evaluación de Impacto en Movilidad
GIM: Giro de Ingreso Municipal	MINAGRI: Ministerio de Agricultura	ZCH: Zona de Conservación Histórica
ICH: Inmueble de Conservación Histórica	MINVU: Ministerio de Vivienda y Urbanismo	ZOIT: Zona de Interés Turístico
IMIV: Informe de Mitigación de Impacto Vial	MTT: Ministerio de Transportes y Telecomunicaciones	ZT: Zona Típica
INE: Instituto Nacional de Estadísticas	OCUG: Ordenanza General de Urbanismo y Construcciones	

NOTA: (SOLO PARA SITUACIONES ESPECIALES)

PERMISO DE OBRA MENOR- MODIFICACION SIN ALTERAR SU ESTRUCTURA N° 89/2026

1) ESTE PERMISO DEBERÁ PERMANECER EN OBRA, PARA SER EXHIBIDO A LOS INSPECTORES DE LA DOM CADA VEZ QUE SEA NECESARIO, ART. 5.1.16 O.G.U.C.

2) EN ATENCIÓN AL ART. 116 DE LA L.G.U.C, LA PRESENTE APROBACIÓN SE HA REALIZADO RESPECTO AL CUMPLIMIENTO DE LAS NORMAS URBANÍSTICAS APLICADAS AL PROYECTO, DEJANDO RADICADA LA RESPONSABILIDAD DE REVISIÓN Y DEL CUMPLIMIENTO DE LAS DEMÁS DISPOSICIONES LEGALES Y REGLAMENTARIAS VIGENTES AL ARQUITECTO PROYECTISTA Y DEMÁS PROFESIONALES QUE INTERVIENEN EN ÉL.

3) DESDE EL INICIO Y DURANTE EL TRANSCURSO DE LA OBRA, EL CONSTRUCTOR A CARGO DEBERÁ MANTENER EL LIBRO DE OBRAS A QUE SE REFIERE EL ART. 1.2.7 O.G.U.C. Y DISPONER DE LAS MEDIDAS DE GESTIÓN Y CONTROL DE CALIDAD A QUE SE REFIERE EL ART. 1.2.9 Y 5.8.3 O.G.U.C.

4) DURANTE LA EJECUCIÓN DE LA OBRA DEBERÁ MANTENER EN BUEN ESTADO LAS VEREDAS QUE ENFRENTAN AL PREDIO, ASÍ COMO LOS ACCESOS DE CAMIONES.

5) PARA SU RECEPCIÓN FINAL LAS OBRAS DEBERÁN AJUSTARSE A LOS PLANOS, EETT Y EMPLAZAMIENTOS APROBADOS.

6) NINGUNA OBRA PODRÁ SER HABITADA O DESTINADA A USO ALGUNO ANTES DE SU RECEPCIÓN DEFINITIVA PARCIAL O TOTAL, ART. 5.2.7 O.G.U.C.

7) PROYECTO DECLARA QUE NO GENERA AUMENTO EN LA CARGA DE OCUPACIÓN, POR LO TANTO, QUEDA EXENTO DEL PAGO POR CONCEPTO DE LEY 20.958, DE APOORTE AL ESPACIO PÚBLICO.

SRN/CSA/JSZ



FIRMADO CON FIRMA ELECTRÓNICA AVANZADA

SERGIO ROBERTO RUMINOT NUÑEZ
DIRECTOR DE OBRAS (S)

19/03/2026 18:57:20



PERMISO DE EDIFICACIÓN AMPLIACIÓN MAYOR 100M2

DIRECCIÓN DE OBRAS - Municipalidad de Providencia

REGIÓN: METROPOLITANA

NÚMERO DE PERMISO
43-A
FECHA
19/03/2026
ROL S.I.I.
01616-024

VISTOS:

- A) Las atribuciones emanadas del Art. 24 de la Ley Orgánica Constitucional de Municipalidades,
- B) Las disposiciones de la Ley General de Urbanismo y Construcciones en especial el Art. 116, su Ordenanza General, y el Instrumento de Planificación Territorial.
- C) La Solicitud de Aprobación, los planos y demás antecedentes debidamente suscritos por el propietario y el arquitecto, correspondientes al expediente S.P.E.-5.1.4/5.1.6. N° **955/2025**
- D) El Certificado de Informaciones Previas N° **1813** de fecha **11/07/2025**
- E) El Anteproyecto de Edificación de fecha (cuando corresponda)
- F) El Informe Favorable de Revisor Independiente N° vigente, de fecha (cuando corresponda)
- G) El informe Favorable de Revisor de Proyecto de Cálculo Estructural N° de fecha (cuando corresponda)
- H) Otros, (especificar) .

RESUELVO

1.- Conceder permiso para ampliar **UN INMUEBLE** con una superficie total de **297.2** m2 y de **2** pisos de altura, destinado a **RESTAURANTE** ubicado en calle/avenida/camino **MANUEL MONTT N° 334** Lote N° manzana localidad/loteo/condominio/sector Zona **UpR v ECr- EC2+A8** del Plan Regulador **COMUNAL** aprobando los planos y demás antecedentes, que forman parte de la presente autorización mencionados en la letra C de los VISTOS de este permiso.

2.- Dejar constancia que la obra que se aprueba **NO APLICA** los beneficios de D.F.L.-N°2 de 1959.

3.- Que el presente permiso se otorga amparado en las siguientes autorizaciones especiales:

plazos para la autorización especial

4.- Que el proyecto que se aprueba se ajusta al citado anteproyecto aprobado (cuando corresponda)

5.- Antecedentes del Anteproyecto

NOMBRE DEL PROYECTO **MANUEL MONTT N°334**

5.1.- DATOS DEL PROPIETARIO

NOMBRE O RAZÓN SOCIAL DEL PROPIETARIO		R.U.T.	
IRMA ORTIZ SANHUEZA		[REDACTED]	
REPRESENTANTE LEGAL DEL PROPIETARIO		R.U.T.	
-----		-----	
DIRECCIÓN: Nombre de la Vía		N°	Local/Of/Depto Localidad
[REDACTED]		[REDACTED]	[REDACTED]
COMUNA	CORREO ELECTRÓNICO	TELÉFONO FIJO	TELÉFONO CELULAR
[REDACTED]	[REDACTED]	[REDACTED]	[REDACTED]
PERSONERÍA DEL REPRESENTANTE LEGAL	SE ACREDITÓ MEDIANTE ----- DE FECHA -----		

5.2.- INDIVIDUALIZACION DE LOS PROFESIONALES

NOMBRE O RAZÓN SOCIAL de la Empresa del ARQUITECTO (cuando corresponda)	R.U.T.
-----	-----
NOMBRE DEL ARQUITECTO RESPONSABLE	R.U.T.
JEAN PAUL GAMBRA VARGAS	[REDACTED]
NOMBRE DEL CALCULISTA	R.U.T.
JEAN PAUL GAMBRA VARGAS	[REDACTED]
NOMBRE DEL CONSTRUCTOR (*)	R.U.T.
JEAN PAUL GAMBRA VARGAS	[REDACTED]

NOMBRE DEL INSPECTOR TÉCNICO DE OBRA (*)	INSCRIPCIÓN REGISTRO	
	REGISTRO	CATEGORIA
-----	-----	-----
NOMBRE DEL REVISOR INDEPENDIENTE (cuando corresponda) □	REGISTRO	CATEGORIA
-----	-----	-----
NOMBRE O RAZÓN SOCIAL del REVISOR DEL PROYECTO DE CALCULO ESTRUCTURAL (cuando corresponda)	REGISTRO	CATEGORIA
-----	-----	-----
NOMBRE DEL PROFESIONAL RESPONSABLE DE LA REVISIÓN DEL PROYECTO DE CALCULO ESTRUCTURAL	R.U.T.	
-----	-----	

(*) Podrá individualizarse hasta antes del inicio de las obras

6.- CARACTERÍSTICAS DEL PROYECTO DE AMPLIACIÓN MAYOR DE 100M2

PERMISO Y RECEPCIÓN ANTERIOR QUE SE AMPLIA (si hubiera más de uno, incluidos en el punto 7 de esta solicitud) (INDICAR si la recepción TOTAL O PARCIAL)

TIPO PERMISO	N°	FECHA	TIPO RECEPCIÓN	N°	FECHA
OBRA MENOR	OM547/14	21/11/2014	TOTAL	107/15	19/03/2015
Edificios de uso publico (original + Ampliación)			<input type="checkbox"/> TODO <input type="checkbox"/> PARTE <input checked="" type="checkbox"/> NO ES EDIFICIO DE USO		
CARGA DE OCUPACIÓN TOTAL DE LA AMPLIACIÓN (personas) según artículo 4.2.4 OGUC			DENSIDAD DE OCUPACIÓN DE LA AMPLIACIÓN (personas/hectáreas)		
CRECIMIENTO URBANO	<input type="radio"/> SI <input checked="" type="radio"/> NO		explicitar: (densificación / extensión)		
PROYECTO DE AMPLIACIÓN, se desarrollará en Etapas:	<input type="radio"/> SI <input checked="" type="radio"/> NO		Cantidad de Etapas		
Etapas con Mitigaciones Parciales a considerar en IMV, art. 173 LGUC			Etapas Art. 9° del DS 167 (MTT) de 2016		

6.1.- SUPERFICIES

SUPERFICIE	SUPERFICIES PERMISO(S) ANTERIOR(ES)			SUPERFICIES AMPLIACIÓN PROYECTADA		
	UTIL (m2)	COMUN (m2)	TOTAL (m2)	UTIL (m2)	COMUN (m2)	TOTAL (m2)
S. EDIFICADA SUBTERRÁNEO(S)						
S. EDIFICADA SOBRE TERRENO (1er piso + pisos superiores)	126,05		126,05	171,17		171,17
S. EDIFICADA TOTAL	126,05		126,05	171,17		171,17
superficie OCUPACIÓN SOLO EN PRIMER PISO (m2)		126,05	SUP. OCUP. SOLO EN PRIMER PISO (M2)		22,57	

SUPERFICIE FINAL INCLUIDA AMPLIACIÓN			
SUPERFICIE	UTIL (m2)	COMUN (m2)	TOTAL (m2)
S. EDIFICADA SUBTERRÁNEO(S)			
S. EDIFICADA SOBRE TERRENO (1er piso + pisos superiores)	297,20		297,2
S. EDIFICADA TOTAL	297,20		297,2

SUPERFICIE OCUPACIÓN INCLUIDA LA AMPLIACIÓN SOLO EN PRIMER PISO (M2)	148,6
SUPERFICIE TOTAL DEL PREDIO O LOS PREDIOS (M2)	248,66

S. EDIFICADA SUBTERRÁNEO (S)

(agregar hoja adicional si hubiere más subterráneos)

S. EDIFICADA POR NIVEL O PISO	UTIL (m2)	COMUN (m2)	TOTAL (m2)
TOTAL			

S. EDIFICADA SOBRE TERRENO

(agregar hoja adicional si hubiere más pisos sobre nivel de suelo natural)

S. EDIFICADA POR NIVEL O PISO	UTIL (m2)	COMUN (m2)	TOTAL (m2)
NIVEL O PISO	1	148,60	148,6
NIVEL O PISO	2	148,60	148,6
TOTAL	297,2		297,2

S. EDIFICADA POR DESTINO

DESTINO(S) CONTEMPLADOS(S)	Residencial ART. 2.1.25. OGUC	Equipamiento ART. 2.1.33 OGUC	Act. Productivas ART. 2.1.28 OGUC	Infraestructura ART. 2.1.29 OGUC	Área Verde ART. 2.1.21 OGUC	Espacio Público ART. 2.1.30 OGUC
SUPERFICIE EDIFICADA + AMPLIACIÓN		297,20				

6.2.- NORMAS URBANÍSTICAS

PREDIO(S) EMPLAZADOS EN ÁREA DE RIESGO			<input checked="" type="radio"/> NO <input type="radio"/> SI <input type="radio"/> PARCIAL	
NORMAS URBANÍSTICAS	PERMISO ORIGINAL	AMPLIACIÓN	PERMITIDO	TOTAL INCLUIDA AMPLIACIÓN
DENSIDAD	--	--	--	--
COEFICIENTE DE OCUPACIÓN PISOS SUPERIORES (SOBRE 1ER PISO)	--	0.598	0.6	0.598
COEFICIENTE DE OCUPACIÓN DE SUELO (1ER PISO)	0.50	0.09	0.6	0.598
COEFICIENTE DE CONSTRUCTIBILIDAD	0.50	0.69	1.2	1.198
DISTANCIAMIENTOS	--	--	--	--
RASANTE	70°	70°	70°	70°
SISTEMA DE AGRUPAMIENTO	CONTINUA	CONTINUA	CONTINUA+AISLADA	CONTINUA
ADOSAMIENTO	--	--	--	--
ANTEJARDÍN	S/A	3,00	3,00	3,00
ALTURA EN METROS Y/O PISOS	1 PISO	2 PISOS	10 PISOS	2 PISOS
ESTACIONAMIENTOS AUTOMÓVILES	S/E	S/E	S/E	S/E
ESTACIONAMIENTOS BICICLETAS	--	5	5	5
OTROS VEHÍCULOS (ESPECIFICAR)		--	--	--
ESTACIONAMIENTOS PARA PERSONAS CON DISCAPACIDAD	--	--	--	--
DESCUENTO ESTACIONAMIENTOS PARA AUTOMÓVILES POR ESTACIONAMIENTO PARA BICICLETAS (PERMISO(S) ANTERIOR(ES))	<input type="radio"/> SI <input checked="" type="radio"/> NO		CANTIDAD DESCONTADA	
DESCUENTO ESTACIONAMIENTOS PARA AUTOMÓVILES POR ESTACIONAMIENTO PARA BICICLETAS INCLUIDO PROYECTO	<input type="radio"/> SI <input checked="" type="radio"/> NO		CANTIDAD DESCONTADA	

6.3.- USO DE SUELO Y DESTINO (S) CONTEMPLADO(S)

TIPO DE USO	Residencial ART. 2.1.25. OGUC	Equipamiento ART. 2.1.33 OGUC	Act. Productivas ART. 2.1.28 OGUC	Infraestructura ART. 2.1.29 OGUC	Área Verde ART. 2.1.31 OGUC	Espacio Público ART. 2.1.30 OGUC
CLASE / DESTINO PERMISO ANTERIOR		COMERCIO				
CLASE / DESTINO AMPLIACIÓN		COMERCIO				
ACTIVIDAD PERMISO ANTERIOR		RESTAURANTE				
ACTIVIDAD AMPLIACIÓN		RESTAURANTE				
ESCALA PERMISO(S) ANTERIOR ART. 2.1.36. OGUC		BÁSICO				
ESCALA INCLUIDA AMPLIACIÓN ART. 2.1.36. OGUC		BÁSICO				

6.4.- PROTECCIONES OFICIALES

NO MONUMENTO NACIONAL ZT MH SANTUARIO DE LA NATURALEZA
 SI, ESPECIFICAR ZCH ICH ZOIT OTRO, ESPECIFICAR

6.5.- FORMA DE CUMPLIMIENTO ARTÍCULO 70° LGUC (*)

CESIÓN APORTE OTRO ESPECIFICAR

(*) SÓLO EN CASO DE PROYECTOS QUE CONLLEVEN CRECIMIENTO URBANO POR DENSIFICACIÓN (exigible conforme a plazos del Artículo primero transitorio de la Ley N° 20.958)

6.6.- CÁLCULO DEL PORCENTAJE DE CESIÓN OBRA NUEVA (sólo en casos de proyectos de crecimiento urbano por densificaci
Exigible conforme a plazos del Artículo primero transitorio de la Ley N° 20.958 (artículo 2.2.5. Bis OGUC)

PROYECTO	PORCENTAJE DE CESIÓN
(a) <input type="checkbox"/> CON DENSIDAD DE OCUPACIÓN HASTA 8.000 PERSONAS /HECTÁREA	$\frac{\text{[]}}{2.000} \times 11 = \text{[]} \%$
(b) <input type="checkbox"/> CON DENSIDAD DE OCUPACIÓN SOBRE 8.000 PERSONAS/HECTÁREA	44%

Nota 1: En el proyecto de edificación de Ampliación se debe efectuar el cálculo solo de la Ampliación.
 Nota 2: Para calcular la Densidad de Ocupación, se debe considerar la carga de ocupación (según art. 4.2.4. de la OCUG) que se incrementa en el o los terrenos del proyecto, sin considerar en el cálculo, la cantidad de personas que ocupaban las edificaciones existentes, incluso si estas fuesen demolidas para materializar el proyecto. Sólo podrá descontarse la carga de ocupación de edificaciones a demoler, en los casos que el permiso de demolición se solicite en forma conjunta con la solicitud de permiso de edificación, y se adjunten los antecedentes respectivos a dicha solicitud, conforme al inciso final del artículo 5.1.6. y al inciso tercero del artículo 5.1.4., ambos de la OGUC).
 Nota 3: La Densidad de Ocupación, se obtiene de la siguiente fórmula: (Art. 2.2.5. Bis OGUC)

(carga de ocupación del proyecto calculada según el art. 4.2.4 de la OCUG) X 10.000
 Superficie del terreno (que considera el terreno más la superficie exterior hasta el eje del espacio público adyacente existente o previsto en el IPT hasta un máximo de 30 m)

6.7.- CÁLCULO ACUMULADO CON CESIONES O APORTE DE PERMISO(S) ANTERIOR(ES) (Art. 2.2.5. Bis C. de la OGUC)

PERMISO N°	DE FECHA	PORCENTAJE DE CESIÓN O APORTE EFECTIVAMENTE EFECTUADOS
PRESENTE AMPLIACIÓN (A) O (B) DEL CUADRO 5.6	-	
(C) TOTAL DE CESIONES O APORTES ACUMULADOS		

6.8.- PORCENTAJE FINAL DE CESIÓN (Art. 2.2.5. Bis C de la OGUC)

(D) PORCENTAJE FINAL DE LA CESIÓN DE LA PRESENTE AMPLIACIÓN	0,00%
--	-------

El porcentaje final de cesión corresponderá al porcentaje preliminar (letras(a) o (b)) de cuadro 6.6 anterior, salvo que dicho porcentaje, sumado a los efectivamente efectuados en permisos anteriores (letra (c) del cuadro 6.7) supere el 44%. En este último caso, el porcentaje preliminar deberá rebajarse hasta que el acumulado sea de 44%.

6.9.- CÁLCULO DEL APORTE (EN LOS CASOS QUE CORRESPONDA)

(e) AVALÚO FISCAL VIGENTE A LA FECHA DE LA MODIFICACIÓN CORRESPONDIENTE AL O LOS TERRENOS (no se debe incluir valor de edificaciones existentes)		(f) PORCENTAJE DE BENEFICIO POR CONSTRUCTIBILIDAD	
			\$0
(g) AVALÚO FISCAL INCREMENTADO AL O LOS TERRENOS [(e) + ((e) x (f))]	X	% DE CESIÓN [(d)]	= APORTE EQUIVALENTE EN DINERO [(g) x (d)]

(*) El Avalúo Fiscal debe incrementarse en la misma proporción que el aumento de constructibilidad obtenido por una beneficio normativo (inciso 2° art. 2.2.5. Bis C. OGUC)

6.10.- INCENTIVOS NORMATIVOS DEL IPT, A LOS QUE SE ACOGE EL PROYECTO

(Art.184 LGUC)

BENEFICIO		CONDICIÓN PARA OPTAR AL BENEFICIO:	
BENEFICIO		CONDICIÓN PARA OPTAR AL BENEFICIO:	
BENEFICIO		CONDICIÓN PARA OPTAR AL BENEFICIO:	

6.11.- DISPOSICIONES ESPECIALES A QUE SE ACOGE EL PROYECTO

<input type="checkbox"/> D.f.l.- N°2 De 1959.	<input type="checkbox"/> Conjunto Armónico Art. 2.6.4. Oguc	<input type="checkbox"/> Proyección Sombras Art. 2.6.11. Oguc	<input type="checkbox"/> Segunda Vivienda Art. 6.2.4. Oguc
<input type="checkbox"/> Ley N° 19.537 Copropiedad Inmobiliaria	<input type="checkbox"/> Beneficio Fusión Art. 63 Lguc	<input type="checkbox"/> Conj. Viv. Econ. Art. 6.1.8. Oguc	<input type="checkbox"/> Art. 2.4.1. Oguc Inciso Segundo
<input type="checkbox"/> Art. 6.6.1. Oguc, Según Resolución N°		(V y U) de fecha	vigente hasta:
<input type="checkbox"/> Otro ; Especificar			

6.12.- NÚMERO DE UNIDADES TOTALES POR DESTINO

Art 6° letra L- D.S. N° 167 de 2016 MTT

VIVIENDAS	BODEGAS	OFICINAS	LOCALES COMERCIALES	OTRO; especificar N°	TOTAL UNIDADES	
			1		1	
ESTACIONAMIENTO para automóviles	0	Otros Estacionamientos exigidos (IPT):	Especificar	Cantidad	Especificar	Cantidad
ESTACIONAMIENTO para bicicletas	5					

7.- PERMISO(S) ANTERIOR(ES)

RECEPCIÓN DEFINITIVA

(INDICAR TOTAL O PARCIAL)

TIPO PERMISO	N°	FECHA	TIPO RECEPCIÓN	N°	FECHA
OBRA MENOR	547/14	21/11/2014	TOTAL	107/15	19/03/2015
OBRA MENOR	305/11	08/09/2011	TOTAL	131/13	10/05/2013

8.- OTRAS AUTORIZACIONES QUE FORMAN PARTE DE ESTE PERMISO (Inciso Final Art. 5.1.6 de la OGUC)

<input type="checkbox"/> DEMOLICIÓN	<input type="checkbox"/> INSTALACIÓN DE FAENAS	<input type="checkbox"/> INSTALACIÓN DE GRÚAS Y SIMILARES
<input type="checkbox"/> OTRAS (ESPECIFICAR)	<input type="checkbox"/> EJECUCIÓN DE EXCAVACIONES, ENTIBACIONES Y SOCIALZADOS	

9.- CLASIFICACIÓN DE LA CONSTRUCCIÓN

CLASIFICACIÓN	M2	%(*)	VALOR M2 (**)
C4	213,78	0,02	183.040

(*) El 100% corresponde a la superficie edificada total que se calcula según Tabla de Costos Unitarios MINVU
 (**) Valor de la tabla de Costos Unitarios MINVU vigente a la fecha de ingreso de la solicitud.

10.- DERECHOS MUNICIPALES

(a) PRESUPUESTO (CALCULADO CON TABLA COSTOS UNITARIOS MINVU)	\$ 50.130.291
(b) SUBTOTAL 1 DERECHOS MUNICIPALES [(A) X (1,5% ART. 130 LGUC)]	\$ 586.954
(c) DESCUENTO POR UNIDADES DE CASAS O PISOS REPETIDOS	
(d) SUBTOTAL 2 DERECHOS MUNICIPALES [(B-C)]	\$ 696.954
(e) DESCUENTO 30% CON INFORME DE REVISOR INDEPENDIENTE [(D *30%)]	\$ 0
(f) DESCUENTO MONTO CONSIGNADO AL INGRESOS SOLICITUD	\$ 0
(g) TOTAL A PAGAR [(D)-(E)-(F)]	\$ 696.954
GIRO DE INGRESO MUNICIPAL	6613230
FECHA	19/03/2026

10.1.- CÁLCULO DE DESCUENTO POR UNIDADES REPETIDAS (Art. 130 LGUC; Art. 5.1.14 OGUC)

Unidades de Casas o pisos tipo repetidos	Porcentaje de descuentos de los derechos municipales	número máximo de unidades con descuento por tramo	DESCUENTO (\$)
1° Y 2°	0%	0	\$ 0
3°, 4° y 5°	10%	1	
6°, 7°, 8°, 9° y 10°	20%	2	
11 a la 20, inclusive	30%	10	
21 a la 40 inclusive	40%	20	
41 o más	50%	variable	
TOTAL DESCUENTO			

Esta tabla se debe aplicar para cada vivienda o piso tipo que se repita

11.- GLOSARIO

D.F.L.: Decreto con Fuerza de Ley

D.S.: Decreto Supremo

EISTU: Estudio de Impacto Sistema Transporte Urbano

GIM: Giro de Ingreso Municipal

ICH: Inmueble de Conservación Histórica

MIV: Informe de Mitigación de Impacto Vial

INE: Instituto Nacional de Estadísticas

I.P.T.: Instrumento de Planificación Territorial

LGUC: Ley General de Urbanismo y Construcciones

MH: Monumento Histórico

MINAGRI: Ministerio de Agricultura

MINVU: Ministerio de Vivienda y Urbanismo

MTT: Ministerio de Transportes y Telecomunicaciones

OCUG: Ordenanza General de Urbanismo y Construcciones

SAG: Servicio Agrícola y Ganadero

SEREMI: Secretaría Regional Ministerial

SEIM: Sistema de Evaluación de Impacto en Movilidad

ZCH: Zona de Conservación Histórica

ZOIT: Zona de Interés Público

ZT: Zona Típica


NOTA: (SOLO PARA SITUACIONES ESPECIALES DEL PERMISO)

PERMISO DE EDIFICACIÓN AMPLIACIÓN MAYOR A 100 M2 N° 43-A/2026

- ESTE PERMISO DEBERÁ PERMANECER EN OBRA, PARA SER EXHIBIDO A LOS INSPECTORES DE LA DOM CADA VEZ QUE SEA NECESARIO, ART. 5.1.16 O.G.U.C.
- EN ATENCIÓN AL ART. 116 DE LA L.G.U.C, LA PRESENTE APROBACIÓN SE HA REALIZADO RESPECTO AL CUMPLIMIENTO DE LAS NORMAS URBANÍSTICAS APLICADAS AL PROYECTO, DEJANDO RADICADA LA RESPONSABILIDAD DE REVISIÓN Y DEL CUMPLIMIENTO DE LAS DEMÁS DISPOSICIONES LEGALES Y REGLAMENTARIAS VIGENTES AL ARQUITECTO PROYECTISTA Y DEMÁS PROFESIONALES QUE INTERVIENEN EN ÉL.
- DESDE EL INICIO Y DURANTE EL TRANSCURSO DE LA OBRA, EL CONSTRUCTOR A CARGO DEBERÁ MANTENER EL LIBRO DE OBRAS A QUE SE REFIERE EL ART. 1.2.7 O.G.U.C. Y DISPONER DE LAS MEDIDAS DE GESTIÓN Y CONTROL DE CALIDAD A QUE SE REFIERE EL ART. 1.2.9 Y 5.8.3 O.G.U.C.
- DURANTE LA EJECUCIÓN DE LA OBRA DEBERÁ MANTENER EN BUEN ESTADO LAS VEREDAS QUE ENFRENTAN AL PREDIO, ASÍ COMO LOS ACCESOS DE CAMIONES.
- PARA SU RECEPCIÓN FINAL LAS OBRAS DEBERÁN AJUSTARSE A LOS PLANOS, EETT Y EMPLAZAMIENTOS APROBADOS.
- NINGUNA OBRA PODRÁ SER HABITADA O DESTINADA A USO ALGUNO ANTES DE SU RECEPCIÓN DEFINITIVA PARCIAL O TOTAL, ART. 5.2.7 O.G.U.C.
- CON ANTERIORIDAD AL INICIO DE FAENAS, EL PROPIETARIO DEBERÁ DESIGNAR AL CONSTRUCTOR RESPONSABLE Y AL INSPECTOR TÉCNICO DE OBRA (ITO), SEGÚN CORRESPONDA, E INFORMAR A LA DIRECCIÓN DE OBRAS MUNICIPALES LA FECHA EXACTA DE COMIENZO DE LOS TRABAJOS. ASIMISMO, DEBERÁ ACREDITAR EL CUMPLIMIENTO DE LO ESTIPULADO EN EL ARTÍCULO 5.8.3. DE LA OGUC Y EL DECRETO EX. N° 720 DEL AÑO 2011 DE LA "ORDENANZA MUNICIPAL SOBRE OBRAS DE CONSTRUCCIÓN, RECONSTRUCCIÓN, REPARACIÓN, ALTERACIÓN, AMPLIACIÓN, Y DEMOLICIÓN DE EDIFICIOS Y OBRAS DE URBANIZACIÓN". EL INCUMPLIMIENTO DE ESTAS OBLIGACIONES SERÁ CAUSAL DE PARALIZACIÓN INMEDIATA DE LAS OBRAS.
- PROYECTO DECLARA QUE NO GENERA AUMENTO EN LA CARGA DE OCUPACIÓN, POR LO TANTO, QUEDA EXENTO DEL PAGO POR CONCEPTO DE LEY 20.958, DE APOORTE AL ESPACIO PÚBLICO.

	EXISTENTE	AMPLÍA	DEMUELE	TOTAL
1ER PISO	126,05	65,18	42,61	148,60
2DO PISO	0	148,60	0	148,60
TOTAL	126,05	213,78	42,61	297,20

SRN/CSA/JSZ



FIRMADO CON FIRMA ELECTRÓNICA AVANZADA

SERGIO ROBERTO RUMINOT NUÑEZ
DIRECTOR DE OBRAS (S)

24/03/2026 13:14:50



PERMISO DE OBRA MENOR
MODIFICACIÓN DE EDIFICACIONES EXISTENTES
QUE NO ALTEREN SU ESTRUCTURA
DIRECCIÓN DE OBRAS - Municipalidad de Providencia

REGIÓN: METROPOLITANA

NÚMERO DE RESOLUCIÓN	90
FECHA DE APROBACIÓN	20/03/2026
ROL S.I.I.	00136-058

VISTOS:

- A) Las atribuciones emanadas del Art. 24 de la Ley Orgánica Constitucional de Municipalidades,
 B) Las disposiciones de la Ley General de Urbanismo y Construcciones en especial el Art. 116, su Ordenanza General, y el Instrumento de Planificación Territorial.
 C) La Solicitud de Aprobación, los planos y demás antecedentes debidamente suscritos por el propietario y los profesionales correspondientes al expediente N° 1005/2025 ingresada con fecha 10/09/2025.
 D) El Certificado de Informaciones Previas N° 2542 de fecha 08-11-2024
 E) El Informe Favorable de Revisor Independiente N° de fecha (cuando corresponda)
 F) Documento que acredita el cumplimiento de informes de mitigación de impactos al sistema de movilidad (En caso que sea obligatorio elaborar un IMIV):

- Resolución N° _____ de fecha _____ emitido por _____ que aprueba el IMIV.
 Certificado N° _____ de fecha _____ emitido por _____ que implica silencio positivo, o el
 Certificado N° 8858 de fecha 24/06/2025 emitido por SEIM que acredita que el proyecto no requiere

IMIV. (Según N° 16 del Art. 5.1.6. OGUC -exigible conforme a plazos del Artículo primero transitorio de la Ley N° 20.958-, no se puede conceder el presente permiso si no se acompaña alguno de estos documentos)

G) Otros, (especificar) .

RESUELVO:

- 1.- Conceder permiso para modificar sin alterar la estructura, HABILITACIÓN COMERCIAL (HELADERÍA) en m², con una superficie total de permiso original de m² y que no se ve alterado por este permiso, de pisos de altura, destinado a EQUIPAMIENTO COMERCIO ubicado en calle/avenida/camino ANDRES BELLO N° 2447 MÓDULO 6152 Lote N° manzana localidad o loteo sector URBANO Zona ZE - EX CCU del Plan Regulador COMUNAL aprobando los planos y demás antecedentes, que forman parte de la presente autorización mencionados en la letra C de los VISTOS de este permiso.
 2.- Dejar constancia que la obra que se aprueba NO APLICA los beneficios de D.F.L.-N°2 de 1959.

3 ANTECEDENTES DEL PROYECTO**3.1 DATOS DEL PROPIETARIO**

NOMBRE O RAZÓN SOCIAL DEL PROPIETARIO				R.U.T.
COMERCIALIZADORA COSTANERA CENTER SPA.				76.203.299-6
REPRESENTANTE LEGAL DEL PROPIETARIO				R.U.T.
MARIA INES BUZADA SALAZAR				██████████
DIRECCIÓN: Nombre de la Vía		N°	Local/Of/Depto	Localidad
██████████		██████████	██████████	██████████
COMUNA	CORREO ELECTRÓNICO	TELÉFONO FIJO	TELÉFONO CELULAR	
██████████	██████████	██████████	██████████	
PERSONERÍA DEL REPRESENTANTE LEGAL ██████████ SE ACREDITÓ MEDIANTE PODER ESPECIAL CENCOSUD SHOPPING CENTER N°23474/2020 DE FECHA 24-12-2020 Y REDUCIDA A ESCRITURA PÚBLICA CON FECHA 28-12-2020 ANTE EL NOTARIO SR(A) MARIA PILAR GUTIERREZ RIVERA				

3.2.- INDIVIDUALIZACIÓN DE LOS PROFESIONALES

NOMBRE O RAZÓN SOCIAL de le Empresa del ARQUITECTO (cuando corresponda)		R.U.T.
-----		-----
NOMBRE DEL PROFESIONAL ARQUITECTO RESPONSABLE		R.U.T.
JOAQUIN MONSALVE DIAZ		██████████
NOMBRE DEL CONSTRUCTOR (*)		R.U.T.
-----		-----
NOMBRE DEL INSPECTOR TÉCNICO DE OBRA (cuando corresponda según incisos 4 y 5 del Art. 143 LGUC)(*)		INSCRIPCIÓN REGISTRO
-----		CATEGORIA N°
-----		-----
NOMBRE DEL REVISOR INDEPENDIENTE		REGISTRO CATEGORIA
-----		-----

4.- CARACTERÍSTICAS PROYECTO DE OBRA MENOR MODIFICACIONES SIN ALTERAR SU ESTRUCTURA

EDIFICIOS DE USO PÚBLICO (original con modificación)	<input type="checkbox"/> TODO <input type="checkbox"/> PARTE <input checked="" type="checkbox"/> NO ES EDIFICIO DE USO		
AUMENTO EN LA CARGA DE OCUPACIÓN TOTAL QUE GENERA LA MODIFICACIÓN (personas) según artículo 4.2.4 OGUC.	0	DENSIDAD DE OCUPACIÓN DE LA MODIFICACIÓN (personas/hectárea)	0,00

4.1.- DESCRIPCIÓN DE LAS OBRAS

BREVE DESCRIPCIÓN DE LAS OBRAS	HABILITACIÓN DE MODULO 6152, COMO HELADERIA	
TIPO DE OBRAS	EMPLAZADAS EN:	
	PISO	SECTOR

4.2.- SUPERFICIES

SUPERFICIE TOTAL DEL PREDIO (m²)	
----------------------------------	--

4.3.- PROTECCIONES OFICIALES

<input checked="" type="checkbox"/> NO	<input type="checkbox"/> MONUMENTO	<input type="checkbox"/> ZT	<input type="checkbox"/> MH	<input type="checkbox"/> SANTUARIO DE LA NATURALEZA
<input type="checkbox"/> SI, ESPECIFICAR	<input type="checkbox"/> ZCH	<input type="checkbox"/> ICH	<input type="checkbox"/> ZOIT	<input type="checkbox"/> OTRO, ESPECIFICAR

4.4.- CÁLCULO PRELIMINAR DEL PORCENTAJE DE CESIÓN DE LA MODIFICACIÓN (sólo en casos de proyectos de crecimiento urbano por densificación)
Exigible conforme a plazos del Artículo primero transitorio de la Ley N° 20.958 (artículo 2.2.5. Bis OGUC)

PROYECTO	PORCENTAJE PRELIMINAR DE CESIÓN
(a) <input checked="" type="checkbox"/> CON DENSIDAD DE OCUPACIÓN HASTA 8.000 Personas / Hectárea	(DENSIDAD DE OCUPACIÓN) 0,00 / 2000 X 11 = 0,00% %
(b) <input type="checkbox"/> CON DENSIDAD DE OCUPACIÓN SOBRE 8.000 Personas / Hectárea	44%

Nota 1: En el proyecto de Obra Menor, Modificación sin alterar la estructura, se debe efectuar el cálculo solo de la presente Modificación
 Nota 2: Para calcular la Densidad de Ocupación, se debe considerar la carga de ocupación (según art. 4.2.4. de la OGUC) que se incrementa en el o los terrenos del proyecto, sin considerar en el cálculo, la cantidad de personas que ocupaban las edificaciones existentes, incluso si estas fuesen demolidas para materializar el proyecto. Sólo podrá descontarse la carga de ocupación de edificaciones a demoler, en los casos que el permiso de demolición se solicite en forma conjunta con la solicitud de permiso de edificación, y se adjunten los antecedentes respectivos a dicha solicitud, conforme al inciso final del artículo 5.1.6. y al inciso tercero del artículo 5.1.4., ambos de la O.G.U.C.
 Nota 3: La Densidad de Ocupación, se obtiene de la siguiente fórmula: (Art. 2.2.5. Bis OGUC)

(carga de ocupación del proyecto calculada según el art. 4.2.4 de la OGUC) X 10.000 / Superficie del terreno (que considera el terreno mas la superficie exterior hasta el eje del espacio público adyacente existente o previsto en el IPT hasta un máximo de 30 m)

4.5.- CÁLCULO ACUMULADO CON CESIONES O APOORTE DE PERMISO(S) ANTERIOR(ES) (Art. 2.2.5. Bis C. de la OGUC)

PERMISO N°	DE FECHA	PORCENTAJES DE CESIÓN O APOORTE EFECTIVAMENTE EFECTUADOS
PRESENTE MODIFICACIÓN (a) o (b) del cuadro 4.4	-	0,00%
(c) TOTAL DE CESIONES O APORTES ACUMULADOS		0,00%

4.6.- PORCENTAJE FINAL DE CESIÓN (Art. 2.2.5. Bis C de la OGUC)

(d) PORCENTAJE FINAL DE LA CESIÓN DE LA PRESENTE MODIFICACIÓN	0,00%
---	-------

El porcentaje final de cesión corresponderá al porcentaje preliminar (letras(a) o (b)) de cuadro 4.4 anterior, salvo que dicho porcentaje, sumado a los efectivamente efectuados en permisos anteriores (letra (c) del cuadro 4.5) supere el 44%. En este último caso, el porcentaje preliminar deberá rebajarse hasta que el acumulado sea de 44%.

4.7.- CÁLCULO DEL APOORTE (EN LOS CASOS QUE CORRESPONDA)

(e) AVALÚO FISCAL VIGENTE A LA FECHA DE LA SOLICITUD DE LA MODIFICACIÓN, CORRESPONDIENTE AL O LOS TERRENOS (NO SE DEBE INCLUIR VALOR DE EDIFICACIONES EXISTENTES)	\$0	(f) PORCENTAJE DE BENEFICIO POR CONSTRUCTIBILIDAD	
(g) AVALÚO FISCAL INCREMENTADO AL O LOS TERRENOS(*) [(e) + ((e) x (f))]	X	0,00% % FINAL DE CESIÓN [(d)]	= APOORTE EQUIVALENTE EN DINERO [(g) x (d)]

(*) El Avalúo Fiscal debe incrementarse en la misma proporción que el aumento de constructibilidad obtenido por una beneficio normativo (inciso 2° art. 2.2.5. Bis C. OGUC)

5.- DERECHOS MUNICIPALES

(a)	PRESUPUESTO (Aportado por el profesional competente que proyectó las obras)		\$ 33.562.803
(b)	SUBTOTAL DERECHOS MUNICIPALES [(a) x (1,0% N° 3 del Art. 130 LGUC)]	%	\$ 335.628
(c)	DESCUENTO 30% CON INFORME DE REVISOR INDEPENDIENTE [(b) x (30%)]	(-)	\$ 0
(d)	DESCUENTO MONTO CONSIGNADO AL INGRESO SOLICITUD	(-)	\$ 0
TOTAL DERECHOS A PAGAR [(b)-(c)-(d)]			\$ 335.628
GIRO DE INGRESO MUNICIPAL NÚMERO		6618931	FECHA
			20/03/2026

6.- GLOSARIO

D.F.L.: Decreto con Fuerza de Ley

D.S.: Decreto Supremo

EISTU: Estudio de Impacto Sistema Transporte Urbano

GIM: Giro de Ingreso Municipal

ICH: Inmueble de Conservación Histórica

IMIV: Informe de Mitigación de Impacto Vial

INE: Instituto Nacional de Estadísticas

I.P.T.: Instrumento de Planificación Territorial

LGUC: Ley General de Urbanismo y Construcciones

MH: Monumento Histórico

MINAGRI: Ministerio de Agricultura

MINVU: Ministerio de Vivienda y Urbanismo

MTT: Ministerio de Transportes y Telecomunicaciones

OCUG: Ordenanza General de Urbanismo y Construcciones

SAG: Servicio Agrícola y Ganadero

SEREMI: Secretaria Regional Ministerial

SEIM: Sistema de Evaluación de Impacto en Movilidad

ZCH: Zona de Conservación Histórica

ZOIT: Zona de Interés Turístico


ZT: Zona Típica

NOTA: (SOLO PARA SITUACIONES ESPECIALES)**PERMISO DE OBRA MENOR- MODIFICACION SIN ALTERAR SU ESTRUCTURA N° 90/2026**

EL PRESENTE PERMISO AUTORIZA LA HABILITACIÓN COMERCIAL - VENTA DE ALIMENTOS PORCIONADOS (HELADERÍA) EN MODULO N°6152

- 1) ESTE PERMISO DEBERÁ PERMANECER EN OBRA, PARA SER EXHIBIDO A LOS INSPECTORES DE LA DOM CADA VEZ QUE SEA NECESARIO, ART. 5.1.16 O.G.U.C.
- 2) EN ATENCIÓN AL ART. 116 DE LA L.G.U.C, LA PRESENTE APROBACIÓN SE HA REALIZADO RESPECTO AL CUMPLIMIENTO DE LAS NORMAS URBANÍSTICAS APLICADAS AL PROYECTO, DEJANDO RADICADA LA RESPONSABILIDAD DE REVISIÓN Y DEL CUMPLIMIENTO DE LAS DEMÁS DISPOSICIONES LEGALES Y REGLAMENTARIAS VIGENTES AL ARQUITECTO PROYECTISTA Y DEMÁS PROFESIONALES QUE INTERVIENEN EN ÉL.
- 3) DESDE EL INICIO Y DURANTE EL TRANSCURSO DE LA OBRA, EL CONSTRUCTOR A CARGO DEBERÁ MANTENER EL LIBRO DE OBRAS A QUE SE REFIERE EL ART. 1.2.7 O.G.U.C. Y DISPONER DE LAS MEDIDAS DE GESTIÓN Y CONTROL DE CALIDAD A QUE SE REFIERE EL ART. 1.2.9 Y 5.8.3 O.G.U.C.
- 4) DURANTE LA EJECUCIÓN DE LA OBRA DEBERÁ MANTENER EN BUEN ESTADO LAS VEREDAS QUE ENFRENTAN AL PREDIO, ASÍ COMO LOS ACCESOS DE CAMIONES.
- 5) PARA SU RECEPCIÓN FINAL LAS OBRAS DEBERÁN AJUSTARSE A LOS PLANOS, EETT Y EMPLAZAMIENTOS APROBADOS.
- 6) NINGUNA OBRA PODRÁ SER HABITADA O DESTINADA A USO ALGUNO ANTES DE SU RECEPCIÓN DEFINITIVA PARCIAL O TOTAL, ART. 5.2.7 O.G.U.C.
- 7) ANTES DE INICIAR LAS OBRAS, DEBERÁ ACREDITARSE Y DESIGNAR A PROFESIONAL CONSTRUCTOR ANTE LA DIRECCIÓN DE OBRAS MUNICIPALES SEGÚN ART. 1.2.1 O.G.U.C
- 8) EL PRESENTE PERMISO NO AUTORIZA PUBLICIDAD PROPUESTA, SOLICITUD DE PUBLICIDAD SE DEBERÁ TRAMITAR CON DEPARTAMENTO MUNICIPAL CORRESPONDIENTE.
- 9) PROYECTO DECLARA QUE NO GENERA AUMENTO EN LA CARGA DE OCUPACIÓN, POR LO TANTO, QUEDA EXENTO DEL PAGO POR CONCEPTO DE LEY 20.958, DE APOORTE AL ESPACIO PÚBLICO.

SRN/CSA/RAA



FIRMADO CON FIRMA ELECTRÓNICA AVANZADA

SERGIO ROBERTO RUMINOT NUÑEZ
DIRECTOR DE OBRAS (S)

24/03/2026 13:11:14



PERMISO DE OBRA MENOR
MODIFICACIÓN DE EDIFICACIONES EXISTENTES
QUE NO ALTEREN SU ESTRUCTURA
DIRECCIÓN DE OBRAS - Municipalidad de Providencia

REGIÓN: METROPOLITANA

NÚMERO DE RESOLUCIÓN
91
FECHA DE APROBACIÓN
20/03/2026
ROL S.I.I.
00043-558

VISTOS:

- A) Las atribuciones emanadas del Art. 24 de la Ley Orgánica Constitucional de Municipalidades,
 B) Las disposiciones de la Ley General de Urbanismo y Construcciones en especial el Art. 116, su Ordenanza General, y el Instrumento de Planificación Territorial.
 C) La Solicitud de Aprobación, los planos y demás antecedentes debidamente suscritos por el propietario y los profesionales correspondientes al expediente N° 1108/2025 ingresada con fecha 09/10/2025.
 D) El Certificado de Informaciones Previas N° 2326 de fecha 29/08/2025
 E) El Informe Favorable de Revisor Independiente N° de fecha (cuando corresponda)
 F) Documento que acredita el cumplimiento de informes de mitigación de impactos al sistema de movilidad (En caso que sea obligatorio elaborar un IMIV):

- Resolución N° _____ de fecha _____ emitido por _____ que aprueba el IMIV.
 Certificado N° _____ de fecha _____ emitido por _____ que implica silencio positivo, o el
 Certificado N° RM-0000012092 de fecha 07/10/2025 emitido por SEIM que acredita que el proyecto no requiere

IMIV. (Según N° 16 del Art. 5.1.6. OGUC -exigible conforme a plazos del Artículo primero transitorio de la Ley N° 20.958-, no se puede conceder el presente permiso si no se acompaña alguno de estos documentos)

G) Otros, (especificar) .

RESUELVO:

- 1.- Conceder permiso para modificar sin alterar la estructura, DE UNA OFICINA en --- m², con una superficie total de permiso original de --- m² y que no se ve alterado por este permiso, de --- pisos de altura, destinado a EQUIPAMIENTO SERVICIOS / SALÓN DE BELLEZA ubicado en calle/avenida/camino LUIS THAYER OJEDA N° 073 OFICINA 606 Lote N° manzana localidad o loteo sector URBANO Zona UpEC-EC3+AL del Plan Regulador COMUNAL aprobando los planos y demás antecedentes, que forman parte de la presente autorización mencionados en la letra C de los VISTOS de este permiso.
 2.- Dejar constancia que la obra que se aprueba NO APLICA los beneficios de D.F.L.-N°2 de 1959.

3 ANTECEDENTES DEL PROYECTO**3.1 DATOS DEL PROPIETARIO**

NOMBRE O RAZÓN SOCIAL DEL PROPIETARIO			R.U.T.	
CARMEN SELLE STUMPF / EUGENIO FANTUZZI ALLENDE			[REDACTED]	
REPRESENTANTE LEGAL DEL PROPIETARIO			R.U.T.	
-----			-----	
DIRECCIÓN: Nombre de la Vía		N°	Local/Of/Depto	Localidad
[REDACTED]		[REDACTED]	[REDACTED]	[REDACTED]
COMUNA	CORREO ELECTRÓNICO	TELÉFONO FIJO	TELÉFONO CELULAR	
[REDACTED]	[REDACTED]	[REDACTED]	[REDACTED]	
PERSONERÍA DEL REPRESENTANTE LEGAL			SE ACREDITÓ MEDIANTE ----- DE FECHA ----- Y REDUCIDA A ESCRITURA PÚBLICA CON FECHA ----- ANTE EL NOTARIO SR(A) -----	

3.2.- INDIVIDUALIZACIÓN DE LOS PROFESIONALES

NOMBRE O RAZÓN SOCIAL de la Empresa del ARQUITECTO (cuando corresponda)		R.U.T.	
-----		-----	
NOMBRE DEL PROFESIONAL ARQUITECTO RESPONSABLE		R.U.T.	
ETHIEL KARINA ARANCIBIA ARRIAGADA		[REDACTED]	
NOMBRE DEL CONSTRUCTOR (*)		R.U.T.	
ETHIEL KARINA ARANCIBIA ARRIAGADA		[REDACTED]	
NOMBRE DEL INSPECTOR TÉCNICO DE OBRA (cuando corresponda según incisos 4 y 5 del Art. 143 LGUC)(*)		INSCRIPCIÓN REGISTRO	
-----		CATEGORÍA	N°
-----		-----	-----
NOMBRE DEL REVISOR INDEPENDIENTE		REGISTRO	CATEGORÍA
-----		-----	-----

4.- CARACTERÍSTICAS PROYECTO DE OBRA MENOR MODIFICACIONES SIN ALTERAR SU ESTRUCTURA

EDIFICIOS DE USO PÚBLICO (original con modificación)	<input type="checkbox"/> TODO <input checked="" type="checkbox"/> PARTE <input type="checkbox"/> NO ES EDIFICIO DE USO
--	--

AUMENTO EN LA CARGA DE OCUPACIÓN TOTAL QUE GENERA LA MODIFICACIÓN (personas) según artículo 4.2.4 OGUC.		DENSIDAD DE OCUPACIÓN DE LA MODIFICACIÓN (personas/hectárea)	
---	--	--	--

4.1.- DESCRIPCIÓN DE LAS OBRAS

BREVE DESCRIPCIÓN DE LAS OBRAS	HABILITACIÓN DE SERVICIOS PROFESIONALES PARA HABILITAR UN SALÓN DE BELLEZA.
--------------------------------	---

TIPO DE OBRAS	EMPLAZADAS EN:	
	PISO	SECTOR
HABILITACIÓN DE UN SALÓN DE BELLEZA	PISO 6	OFICINA 606

4.2.- SUPERFICIES

SUPERFICIE TOTAL DEL PREDIO (m²)	
----------------------------------	--

4.3.- PROTECCIONES OFICIALES

<input checked="" type="checkbox"/> NO <input type="checkbox"/> SI, ESPECIFICAR	<input type="checkbox"/> MONUMENTO <input type="checkbox"/> ZCH	<input type="checkbox"/> ZT <input type="checkbox"/> ICH	<input type="checkbox"/> MH <input type="checkbox"/> ZOIT	<input type="checkbox"/> SANTUARIO DE LA NATURALEZA <input type="checkbox"/> OTRO, ESPECIFICAR	
--	--	---	--	---	--

4.4.- CÁLCULO PRELIMINAR DEL PORCENTAJE DE CESIÓN DE LA MODIFICACIÓN (sólo en casos de proyectos de crecimiento urbano por densificación)
Exigible conforme a plazos del Artículo primero transitorio de la Ley N° 20.958 (artículo 2.2.5. Bis OGUC)

PROYECTO	PORCENTAJE PRELIMINAR DE CESIÓN
(a) <input type="checkbox"/> CON DENSIDAD DE OCUPACIÓN HASTA 8.000 Personas / Hectárea	(DENSIDAD DE OCUPACIÓN) $\frac{\text{[]}}{2000} \times 11 = \text{[]} \%$
(b) <input type="checkbox"/> CON DENSIDAD DE OCUPACIÓN SOBRE 8.000 Personas / Hectárea	44%

Nota 1: En el proyecto de Obra Menor, Modificación sin alterar la estructura, se debe efectuar el cálculo solo de la presente Modificación
 Nota 2: Para calcular la Densidad de Ocupación, se debe considerar la carga de ocupación (según art. 4.2.4. de la OGUC) que se incrementa en el o los terrenos del proyecto, sin considerar en el cálculo, la cantidad de personas que ocupaban las edificaciones existentes, incluso si estas fuesen demolidas para materializar el proyecto. Sólo podrá descontarse la carga de ocupación de edificaciones a demoler, en los casos que el permiso de demolición se solicite en forma conjunta con la solicitud de permiso de edificación, y se adjunten los antecedentes respectivos a dicha solicitud, conforme al inciso final del artículo 5.1.6. y al inciso tercero del artículo 5.1.4., ambos de la O.G.U.C.
 Nota 3: La Densidad de Ocupación, se obtiene de la siguiente fórmula: (Art. 2.2.5. Bis OGUC)

$(\text{carga de ocupación del proyecto calculada según el art. 4.2.4 de la OGUC}) \times 10.000$
 Superficie del terreno (que considera el terreno más la superficie exterior hasta el eje del espacio público adyacente existente o previsto en el IPT hasta un máximo de 30 m)

4.5.- CÁLCULO ACUMULADO CON CESIONES O APOORTE DE PERMISO(S) ANTERIOR(ES) (Art. 2.2.5. Bis C. de la OGUC)

PERMISO N°	DE FECHA	PORCENTAJES DE CESIÓN O APOORTE EFECTIVAMENTE EFECTUADOS
PRESENTE MODIFICACIÓN (a) o (b) del cuadro 4.4	-	
(c) TOTAL DE CESIONES O APORTES ACUMULADOS		

4.6.- PORCENTAJE FINAL DE CESIÓN (Art. 2.2.5. Bis C de la OGUC)

(d) PORCENTAJE FINAL DE LA CESIÓN DE LA PRESENTE MODIFICACIÓN	0,00%
---	-------

El porcentaje final de cesión corresponderá al porcentaje preliminar (letras(a) o (b)) de cuadro 4.4 anterior, salvo que dicho porcentaje, sumado a los efectivamente efectuados en permisos anteriores (letra (c) del cuadro 4.5) supere el 44%. En este último caso, el porcentaje preliminar deberá rebajarse hasta que el acumulado sea de 44%.

4.7.- CÁLCULO DEL APOORTE (EN LOS CASOS QUE CORRESPONDA)

(e) AVALÚO FISCAL VIGENTE A LA FECHA DE LA SOLICITUD DE LA MODIFICACIÓN, CORRESPONDIENTE AL O LOS TERRENOS (NO SE DEBE INCLUIR VALOR DE EDIFICACIONES EXISTENTES)		(f) PORCENTAJE DE BENEFICIO POR CONSTRUCTIBILIDAD	
(g) AVALÚO FISCAL INCREMENTADO AL O LOS TERRENOS(*) [(e) + ((e) x (f))]	X	% FINAL DE CESIÓN [(d)]	= APOORTE EQUIVALENTE EN DINERO [(g) x (d)]

(*) El Avalúo Fiscal debe incrementarse en la misma proporción que el aumento de constructibilidad obtenido por una beneficio normativo (inciso 2° art. 2.2.5. Bis C. OGUC)

5.- DERECHOS MUNICIPALES

(a)	PRESUPUESTO (Aportado por el profesional competente que proyectó las obras)		\$ 1.630.000
(b)	SUBTOTAL DERECHOS MUNICIPALES [(a) x (1,0% N° 3 del Art. 130 LGUC)]	%	\$ 16.300
(c)	DESCUENTO 30% CON INFORME DE REVISOR INDEPENDIENTE [(b) x (30%)]	(-)	\$ 0
(d)	DESCUENTO MONTO CONSIGNADO AL INGRESO SOLICITUD	(-)	\$ 0
TOTAL DERECHOS A PAGAR [(b)-(c)-(d)]			\$ 16.300
GIRO DE INGRESO MUNICIPAL NÚMERO		6619011	FECHA
			20/03/2026

6.- GLOSARIO

D.F.L.: Decreto con Fuerza de Ley

D.S.: Decreto Supremo

EISTU: Estudio de Impacto Sistema Transporte Urbano

GIM: Giro de Ingreso Municipal

ICH: Inmueble de Conservación Histórica

IMIV: Informe de Mitigación de Impacto Vial

INE: Instituto Nacional de Estadísticas

I.P.T.: Instrumento de Planificación Territorial

LGUC: Ley General de Urbanismo y Construcciones

MH: Monumento Histórico

MINAGRI: Ministerio de Agricultura

MINVU: Ministerio de Vivienda y Urbanismo

MTT: Ministerio de Transportes y Telecomunicaciones

OCUG: Ordenanza General de Urbanismo y Construcciones

SAG: Servicio Agrícola y Ganadero

SEREMI: Secretaria Regional Ministerial

SEIM: Sistema de Evaluación de Impacto en Movilidad

ZCH: Zona de Conservación Histórica

ZOIT: Zona de Interés Turístico

ZT: Zona Típica

NOTA: (SOLO PARA SITUACIONES ESPECIALES)**PERMISO DE OBRA MENOR- MODIFICACION SIN ALTERAR SU ESTRUCTURA N° 91/2026**

.- EL PRESENTE PERMISO AUTORIZA LA HABILITACIÓN DE SERVICIOS PROFESIONALES PARA HABILITAR UN SALÓN DE BELLEZA.

.- PROYECTO DECLARA QUE NO GENERA AUMENTO EN LA CARGA DE OCUPACIÓN, POR LO TANTO, QUEDA EXENTO DEL PAGO POR CONCEPTO DE LEY 20.958, DE APORTE AL ESPACIO PÚBLICO

1) ESTE PERMISO DEBERÁ PERMANECER EN OBRA, PARA SER EXHIBIDO A LOS INSPECTORES DE LA DOM CADA VEZ QUE SEA NECESARIO, ART. 5.1.16 O.G.U.C.

2) EN ATENCIÓN AL ART. 116 DE LA L.G.U.C, LA PRESENTE APROBACIÓN SE HA REALIZADO RESPECTO AL CUMPLIMIENTO DE LAS NORMAS URBANÍSTICAS APLICADAS AL PROYECTO, DEJANDO RADICADA LA RESPONSABILIDAD DE REVISIÓN Y DEL CUMPLIMIENTO DE LAS DEMÁS DISPOSICIONES LEGALES Y REGLAMENTARIAS VIGENTES AL ARQUITECTO PROYECTISTA Y DEMÁS PROFESIONALES QUE INTERVIENEN EN ÉL.

3) DESDE EL INICIO Y DURANTE EL TRANSCURSO DE LA OBRA, EL CONSTRUCTOR A CARGO DEBERÁ MANTENER EL LIBRO DE OBRAS A QUE SE REFIERE EL ART. 1.2.7 O.G.U.C. Y DISPONER DE LAS MEDIDAS DE GESTIÓN Y CONTROL DE CALIDAD A QUE SE REFIERE EL ART. 1.2.9 Y 5.8.3 O.G.U.C.

4) DURANTE LA EJECUCIÓN DE LA OBRA DEBERÁ MANTENER EN BUEN ESTADO LAS VEREDAS QUE ENFRENTAN AL PREDIO, ASÍ COMO LOS ACCESOS DE CAMIONES.

5) PARA SU RECEPCIÓN FINAL LAS OBRAS DEBERÁN AJUSTARSE A LOS PLANOS, EETT Y EMPLAZAMIENTOS APROBADOS.

6) NINGUNA OBRA PODRÁ SER HABITADA O DESTINADA A USO ALGUNO ANTES DE SU RECEPCIÓN DEFINITIVA PARCIAL O TOTAL, ART. 5.2.7 O.G.U.C.

SRN/CSA/BMS



FIRMADO CON FIRMA ELECTRÓNICA AVANZADA

SERGIO ROBERTO RUMINOT NUÑEZ
DIRECTOR DE OBRAS (S)

24/03/2026 13:12:31



**PERMISO DE EDIFICACION
OBRA NUEVA**
DIRECCIÓN DE OBRAS - Municipalidad de Providencia

REGIÓN: METROPOLITANA

NÚMERO DE PERMISO	4
FECHA	23/03/2026
ROL S.I.I.	00317-001

VISTOS:

- A) Las atribuciones emanadas del Art. 24 de la Ley Orgánica Constitucional de Municipalidades,
- B) Las disposiciones de la Ley General de Urbanismo y Construcciones en especial el Art. 116, su Ordenanza General, y el Instrumento de Planificación Territorial.
- C) La Solicitud de Aprobación, los planos y demás antecedentes debidamente suscritos por el propietario y el arquitecto, correspondientes al expediente S.P.E.-5.1.4/5.1.6. N° **1014/2025**
- D) El Certificado de Informaciones Previas N° **2860** de fecha **29/10/2025**
- E) El Anteproyecto de Edificación de fecha (cuando corresponda)
- F) El Informe Favorable de Revisor Independiente N° **249** vigente, de fecha **02/09/2025** (cuando corresponda)
- G) El informe Favorable de Revisor de proyecto de Cálculo Estructural N° **202576083** de fecha **13/11/2025**(cuando corresponda)
- H) La Resolución N° de la misma fecha de esta Resolución que aprueba el loteo (con construcción simultánea).
- I) Que previo a la fecha de esta Resolución, se aprobaron las tramitaciones condicionantes para el permiso referido a de fecha
- J) Otros, (especificar) .

RESUELVO

- Conceder permiso para **Sub-Estación Eléctrica Providencia 1** con una superficie total de **2026.46** m² y de **2** pisos de altura, destinado a **INFRAESTRUCTURA** ubicado en calle/avenida/camino **DR. CARLOS CHARLIN N° 1457** Lote N° manzana localidad/loteo/condominio/sector Zona **UpR v ECr** del Plan Regulador **COMUNAL** aprobando los planos y demás antecedentes, que forman parte de la presente autorización mencionados en la letra C de los VISTOS de este permiso.
 - Dejar constancia que la obra que se aprueba **NO APLICA** los beneficios de D.F.L.-N°2 de 1959.
 - Que el presente permiso se otorga amparado en las siguientes autorizaciones especiales:
plazos para la autorización especial
 - Que el proyecto que se aprueba se ajusta al citado anteproyecto aprobado (cuando corresponda)
 - Antecedentes del Anteproyecto
- NOMBRE DEL PROYECTO **NUEVA SUB-ESTACIÓN ELÉCTRICA PROVIDENCIA 110/12 KV**

5.1.- DATOS DEL PROPIETARIO

NOMBRE O RAZÓN SOCIAL DEL PROPIETARIO		R.U.T.	
SOC. TRANSMISORA METROPOLITANA S.A.		77.611.649-1	
REPRESENTANTE LEGAL DEL PROPIETARIO		R.U.T.	
JORGE MUÑOZ SEPULVEDA / CHARLES NAYLOR DEL RIO		[REDACTED]	
DIRECCIÓN: Nombre de la Vía		N°	Local/Of/Depto Localidad
[REDACTED]		[REDACTED]	[REDACTED]
COMUNA	CORREO ELECTRÓNICO	TELÉFONO FIJO	TELÉFONO CELULAR
[REDACTED]	[REDACTED]	[REDACTED]	[REDACTED]
PERSONERÍA DEL REPRESENTANTE LEGAL		SE ACREDITÓ MEDIANTE ACTA SESIÓN DIRECTORIO DE FECHA 14-04-2024 Y REDUCIDA A ESCRITURA PÚBLICA CON FECHA 14/04/2024 ANTE EL NOTARIO SR(A) ABDALLAH FERNANDEZ ATUEZ	

5.2.- INDIVIDUALIZACION DE LOS PROFESIONALES

NOMBRE O RAZÓN SOCIAL de le Empresa del ARQUITECTO (cuando corresponda)	R.U.T.
-----	-----
NOMBRE DEL ARQUITECTO RESPONSABLE	R.U.T.
MAX NUÑEZ BANCALARI	[REDACTED]
NOMBRE DEL CALCULISTA	R.U.T.
LEONARDO CRUZ CARIÑE	[REDACTED]
NOMBRE DEL CONSTRUCTOR (*)	R.U.T.
A DEFINIR	-----

NOMBRE DEL INSPECTOR TÉCNICO DE OBRA (*)	INSCRIPCIÓN REGISTRO	
	REGISTRO	CATEGORIA
A DEFINIR	-----	-----
NOMBRE DEL REVISOR INDEPENDIENTE (cuando corresponda) □	REGISTRO	CATEGORIA
ORIANA FONCEA JIMENEZ	205-13	1°
NOMBRE O RAZÓN SOCIAL DEL REVISOR DEL PROYECTO DE CALCULO ESTRUCTURAL (cuando corresponda)	REGISTRO	CATEGORIA
I. E. C. INGENIERIA S.A.		
NOMBRE DEL PROFESIONAL RESPONSABLE DE LA REVISIÓN DEL PROYECTO DE CALCULO ESTRUCTURAL	R.U.T.	
MARIO GUENDELMAN BEDRAK	[REDACTED]	

(*) Podrá individualizarse hasta antes del inicio de las obras

6.- CARACTERÍSTICAS DEL PROYECTO DE OBRA NUEVA

EDIFICIO DE USO PÚBLICO	<input type="checkbox"/> TODO <input type="checkbox"/> PARTE <input checked="" type="checkbox"/> NO ES EDIFICIO DE USO		
CARGA DE OCUPACIÓN TOTAL DE LAS EDIFICACIONES (personas) según artículo 4.2.4 OGUC	52	DENSIDAD DE OCUPACIÓN (personas/hectáreas)	145,21
CRECIMIENTO URBANO	<input checked="" type="radio"/> SI <input type="radio"/> NO	Explicitar: (densificación / extensión)	DENSIFICACIÓN
LOTEO CON CONSTRUCCIÓN SIMULTÁNEA	<input type="radio"/> SI <input checked="" type="radio"/> NO	LOTEO DFL 2./59	<input type="radio"/> SI <input checked="" type="radio"/> NO
PROYECTO se desarrollará en Etapas:	<input type="radio"/> SI <input checked="" type="radio"/> NO	Cantidad de Etapas	
Etapas con Mitigaciones Parciales a considerar en IMV, art. 173 LGUC		Etapas Art. 9° del DS 167 (MTT) de 2016	

6.1.- SUPERFICIES

SUPERFICIE	UTIL (m2)	COMUN (m2)	TOTAL (m2)
S. EDIFICADA SUBTERRÁNEO(S)	921,64		921,64
S. EDIFICADA SOBRE TERRENO (1er piso + pisos superiores)	1104,82		1104,82
S. EDIFICADA TOTAL	2026,46		2026,46
SUPERFICIE OCUPACIÓN SOLO EN PRIMER PISO (m2)		SUPERFICIE TOTAL DEL PREDIO O LOS PREDIOS (M2)	

S. EDIFICADA SUBTERRÁNEO (S)

S. Edificada por nivel o piso	UTIL (m2)	COMUN (m2)	TOTAL (m2)
NIVEL O PISO 1	921,64		921,64
TOTAL	921,64		921,64

S. EDIFICADA SOBRE TERRENO

S. Edificada por nivel o piso	UTIL (m2)	COMUN (m2)	TOTAL (m2)
NIVEL O PISO 1	948,66		948,66
NIVEL O PISO 2	156,16		156,16
TOTAL	1.104,82		1.104,82

S. EDIFICADA POR DESTINO

DESTINO(S) CONTEMPLADOS(S)	Residencial ART. 2.1.25. OGUC	Equipamiento ART. 2.1.33 OGUC	Act. Productivas ART. 2.1.28 OGUC	Infraestructura ART. 2.1.29 OGUC	Área Verde ART. 2.1.21 OGUC	Espacio Público ART. 2.1.30 OGUC
SUPERFICIE EDIFICADA				2026,46		

6.2.- NORMAS URBANÍSTICAS

PREDIO(S) EMPLAZADOS EN ÁREA DE RIESGO	<input checked="" type="radio"/> NO <input type="radio"/> SI <input type="radio"/> PARCIA	
NORMAS URBANÍSTICAS	PROYECTADO	PERMITIDO
DENSIDAD	---	---
COEFICIENTE DE OCUPACIÓN PISOS SUPERIORES (SOBRE 1ER PISO)	0.07	0.4
COEFICIENTE DE OCUPACIÓN DE SUELO (1ER PISO)	0.41	0.60
COEFICIENTE DE CONSTRUCTIBILIDAD	0.48	3.77

DISTANCIAMIENTOS	OGUC	OGUC
RASANTE	70°	70°
SISTEMA DE AGRUPAMIENTO	AISLADO	AISLADO
ADOSAMIENTO	OGUC	OGUC
ANTEJARDÍN	5	5
ALTURA EN METROS Y/O PISOS	2 PISOS	ALTURA LIBRE
ESTACIONAMIENTOS AUTOMÓVILES	3	SIN EX.
ESTACIONAMIENTOS BICICLETAS	--	SIN EX.
ESTACIONAMIENTO OTROS VEHÍCULOS (ESPECIFICAR)	--	SIN EX.
ESTACIONAMIENTOS PARA PERSONAS CON DISCAPACIDAD	--	SIN EX.
DESCUENTO ESTACIONAMIENTOS PARA AUTOMÓVILES POR ESTACIONAMIENTO PARA BICICLETAS	<input type="radio"/> SI <input checked="" type="radio"/> NO	CANTIDAD DESCONTADA

6.3.- USO DE SUELO Y DESTINO (S) CONTEMPLADO(S)

TIPO DE USO	Residencial ART. 2.1.25. OGUC	Equipamiento ART. 2.1.33 OGUC	Act. Productivas ART. 2.1.28 OGUC	Infraestructura ART. 2.1.29 OGUC	Área Verde ART. 2.1.21 OGUC	Espacio Público ART. 2.1.30 OGUC
CLASE / DESTINO				ENERGÉTICA		
ACTIVIDAD						
ESCALA	ART. 2.1.36. OGUC					

6.4.- PROTECCIONES OFICIALES: Predio o Inmueble con Protección Oficial (Información del CIP)

<input checked="" type="checkbox"/> NO	<input type="checkbox"/> MONUMENTO NACIONAL	<input type="checkbox"/> ZT	<input type="checkbox"/> MH	<input type="checkbox"/> SANTUARIO DE LA NATURALEZA
<input type="checkbox"/> SI, ESPECIFICAR	<input type="checkbox"/> ZCH	<input type="checkbox"/> ICH	<input type="checkbox"/> ZOIT	<input type="checkbox"/> OTRO, ESPECIFICAR

6.5.- FORMA DE CUMPLIMIENTO ARTÍCULO 70° LGUC (*)

<input type="checkbox"/> CESIÓN	<input checked="" type="checkbox"/> APORTE	<input type="checkbox"/> OTRO ESPECIFICAR	DENSIFICACIÓN
---------------------------------	--	---	---------------

(*) SÓLO EN CASO DE PROYECTOS QUE CONLLEVEN CRECIMIENTO URBANO POR DENSIFICACIÓN (exigible conforme a plazos del Artículo primero transitorio de la Ley N° 20.958)

6.6.- CÁLCULO DEL PORCENTAJE DE CESIÓN OBRA NUEVA (sólo en casos de proyectos de crecimiento urbano por densificación) Exigible conforme a plazos del Artículo primero transitorio de la Ley N° 20.958 (artículo 2.2.5. Bis OGUC)

PROYECTO	PORCENTAJE DE CESIÓN
(a) <input checked="" type="checkbox"/> CON DENSIDAD DE OCUPACIÓN HASTA 8.000 PERSONAS /HECTÁREA	$\frac{(DENSIDAD DE OCUPACIÓN)}{2.000} \times 11 = 0,80\%$
(b) <input type="checkbox"/> CON DENSIDAD DE OCUPACIÓN SOBRE 8.000 PERSONAS/HECTÁREA	44%

Nota 1: En el proyecto de edificación de Obra Nueva se debe efectuar el cálculo de la edificación completa.
 Nota 2: Para calcular la Densidad de Ocupación, se debe considerar la carga de ocupación (según art. 4.2.4. de la OCUG) que se incrementa en el o los terrenos del proyecto, sin considerar en el cálculo, la cantidad de personas que ocupaban las edificaciones existentes, incluso si estas fuesen demolidas para materializar el proyecto. Sólo podrá descontarse la carga de ocupación de edificaciones a demoler, en los casos que el permiso de demolición se solicite en forma conjunta con la solicitud de permiso de edificación, y se adjunten los antecedentes respectivos a dicha solicitud, conforme al inciso final del artículo 5.1.6. y al inciso tercero del artículo 5.1.4., ambos de la OGUC.
 Nota 3: La Densidad de Ocupación, se obtiene de la siguiente fórmula:

$$\frac{\text{carga de ocupación del proyecto calculada según el art. 4.2.4 de la OCUG} \times 10.000}{\text{Superficie del terreno (que considera el terreno más la superficie exterior hasta el eje del espacio público adyacente existente o previsto en el IPT hasta un máximo de 30 m)}}$$

6.7.- CÁLCULO DEL APORTE (EN LOS CASOS QUE CORRESPONDA)

(e) AVALÚO FISCAL VIGENTE A LA FECHA DE LA SOLICITUD DEL PERMISO, CORRESPONDIENTE AL O LOS TERRENOS (no se debe incluir valor de edificaciones existentes)	\$2.561.230.716	(f) PORCENTAJE DE BENEFICIO POR CONSTRUCTIBILIDAD	
	\$2.561.230.716,00	0,80%	\$20.489.846
(g) AVALÚO FISCAL INCREMENTADO CORRESPONDIENTE AL O LOS TERRENOS (*) [(c) + ((c) x (d))]	X	% DE CESIÓN [(a) o (b)]	= APORTE EQUIVALENTE EN DINERO [(e) x ((a) o (b))]

(*) El Avalúo Fiscal debe incrementarse en la misma proporción que el aumento de constructibilidad obtenido por una beneficio normativo (inciso 2° art. 2.2.5.. Bis C. OGUC)

6.8.- INCENTIVOS NORMATIVOS DEL IPT, A LOS QUE SE ACOGE EL ANTEPROYECTO

(Art.184 LGUC)

BENEFICIO	CONDICIÓN PARA OPTAR AL BENEFICIO:
BENEFICIO	CONDICIÓN PARA OPTAR AL BENEFICIO:
BENEFICIO	CONDICIÓN PARA OPTAR AL BENEFICIO:

6.9.- DISPOSICIONES ESPECIALES A QUE SE ACOGE EL PROYECTO

<input type="checkbox"/> D.f.I.- Nº2 De 1959.	<input type="checkbox"/> Beneficio Fusión Art. 63 Lguc	<input type="checkbox"/> Segunda Vivienda Art. 6.2.4. Oguc
<input type="checkbox"/> Ley Nº 19.537 Copropiedad Inmobiliaria	<input type="checkbox"/> Proyección Sombras Art. 2.6.11. Oguc	<input type="checkbox"/> Art. 2.4.1. Oguc Inciso Segundo
<input type="checkbox"/> Conjunto Armónico Art. 2.6.4. Oguc	<input type="checkbox"/> Conj. Viv. Econ. Art. 6.1.8. Oguc	
<input type="checkbox"/> Art. 6.6.1. Oguc, Según Resolución N°	(V y U) de fecha	vigente hasta:
<input checked="" type="checkbox"/> Otro ; Especificar	ARTICULO 2.1.29 DE LA OGUC.	

6.10.- NÚMERO DE UNIDADES TOTALES POR DESTINO

Art 6° letra L- D.S. N° 167 de 2016 MTT

VIVIENDAS	BODEGAS	OFICINAS	LOCALES COMERCIALES	OTRO; especificar N°	S.ELECTRICA	TOTAL UNIDADES
					1	1
ESTACIONAMIENTO para automóviles		Otros Estacionamientos exigidos (IPT):	Especificar	Cantidad	Especificar	Cantidad
ESTACIONAMIENTO para bicicletas						

6.11.- PARA ANTEPROYECTOS CONDOMINIOS TIPO B

SUPERFICIE TOTAL DEL TERRENO	CANTIDAD DE SITIOS RESULTANTES
------------------------------	--------------------------------

7.- OTRAS AUTORIZACIONES QUE FORMAN PARTE DE ESTE PERMISO (Inciso Final Art. 5.1.6 de la OGUC)

<input type="checkbox"/> DEMOLICIÓN	<input checked="" type="checkbox"/> INSTALACIÓN DE FAENAS	<input type="checkbox"/> INSTALACIÓN DE GRÚAS Y SIMILARES
<input type="checkbox"/> OTRAS (ESPECIFICAR)		<input checked="" type="checkbox"/> EJECUCIÓN DE EXCAVACIONES, ENTIBACIONES Y SOCIALZADOS

8.- CLASIFICACIÓN DE LA CONSTRUCCIÓN

CLASIFICACIÓN	M2	%(*)	VALOR M2 (**)	CLASIFICACIÓN	M2	%(*)	VALOR M2 (**)
B2	2.026,46	1,50%	395.410				

(*) El 100% corresponde a la superficie edificada total que se calcula según Tabla de Costos Unitarios MINVU
 (**) Valor de la tabla de Costos Unitarios MINVU vigente a la fecha de ingreso de la solicitud.

9.- CONSTANCIA MONTO CONSIGNADO AL INGRESO DE LA SOLICITUD

(a) PRESUPUESTO (CALCULADO CON TABLA COSTOS UNITARIOS MINVU)	\$ 1.301.702.423
(b) SUBTOTAL 1 DERECHOS MUNICIPALES [(A) X (1,5% ART. 130 LGUC)]	\$ 12.019.238
(c) DESCUENTO POR UNIDADES DE CASAS O PISOS REPETIDOS	
(d) SUBTOTAL 2 DERECHOS MUNICIPALES [(B-C)]	\$ 17.023.437
(e) DESCUENTO 30% CON INFORME DE REVISOR INDEPENDIENTE [(D *30%)]	\$ 5.107.031
(f) DESCUENTO MONTO CONSIGNADO AL INGRESOS SOLICITUD	\$ 0
(g) TOTAL A PAGAR [(D)-(E)-(F)]	\$ 11.916.406
GIRO DE INGRESO MUNICIPAL	6620437
FECHA	23/03/2026

9.1.- CÁLCULO DE DESCUENTO POR UNIDADES REPETIDAS (Art. 130 LGUC; Art. 5.1.14 OGUC)

Unidades de Casas o pisos tipo repetidos	Porcentaje de descuentos de los derechos municipales	número máximo de unidades con descuento por tramo	DESCUENTO (\$)
1° Y 2°	0%	0	\$ 0
3°, 4° y 5°	10%	1	
6°, 7°, 8°, 9° y 10°	20%	2	
11 a la 20, inclusive	30%	10	
21 a la 40 inclusive	40%	20	
41 o más	50%	variable	
TOTAL DESCUENTO			

Esta tabla se debe aplicar para cada vivienda o piso tipo que se repita

10.- GLOSARIO

D.F.L.: Decreto con Fuerza de Ley	I.P.T.: Instrumento de Planificación Territorial	SAG: Servicio Agrícola y Ganadero
D.S.: Decreto Supremo	LGUC: Ley General de Urbanismo y Construcciones	SEREMI: Secretaría Regional Ministerial
EISTU: Estudio de Impacto Sistema Transporte Urbano	MH: Monumento Histórico	SEIM: Sistema de Evaluación de Impacto en Movilidad
GIM: Giro de Ingreso Municipal	MINAGRI: Ministerio de Agricultura	ZCH: Zona de Conservación Histórica
ICH: Inmueble de Conservación Histórica	MINVU: Ministerio de Vivienda y Urbanismo	ZOI: Zona de Interés Público
MIV: Informe de Mitigación de Impacto Vial	MTT: Ministerio de Transportes y Telecomunicaciones	ZT: Zona Típica
INE: Instituto Nacional de Estadísticas	OCUG: Ordenanza General de Urbanismo y Construcciones	

NOTA: (SOLO PARA SITUACIONES ESPECIALES DEL PERMISO)

PERMISO DE EDIFICACIÓN OBRA NUEVA N° 4/2026
 1) ESTE PERMISO DEBERÁ PERMANECER EN OBRA, PARA SER EXHIBIDO A LOS INSPECTORES DE LA DOM CADA VEZ QUE SEA NECESARIO, ART. 5.1.16 O.G.U.C.
 2) EN ATENCIÓN AL ART. 116 DE LA L.G.U.C, LA PRESENTE APROBACIÓN SE HA REALIZADO RESPECTO AL CUMPLIMIENTO DE LAS NORMAS URBANÍSTICAS APLICADAS AL PROYECTO, DEJANDO RADICADA LA RESPONSABILIDAD DE REVISIÓN Y DEL CUMPLIMIENTO DE LAS DEMÁS DISPOSICIONES LEGALES Y REGLAMENTARIAS VIGENTES AL ARQUITECTO PROYECTISTA Y DEMÁS PROFESIONALES QUE INTERVIENEN EN ÉL.
 3) DESDE EL INICIO Y DURANTE EL TRANSCURSO DE LA OBRA, EL CONSTRUCTOR A CARGO DEBERÁ MANTENER EL LIBRO DE OBRAS A QUE SE REFIERE EL ART. 1.2.7 O.G.U.C. Y DISPONER DE LAS MEDIDAS DE GESTIÓN Y CONTROL DE CALIDAD A QUE SE REFIERE EL ART. 1.2.9 Y 5.8.3 O.G.U.C.
 4) DURANTE LA EJECUCIÓN DE LA OBRA DEBERÁ MANTENER EN BUEN ESTADO LAS VEREDAS QUE ENFRENTAN AL PREDIO, ASÍ COMO LOS ACCESOS DE CAMIONES.
 5) PARA SU RECEPCIÓN FINAL LAS OBRAS DEBERÁN AJUSTARSE A LOS PLANOS, EETT Y EMPLAZAMIENTOS APROBADOS.
 6) NINGUNA OBRA PODRÁ SER HABITADA O DESTINADA A USO ALGUNO ANTES DE SU RECEPCIÓN DEFINITIVA PARCIAL O TOTAL, ART. 5.2.7 O.G.U.C.

- RESOLUCIÓN EX. SEREMI-MINVU N°336 DE FECHA 15/06/2022, APRUEBA EDIFICIO DE INFRAESTRUCTURA ENERGÉTICA.
 - CERTIFICADO SEIM N°10581 DE FECHA 01/09/2025 SEÑALA QUE EL PROYECTO SE ENCUENTRA EXENTO DE PRESENTAR UN IMIV.
 - RESOLUCIÓN EXENTA N°202513001174 DE FECHA 30/04/2025, RESUELVE FAVORABLE LA DECLARACIÓN DE IMPACTO AMBIENTAL PARA LA NUEVA SUBESTACIÓN PROVIDENCIA.
 - CERTIFICADO DE NUMERO NUEVO N°3362 DE FECHA 27/10/2025. (NUMERACIÓN POR CALLE CARLOS CHARLIN N°1457)
 - INFORME N°187.1176.1-25 DE FECHA 14/11/2025 SOBRE ACONDICIONAMIENTO ACÚSTICO E INSONORIZACIÓN.
 - RESOLUCIÓN DE FUSIÓN N°1/23 INSCRITA EN EL CBR DE SANTIAGO N°54.782 DE FECHA 09/02/2023.
 - PREVIO A LA RECEPCIÓN FINAL DEBERÁ CANCELAR \$ 20.489.846.- CORRESPONDIENTE A LA LEY N° 20.958 QUE ESTABLECE UN SISTEMA DE APORTES AL ESPACIO PÚBLICO.

SRN/CSA/GVM



FIRMADO CON FIRMA ELECTRÓNICA AVANZADA

SERGIO ROBERTO RUMINOT NUÑEZ
 DIRECTOR DE OBRAS (S)
 24/03/2026 15:48:04

SRN/CSA/GVM

SERGIO ROBERTO RUMINOT NUÑEZ
 DIRECTOR DE OBRAS (S)



PERMISO DE OBRA MENOR
MODIFICACIÓN DE EDIFICACIONES EXISTENTES
QUE NO ALTEREN SU ESTRUCTURA
DIRECCIÓN DE OBRAS - Municipalidad de Providencia

REGIÓN: METROPOLITANA

NÚMERO DE RESOLUCIÓN
92
FECHA DE APROBACIÓN
25/03/2026
ROL S.I.I.
00625-174/175

VISTOS:

- A) Las atribuciones emanadas del Art. 24 de la Ley Orgánica Constitucional de Municipalidades,
 B) Las disposiciones de la Ley General de Urbanismo y Construcciones en especial el Art. 116, su Ordenanza General, y el Instrumento de Planificación Territorial.
 C) La Solicitud de Aprobación, los planos y demás antecedentes debidamente suscritos por el propietario y los profesionales correspondientes al expediente N° 1241/2025 ingresada con fecha 06/11/2025.
 D) El Certificado de Informaciones Previas N° 2759 de fecha 21/10/2025
 E) El Informe Favorable de Revisor Independiente N° de fecha (cuando corresponda)
 F) Documento que acredita el cumplimiento de informes de mitigación de impactos al sistema de movilidad (En caso que sea obligatorio elaborar un IMIV):

- Resolución N° _____ de fecha _____ emitido por _____ que aprueba el IMIV.
 Certificado N° _____ de fecha _____ emitido por _____ que implica silencio positivo, o el
 Certificado N° _____ de fecha _____ emitido por _____ que acredita que el proyecto no
 requiere

IMIV. (Según N° 16 del Art. 5.1.6. OGUC -exigible conforme a plazos del Artículo primero transitorio de la Ley N° 20.958-, no se puede conceder el presente permiso si no se acompaña alguno de estos documentos)

G) Otros, (especificar) .

RESUELVO:

1.- Conceder permiso para modificar sin alterar la estructura, REMODELACIÓN INTERIOR DE OFICINAS en m², con una superficie total de permiso original de m² y que no se ve alterado por este permiso, de pisos de altura, destinado a CONSULTA MÉDICA ubicado en calle/avenida/camino AVENIDA NUEVA PROVIDENCIA N° 1945 OFICINA 1112, 1113 Lote N° manzana localidad o loteo sector URBANO Zona UpEC - EC3+AL del Plan Regulador COMUNAL aprobando los planos y demás antecedentes, que forman parte de la presente autorización mencionados en la letra C de los VISTOS de este permiso.

2.- Dejar constancia que la obra que se aprueba NO APLICA los beneficios de D.F.L.-N°2 de 1959.

3 ANTECEDENTES DEL PROYECTO**3.1 DATOS DEL PROPIETARIO**

NOMBRE O RAZÓN SOCIAL DEL PROPIETARIO				R.U.T.	
FABIAN ANDRADES ESPINOZA				[REDACTED]	
REPRESENTANTE LEGAL DEL PROPIETARIO				R.U.T.	
_____				_____	
DIRECCIÓN: Nombre de la Vía			N°	Local/Of/Depto	Localidad
[REDACTED]			[REDACTED]	[REDACTED]	[REDACTED]
COMUNA	CORREO ELECTRÓNICO	TELÉFONO FIJO	TELÉFONO CELULAR		
[REDACTED]	[REDACTED]	[REDACTED]	[REDACTED]		
PERSONERÍA DEL REPRESENTANTE LEGAL		SE ACREDITÓ MEDIANTE _____ DE FECHA _____ Y REDUCIDA A			
ESCRITURA PÚBLICA CON FECHA _____		ANTE EL NOTARIO SR(A) _____			

3.2.- INDIVIDUALIZACIÓN DE LOS PROFESIONALES

NOMBRE O RAZÓN SOCIAL de le Empresa del ARQUITECTO (cuando corresponda)		R.U.T.	
_____		_____	
NOMBRE DEL PROFESIONAL ARQUITECTO RESPONSABLE		R.U.T.	
DANIELA RIOS QUEZADA		[REDACTED]	
NOMBRE DEL CONSTRUCTOR (*)		R.U.T.	
_____		_____	
NOMBRE DEL INSPECTOR TÉCNICO DE OBRA (cuando corresponda según incisos 4 y 5 del Art. 143 LGUC)(*)		INSCRIPCIÓN REGISTRO	
_____		CATEGORÍA	N°
_____		_____	_____
NOMBRE DEL REVISOR INDEPENDIENTE		REGISTRO	CATEGORÍA
_____		_____	_____

4.- CARACTERÍSTICAS PROYECTO DE OBRA MENOR MODIFICACIONES SIN ALTERAR SU ESTRUCTURA

EDIFICIOS DE USO PÚBLICO (original con modificación)	<input type="checkbox"/> TODO <input type="checkbox"/> PARTE <input checked="" type="checkbox"/> NO ES EDIFICIO DE USO
--	--

AUMENTO EN LA CARGA DE OCUPACIÓN TOTAL QUE GENERA LA MODIFICACIÓN (personas) según artículo 4.2.4 OGUC.		DENSIDAD DE OCUPACIÓN DE LA MODIFICACIÓN (personas/hectárea)	
---	--	--	--

4.1.- DESCRIPCIÓN DE LAS OBRAS

BREVE DESCRIPCIÓN DE LAS OBRAS	MODIFICACIONES INTERIORES NO ESTRUCTURALES PARA HABILITACIÓN DE CONSULTA MÉDICA ESTÉTICA EN OFICINAS 1112 Y 1113.
--------------------------------	---

TIPO DE OBRAS	EMPLAZADAS EN:	
	PISO	SECTOR

4.2.- SUPERFICIES

SUPERFICIE TOTAL DEL PREDIO (m²)	
----------------------------------	--

4.3.- PROTECCIONES OFICIALES

<input checked="" type="checkbox"/> NO	<input type="checkbox"/> MONUMENTO	<input type="checkbox"/> ZT	<input type="checkbox"/> MH	<input type="checkbox"/> SANTUARIO DE LA NATURALEZA
<input type="checkbox"/> SI, ESPECIFICAR	<input type="checkbox"/> ZCH	<input type="checkbox"/> ICH	<input type="checkbox"/> ZOIT	<input type="checkbox"/> OTRO, ESPECIFICAR

4.4.- CÁLCULO PRELIMINAR DEL PORCENTAJE DE CESIÓN DE LA MODIFICACIÓN (sólo en casos de proyectos de crecimiento urbano por densificación)
Exigible conforme a plazos del Artículo primero transitorio de la Ley N° 20.958 (artículo 2.2.5. Bis OGUC)

PROYECTO	PORCENTAJE PRELIMINAR DE CESIÓN
(a) <input type="checkbox"/> CON DENSIDAD DE OCUPACIÓN HASTA 8.000 Personas / Hectárea	(DENSIDAD DE OCUPACIÓN) $\frac{\text{ }}{2000} \times 11 = \text{ } \%$
(b) <input type="checkbox"/> CON DENSIDAD DE OCUPACIÓN SOBRE 8.000 Personas / Hectárea	44%

Nota 1: En el proyecto de Obra Menor, Modificación sin alterar la estructura, se debe efectuar el cálculo solo de la presente Modificación
 Nota 2: Para calcular la Densidad de Ocupación, se debe considerar la carga de ocupación (según art. 4.2.4. de la OGUC) que se incrementa en el o los terrenos del proyecto, sin considerar en el cálculo, la cantidad de personas que ocupaban las edificaciones existentes, incluso si estas fuesen demolidas para materializar el proyecto. Sólo podrá descontarse la carga de ocupación de edificaciones a demoler, en los casos que el permiso de demolición se solicite en forma conjunta con la solicitud de permiso de edificación, y se adjunten los antecedentes respectivos a dicha solicitud, conforme al inciso final del artículo 5.1.6. y al inciso tercero del artículo 5.1.4., ambos de la O.G.U.C.
 Nota 3: La Densidad de Ocupación, se obtiene de la siguiente fórmula: (Art. 2.2.5. Bis OGUC)

$(\text{carga de ocupación del proyecto calculada según el art. 4.2.4 de la OGUC}) \times 10.000$
 Superficie del terreno (que considera el terreno más la superficie exterior hasta el eje del espacio público adyacente existente o previsto en el IPT hasta un máximo de 30 m)

4.5.- CÁLCULO ACUMULADO CON CESIONES O APOORTE DE PERMISO(S) ANTERIOR(ES) (Art. 2.2.5. Bis C. de la OGUC)

PERMISO N°	DE FECHA	PORCENTAJES DE CESIÓN O APOORTE EFECTIVAMENTE EFECTUADOS
PRESENTE MODIFICACIÓN (a) o (b) del cuadro 4.4	-	
(c) TOTAL DE CESIONES O APORTES ACUMULADOS		

4.6.- PORCENTAJE FINAL DE CESIÓN (Art. 2.2.5. Bis C de la OGUC)

(d) PORCENTAJE FINAL DE LA CESIÓN DE LA PRESENTE MODIFICACIÓN	0,00%
---	-------

El porcentaje final de cesión corresponderá al porcentaje preliminar (letras(a) o (b)) de cuadro 4.4 anterior, salvo que dicho porcentaje, sumado a los efectivamente efectuados en permisos anteriores (letra (c) del cuadro 4.5) supere el 44%. En este último caso, el porcentaje preliminar deberá rebajarse hasta que el acumulado sea de 44%.

4.7.- CÁLCULO DEL APOORTE (EN LOS CASOS QUE CORRESPONDA)

(e) AVALÚO FISCAL VIGENTE A LA FECHA DE LA SOLICITUD DE LA MODIFICACIÓN, CORRESPONDIENTE AL O LOS TERRENOS (NO SE DEBE INCLUIR VALOR DE EDIFICACIONES EXISTENTES)		(f) PORCENTAJE DE BENEFICIO POR CONSTRUCTIBILIDAD	
(g) AVALÚO FISCAL INCREMENTADO AL O LOS TERRENOS(*) [(e) + ((e) x (f))]	X	% FINAL DE CESIÓN [(d)]	= APOORTE EQUIVALENTE EN DINERO [(g) x (d)]

(*) El Avalúo Fiscal debe incrementarse en la misma proporción que el aumento de constructibilidad obtenido por una beneficio normativo (inciso 2° art. 2.2.5. Bis C. OGUC)

5.- DERECHOS MUNICIPALES

(a)	PRESUPUESTO (Aportado por el profesional competente que proyectó las obras)		\$ 2.874.662
(b)	SUBTOTAL DERECHOS MUNICIPALES [(a) x (1,0% N° 3 del Art. 130 LGUC)]	%	\$ 28.747
(c)	DESCUENTO 30% CON INFORME DE REVISOR INDEPENDIENTE [(b) x (30%)]	(-)	\$ 0
(d)	DESCUENTO MONTO CONSIGNADO AL INGRESO SOLICITUD	(-)	\$ 0
TOTAL DERECHOS A PAGAR [(b)-(c)-(d)]			\$ 28.747
GIRO DE INGRESO MUNICIPAL NÚMERO		6622696	FECHA
			25/03/2026

6.- GLOSARIO

D.F.L.: Decreto con Fuerza de Ley

D.S.: Decreto Supremo

EISTU: Estudio de Impacto Sistema Transporte Urbano

GIM: Giro de Ingreso Municipal

ICH: Inmueble de Conservación Histórica

IMIV: Informe de Mitigación de Impacto Vial

INE: Instituto Nacional de Estadísticas

I.P.T.: Instrumento de Planificación Territorial

LGUC: Ley General de Urbanismo y Construcciones

MH: Monumento Histórico

MINAGRI: Ministerio de Agricultura

MINVU: Ministerio de Vivienda y Urbanismo

MTT: Ministerio de Transportes y Telecomunicaciones

OCUG: Ordenanza General de Urbanismo y Construcciones

SAG: Servicio Agrícola y Ganadero

SEREMI: Secretaria Regional Ministerial

SEIM: Sistema de Evaluación de Impacto en Movilidad

ZCH: Zona de Conservación Histórica

ZOIT: Zona de Interés Turístico

ZT: Zona Típica

NOTA: (SOLO PARA SITUACIONES ESPECIALES)**PERMISO DE OBRA MENOR- MODIFICACION SIN ALTERAR SU ESTRUCTURA N° 92/2026**

- PROYECTO DECLARA QUE NO GENERA AUMENTO EN LA CARGA DE OCUPACIÓN, POR LO TANTO, QUEDA EXENTO DEL PAGO POR CONCEPTO DE LEY 20.958, DE APOORTE AL ESPACIO PÚBLICO.

1) ESTE PERMISO DEBERÁ PERMANECER EN OBRA, PARA SER EXHIBIDO A LOS INSPECTORES DE LA DOM CADA VEZ QUE SEA NECESARIO, ART. 5.1.16 O.G.U.C.

2) EN ATENCIÓN AL ART. 116 DE LA L.G.U.C, LA PRESENTE APROBACIÓN SE HA REALIZADO RESPECTO AL CUMPLIMIENTO DE LAS NORMAS URBANÍSTICAS APLICADAS AL PROYECTO, DEJANDO RADICADA LA RESPONSABILIDAD DE REVISIÓN Y DEL CUMPLIMIENTO DE LAS DEMÁS DISPOSICIONES LEGALES Y REGLAMENTARIAS VIGENTES AL ARQUITECTO PROYECTISTA Y DEMÁS PROFESIONALES QUE INTERVIENEN EN ÉL.

3) DESDE EL INICIO Y DURANTE EL TRANCURSO DE LA OBRA, EL CONSTRUCTOR A CARGO DEBERÁ MANTENER EL LIBRO DE OBRAS A QUE SE REFIERE EL ART. 1.2.7 O.G.U.C. Y DISPONER DE LAS MEDIDAS DE GESTIÓN Y CONTROL DE CALIDAD A QUE SE REFIERE EL ART. 1.2.9 Y 5.8.3 O.G.U.C.

4) DURANTE LA EJECUCIÓN DE LA OBRA DEBERÁ MANTENER EN BUEN ESTADO LAS VEREDAS QUE ENFRENTAN AL PREDIO, ASÍ COMO LOS ACCESOS DE CAMIONES.

5) PARA SU RECEPCIÓN FINAL LAS OBRAS DEBERÁN AJUSTARSE A LOS PLANOS, EETT Y EMPLAZAMIENTOS APROBADOS.

6) NINGUNA OBRA PODRÁ SER HABITADA O DESTINADA A USO ALGUNO ANTES DE SU RECEPCIÓN DEFINITIVA PARCIAL O TOTAL, ART. 5.2.7 O.G.U.C.

SRN/CSA/ACS



FIRMADO CON FIRMA ELECTRÓNICA AVANZADA

SERGIO ROBERTO RUMINOT NUÑEZ
DIRECTOR DE OBRAS (S)

27/03/2026 18:19:34



PERMISO DE OBRA MENOR
MODIFICACIÓN DE EDIFICACIONES EXISTENTES
QUE NO ALTEREN SU ESTRUCTURA
DIRECCIÓN DE OBRAS - Municipalidad de Providencia

REGIÓN: METROPOLITANA

NÚMERO DE RESOLUCIÓN	93
FECHA DE APROBACIÓN	25/03/2026
ROL S.I.I.	00928-225

VISTOS:

- A) Las atribuciones emanadas del Art. 24 de la Ley Orgánica Constitucional de Municipalidades,
 B) Las disposiciones de la Ley General de Urbanismo y Construcciones en especial el Art. 116, su Ordenanza General, y el Instrumento de Planificación Territorial.
 C) La Solicitud de Aprobación, los planos y demás antecedentes debidamente suscritos por el propietario y los profesionales correspondientes al expediente N° 1443/2025 ingresada con fecha 23/12/2025.
 D) El Certificado de Informaciones Previas N° 2961 de fecha 07-11-2025
 E) El Informe Favorable de Revisor Independiente N° de fecha (cuando corresponda)
 F) Documento que acredita el cumplimiento de informes de mitigación de impactos al sistema de movilidad (En caso que sea obligatorio elaborar un IMIV):

- Resolución N° _____ de fecha _____ emitido por _____ que aprueba el IMIV.
 Certificado N° _____ de fecha _____ emitido por _____ que implica silencio positivo, o el
 Certificado N° 0019956 de fecha 19/12/2025 emitido por SEIM que acredita que el proyecto no requiere

IMIV. (Según N° 16 del Art. 5.1.6. OGUC -exigible conforme a plazos del Artículo primero transitorio de la Ley N° 20.958-, no se puede conceder el presente permiso si no se acompaña alguno de estos documentos)

G) Otros, (especificar) .

RESUELVO:

- 1.- Conceder permiso para modificar sin alterar la estructura, UNA OFICINA en --- m², con una superficie total de permiso original de --- m² y que no se ve alterado por este permiso, de --- pisos de altura, destinado a EQUIPAMIENTO SERVICIOS / CENTRO DENTAL ubicado en calle/avenida/camino GUARDIA VIEJA N° 255 OFICINA 216 Lote N° manzana localidad o loteo sector URBANO Zona UpEC-EC3+AL del Plan Regulador COMUNAL aprobando los planos y demás antecedentes, que forman parte de la presente autorización mencionados en la letra C de los VISTOS de este permiso.
 2.- Dejar constancia que la obra que se aprueba NO APLICA los beneficios de D.F.L.-N°2 de 1959.

3 ANTECEDENTES DEL PROYECTO**3.1 DATOS DEL PROPIETARIO**

NOMBRE O RAZÓN SOCIAL DEL PROPIETARIO			R.U.T.	
MAURICIO TORO GONZALEZ			[REDACTED]	
REPRESENTANTE LEGAL DEL PROPIETARIO			R.U.T.	
_____			_____	
DIRECCIÓN: Nombre de la Vía		N°	Local/Of/Depto	Localidad
[REDACTED]		[REDACTED]	[REDACTED]	[REDACTED]
COMUNA	CORREO ELECTRÓNICO	TELÉFONO FIJO	TELÉFONO CELULAR	
[REDACTED]	[REDACTED]	[REDACTED]	[REDACTED]	
PERSONERÍA DEL REPRESENTANTE LEGAL		SE ACREDITÓ MEDIANTE _____ DE FECHA _____ Y REDUCIDA A ESCRITURA PÚBLICA CON FECHA _____ ANTE EL NOTARIO SR(A) _____		

3.2.- INDIVIDUALIZACIÓN DE LOS PROFESIONALES

NOMBRE O RAZÓN SOCIAL de la Empresa del ARQUITECTO (cuando corresponda)		R.U.T.	
_____		_____	
NOMBRE DEL PROFESIONAL ARQUITECTO RESPONSABLE		R.U.T.	
GONZALO MIRANDA MAYER		[REDACTED]	
NOMBRE DEL CONSTRUCTOR (*)		R.U.T.	
GONZALO MIRANDA MAYER		[REDACTED]	
NOMBRE DEL INSPECTOR TÉCNICO DE OBRA (cuando corresponda según incisos 4 y 5 del Art. 143 LGUC)(*)		INSCRIPCIÓN REGISTRO	
_____		CATEGORÍA	N°
_____		_____	_____
NOMBRE DEL REVISOR INDEPENDIENTE		REGISTRO	CATEGORÍA
_____		_____	_____

4.- CARACTERÍSTICAS PROYECTO DE OBRA MENOR MODIFICACIONES SIN ALTERAR SU ESTRUCTURA

EDIFICIOS DE USO PÚBLICO (original con modificación)	<input type="checkbox"/> TODO <input checked="" type="checkbox"/> PARTE <input type="checkbox"/> NO ES EDIFICIO DE USO
--	--

AUMENTO EN LA CARGA DE OCUPACIÓN TOTAL QUE GENERA LA MODIFICACIÓN (personas) según artículo 4.2.4 OGUC.		DENSIDAD DE OCUPACIÓN DE LA MODIFICACIÓN (personas/hectárea)	
---	--	--	--

4.1.- DESCRIPCIÓN DE LAS OBRAS

BREVE DESCRIPCIÓN DE LAS OBRAS	HABILITACIÓN DE SERVICIOS PROFESIONALES PARA HABILITAR UN CENTRO DENTAL.
--------------------------------	--

TIPO DE OBRAS	EMPLAZADAS EN:	
	PISO	SECTOR
HABILITACIÓN DE UN CENTRO DENTAL	PISO 2	OFICINA 216

4.2.- SUPERFICIES

SUPERFICIE TOTAL DEL PREDIO (m²)	---
----------------------------------	-----

4.3.- PROTECCIONES OFICIALES

<input checked="" type="checkbox"/> NO <input type="checkbox"/> SI, ESPECIFICAR	<input type="checkbox"/> MONUMENTO <input type="checkbox"/> ZCH	<input type="checkbox"/> ZT <input type="checkbox"/> ICH	<input type="checkbox"/> MH <input type="checkbox"/> ZOIT	<input type="checkbox"/> SANTUARIO DE LA NATURALEZA <input type="checkbox"/> OTRO, ESPECIFICAR	
--	--	---	--	---	--

4.4.- CÁLCULO PRELIMINAR DEL PORCENTAJE DE CESIÓN DE LA MODIFICACIÓN (sólo en casos de proyectos de crecimiento urbano por densificación)
Exigible conforme a plazos del Artículo primero transitorio de la Ley N° 20.958 (artículo 2.2.5. Bis OGUC)

PROYECTO	PORCENTAJE PRELIMINAR DE CESIÓN
(a) <input type="checkbox"/> CON DENSIDAD DE OCUPACIÓN HASTA 8.000 Personas / Hectárea	(DENSIDAD DE OCUPACIÓN) $\frac{\text{[]}}{2000} \times 11 = \text{[]} \%$
(b) <input type="checkbox"/> CON DENSIDAD DE OCUPACIÓN SOBRE 8.000 Personas / Hectárea	44%

Nota 1: En el proyecto de Obra Menor, Modificación sin alterar la estructura, se debe efectuar el cálculo solo de la presente Modificación
 Nota 2: Para calcular la Densidad de Ocupación, se debe considerar la carga de ocupación (según art. 4.2.4. de la OGUC) que se incrementa en el o los terrenos del proyecto, sin considerar en el cálculo, la cantidad de personas que ocupaban las edificaciones existentes, incluso si estas fuesen demolidas para materializar el proyecto. Sólo podrá descontarse la carga de ocupación de edificaciones a demoler, en los casos que el permiso de demolición se solicite en forma conjunta con la solicitud de permiso de edificación, y se adjunten los antecedentes respectivos a dicha solicitud, conforme al inciso final del artículo 5.1.6. y al inciso tercero del artículo 5.1.4., ambos de la O.G.U.C.
 Nota 3: La Densidad de Ocupación, se obtiene de la siguiente fórmula: (Art. 2.2.5. Bis OGUC)

$(\text{carga de ocupación del proyecto calculada según el art. 4.2.4 de la OGUC}) \times 10.000$
 Superficie del terreno (que considera el terreno más la superficie exterior hasta el eje del espacio público adyacente existente o previsto en el IPT hasta un máximo de 30 m)

4.5.- CÁLCULO ACUMULADO CON CESIONES O APOORTE DE PERMISO(S) ANTERIOR(ES) (Art. 2.2.5. Bis C. de la OGUC)

PERMISO N°	DE FECHA	PORCENTAJES DE CESIÓN O APOORTE EFECTIVAMENTE EFECTUADOS
PRESENTE MODIFICACIÓN (a) o (b) del cuadro 4.4	-	
(c) TOTAL DE CESIONES O APORTES ACUMULADOS		

4.6.- PORCENTAJE FINAL DE CESIÓN (Art. 2.2.5. Bis C de la OGUC)

(d) PORCENTAJE FINAL DE LA CESIÓN DE LA PRESENTE MODIFICACIÓN	0,00%
---	-------

El porcentaje final de cesión corresponderá al porcentaje preliminar (letras(a) o (b)) de cuadro 4.4 anterior, salvo que dicho porcentaje, sumado a los efectivamente efectuados en permisos anteriores (letra (c) del cuadro 4.5) supere el 44%. En este último caso, el porcentaje preliminar deberá rebajarse hasta que el acumulado sea de 44%.

4.7.- CÁLCULO DEL APOORTE (EN LOS CASOS QUE CORRESPONDA)

(e) AVALÚO FISCAL VIGENTE A LA FECHA DE LA SOLICITUD DE LA MODIFICACIÓN, CORRESPONDIENTE AL O LOS TERRENOS (NO SE DEBE INCLUIR VALOR DE EDIFICACIONES EXISTENTES)		(f) PORCENTAJE DE BENEFICIO POR CONSTRUCTIBILIDAD	
(g) AVALÚO FISCAL INCREMENTADO AL O LOS TERRENOS(*) [(e) + ((e) x (f))]	X	% FINAL DE CESIÓN [(d)]	= APOORTE EQUIVALENTE EN DINERO [(g) x (d)]

(*) El Avalúo Fiscal debe incrementarse en la misma proporción que el aumento de constructibilidad obtenido por una beneficio normativo (inciso 2° art. 2.2.5. Bis C. OGUC)

5.- DERECHOS MUNICIPALES

(a)	PRESUPUESTO (Aportado por el profesional competente que proyectó las obras)		\$ 4.921.267
(b)	SUBTOTAL DERECHOS MUNICIPALES [(a) x (1,0% N° 3 del Art. 130 LGUC)]	%	\$ 49.213
(c)	DESCUENTO 30% CON INFORME DE REVISOR INDEPENDIENTE [(b) x (30%)]	(-)	\$ 0
(d)	DESCUENTO MONTO CONSIGNADO AL INGRESO SOLICITUD	(-)	\$ 0
TOTAL DERECHOS A PAGAR [(b)-(c)-(d)]			\$ 49.213
GIRO DE INGRESO MUNICIPAL NÚMERO		6622929	FECHA
			25/03/2026

6.- GLOSARIO

D.F.L.: Decreto con Fuerza de Ley	I.P.T.: Instrumento de Planificación Territorial	SAG: Servicio Agrícola y Ganadero
D.S.: Decreto Supremo	LGUC: Ley General de Urbanismo y Construcciones	SEREMI: Secretaría Regional Ministerial
EISTU: Estudio de Impacto Sistema Transporte Urbano	MH: Monumento Histórico	SEIM: Sistema de Evaluación de Impacto en Movilidad
GIM: Giro de Ingreso Municipal	MINAGRI: Ministerio de Agricultura	ZCH: Zona de Conservación Histórica
ICH: Inmueble de Conservación Histórica	MINVU: Ministerio de Vivienda y Urbanismo	ZOIT: Zona de Interés Turístico
IMIV: Informe de Mitigación de Impacto Vial	MTT: Ministerio de Transportes y Telecomunicaciones	ZT: Zona Típica
INE: Instituto Nacional de Estadísticas	OCUG: Ordenanza General de Urbanismo y Construcciones	

NOTA: (SOLO PARA SITUACIONES ESPECIALES)


PERMISO DE OBRA MENOR- MODIFICACION SIN ALTERAR SU ESTRUCTURA N° 93/2026

.- EL PRESENTE PERMISO AUTORIZA LA HABILITACIÓN DE EQUIPAMIENTO DE SERVICIOS PARA HABILITAR UN CENTRO DENTAL.

.- **ROYECTO DECLARA QUE NO GENERA AUMENTO EN LA CARGA DE OCUPACIÓN, POR LO TANTO, QUEDA EXENTO DEL PAGO POR CONCEPTO DE LEY 20.958, DE APORTE AL ESPACIO PÚBLICO.**

- ESTE PERMISO DEBERÁ PERMANECER EN OBRA, PARA SER EXHIBIDO A LOS INSPECTORES DE LA DOM CADA VEZ QUE SEA NECESARIO, ART. 5.1.16 O.G.U.C.
- EN ATENCIÓN AL ART. 116 DE LA L.G.U.C, LA PRESENTE APROBACIÓN SE HA REALIZADO RESPECTO AL CUMPLIMIENTO DE LAS NORMAS URBANÍSTICAS APLICADAS AL PROYECTO, DEJANDO RADICADA LA RESPONSABILIDAD DE REVISIÓN Y DEL CUMPLIMIENTO DE LAS DEMÁS DISPOSICIONES LEGALES Y REGLAMENTARIAS VIGENTES AL ARQUITECTO PROYECTISTA Y DEMÁS PROFESIONALES QUE INTERVIENEN EN ÉL.
- DESDE EL INICIO Y DURANTE EL TRANSCURSO DE LA OBRA, EL CONSTRUCTOR A CARGO DEBERÁ MANTENER EL LIBRO DE OBRAS A QUE SE REFIERE EL ART. 1.2.7 O.G.U.C. Y DISPONER DE LAS MEDIDAS DE GESTIÓN Y CONTROL DE CALIDAD A QUE SE REFIERE EL ART. 1.2.9 Y 5.8.3 O.G.U.C.
- DURANTE LA EJECUCIÓN DE LA OBRA DEBERÁ MANTENER EN BUEN ESTADO LAS VEREDAS QUE ENFRENTAN AL PREDIO, ASÍ COMO LOS ACCESOS DE CAMIONES.
- PARA SU RECEPCIÓN FINAL LAS OBRAS DEBERÁN AJUSTARSE A LOS PLANOS, EETT Y EMPLAZAMIENTOS APROBADOS.
- NINGUNA OBRA PODRÁ SER HABITADA O DESTINADA A USO ALGUNO ANTES DE SU RECEPCIÓN DEFINITIVA PARCIAL O TOTAL, ART. 5.2.7 O.G.U.C.

SRN/CSA/BMS



FIRMADO CON FIRMA ELECTRÓNICA AVANZADA

SERGIO ROBERTO RUMINOT NUÑEZ
DIRECTOR DE OBRAS (S)

27/03/2026 18:24:08



PERMISO DE OBRA MENOR
MODIFICACIÓN DE EDIFICACIONES EXISTENTES
QUE NO ALTEREN SU ESTRUCTURA
DIRECCIÓN DE OBRAS - Municipalidad de Providencia

REGIÓN: METROPOLITANA

NÚMERO DE RESOLUCIÓN
94
FECHA DE APROBACIÓN
25/03/2026
ROL S.I.I.
00042-323/324

VISTOS:

- A) Las atribuciones emanadas del Art. 24 de la Ley Orgánica Constitucional de Municipalidades,
 B) Las disposiciones de la Ley General de Urbanismo y Construcciones en especial el Art. 116, su Ordenanza General, y el Instrumento de Planificación Territorial.
 C) La Solicitud de Aprobación, los planos y demás antecedentes debidamente suscritos por el propietario y los profesionales correspondientes al expediente N° 1351/2025 ingresada con fecha 02/12/2025.
 D) El Certificado de Informaciones Previas N° 914 - 1808 de fecha 19/04/2024 - 10/07/2025
 E) El Informe Favorable de Revisor Independiente N° de fecha (cuando corresponda)
 F) Documento que acredita el cumplimiento de informes de mitigación de impactos al sistema de movilidad (En caso que sea obligatorio elaborar un IMIV):

- Resolución N° _____ de fecha _____ emitido por _____ que aprueba el IMIV.
 Certificado N° _____ de fecha _____ emitido por _____ que implica silencio positivo, o el
 Certificado N° 0012170 de fecha 14/08/2025 emitido por SEIM que acredita que el proyecto no requiere

IMIV. (Según N° 16 del Art. 5.1.6. OGUC -exigible conforme a plazos del Artículo primero transitorio de la Ley N° 20.958-, no se puede conceder el presente permiso si no se acompaña alguno de estos documentos)

G) Otros, (especificar) .

RESUELVO:

- 1.- Conceder permiso para modificar sin alterar la estructura, en --- m², con una superficie total de permiso original de --- m² y que no se ve alterado por este permiso, de pisos de altura, destinado a EQUIPAMIENTO SERVICIOS / CONSULTA DENTAL ubicado en calle/avenida/camino LUIS THAYER OJEDA N° 0130 OFICINA 707 - 708 Lote N° manzana localidad o loteo sector URBANO Zona UpEC-EC3+AL del Plan Regulador COMUNAL aprobando los planos y demás antecedentes, que forman parte de la presente autorización mencionados en la letra C de los VISTOS de este permiso.
 2.- Dejar constancia que la obra que se aprueba NO APLICA los beneficios de D.F.L.-N°2 de 1959.

3 ANTECEDENTES DEL PROYECTO**3.1 DATOS DEL PROPIETARIO**

NOMBRE O RAZÓN SOCIAL DEL PROPIETARIO			R.U.T.	
MARIA TERESA AVILA BEDECARRATZ / INVERSIONES ISERE S.A.			[REDACTED]	
REPRESENTANTE LEGAL DEL PROPIETARIO			R.U.T.	
SERGIO RAMOS CORDOVA (REPRESENTANTE DE INVERSIONES ISERE S.A.)			[REDACTED]	
DIRECCIÓN: Nombre de la Vía		N°	Local/Of/Depto	Localidad
[REDACTED]		[REDACTED]	[REDACTED]	[REDACTED]
COMUNA	CORREO ELECTRÓNICO	TELÉFONO FIJO	TELÉFONO CELULAR	
[REDACTED]	[REDACTED]	[REDACTED]	[REDACTED]	
PERSONERÍA DEL REPRESENTANTE LEGAL		SE ACREDITÓ MEDIANTE _____ DE FECHA _____ Y REDUCIDA A ESCRITURA PÚBLICA CON FECHA _____ ANTE EL NOTARIO SR(A) _____		

3.2.- INDIVIDUALIZACIÓN DE LOS PROFESIONALES

NOMBRE O RAZÓN SOCIAL de la Empresa del ARQUITECTO (cuando corresponda)		R.U.T.	
_____		_____	
NOMBRE DEL PROFESIONAL ARQUITECTO RESPONSABLE		R.U.T.	
GONZALO MIRANDA MAYER		[REDACTED]	
NOMBRE DEL CONSTRUCTOR (*)		R.U.T.	
GONZALO MIRANDA MAYER		[REDACTED]	
NOMBRE DEL INSPECTOR TÉCNICO DE OBRA (cuando corresponda según incisos 4 y 5 del Art. 143 LGUC)(*)		INSCRIPCIÓN REGISTRO	
_____		CATEGORÍA	N°
_____		_____	_____
NOMBRE DEL REVISOR INDEPENDIENTE		REGISTRO	CATEGORÍA
_____		_____	_____

4.- CARACTERÍSTICAS PROYECTO DE OBRA MENOR MODIFICACIONES SIN ALTERAR SU ESTRUCTURA

EDIFICIOS DE USO PÚBLICO (original con modificación)	<input type="checkbox"/> TODO <input checked="" type="checkbox"/> PARTE <input type="checkbox"/> NO ES EDIFICIO DE USO
--	--

AUMENTO EN LA CARGA DE OCUPACIÓN TOTAL QUE GENERA LA MODIFICACIÓN (personas) según artículo 4.2.4 OGUC.		DENSIDAD DE OCUPACIÓN DE LA MODIFICACIÓN (personas/hectárea)	
---	--	--	--

4.1.- DESCRIPCIÓN DE LAS OBRAS

BREVE DESCRIPCIÓN DE LAS OBRAS	UNIÓN FÍSICA DE DOS OFICINAS PARA HABILITAR UNA CONSULTA DENTAL.
--------------------------------	--

TIPO DE OBRAS	EMPLAZADAS EN:	
	PISO	SECTOR
HABILITACIÓN DE UNA CONSULTA DENTAL	PISO 7	OFICINAS 707 Y 708

4.2.- SUPERFICIES

SUPERFICIE TOTAL DEL PREDIO (m²)	---
----------------------------------	-----

4.3.- PROTECCIONES OFICIALES

<input checked="" type="checkbox"/> NO <input type="checkbox"/> SI, ESPECIFICAR	<input type="checkbox"/> MONUMENTO <input type="checkbox"/> ZCH	<input type="checkbox"/> ZT <input type="checkbox"/> ICH	<input type="checkbox"/> MH <input type="checkbox"/> ZOIT	<input type="checkbox"/> SANTUARIO DE LA NATURALEZA <input type="checkbox"/> OTRO, ESPECIFICAR	
--	--	---	--	---	--

4.4.- CÁLCULO PRELIMINAR DEL PORCENTAJE DE CESIÓN DE LA MODIFICACIÓN (sólo en casos de proyectos de crecimiento urbano por densificación)
Exigible conforme a plazos del Artículo primero transitorio de la Ley N° 20.958 (artículo 2.2.5. Bis OGUC)

PROYECTO	PORCENTAJE PRELIMINAR DE CESIÓN
(a) <input type="checkbox"/> CON DENSIDAD DE OCUPACIÓN HASTA 8.000 Personas / Hectárea	(DENSIDAD DE OCUPACIÓN) $\frac{\text{---}}{2000} \times 11 = \text{---} \%$
(b) <input type="checkbox"/> CON DENSIDAD DE OCUPACIÓN SOBRE 8.000 Personas / Hectárea	44%

Nota 1: En el proyecto de Obra Menor, Modificación sin alterar la estructura, se debe efectuar el cálculo solo de la presente Modificación
 Nota 2: Para calcular la Densidad de Ocupación, se debe considerar la carga de ocupación (según art. 4.2.4. de la OGUC) que se incrementa en el o los terrenos del proyecto, sin considerar en el cálculo, la cantidad de personas que ocupaban las edificaciones existentes, incluso si estas fuesen demolidas para materializar el proyecto. Sólo podrá descontarse la carga de ocupación de edificaciones a demoler, en los casos que el permiso de demolición se solicite en forma conjunta con la solicitud de permiso de edificación, y se adjunten los antecedentes respectivos a dicha solicitud, conforme al inciso final del artículo 5.1.6. y al inciso tercero del artículo 5.1.4., ambos de la O.G.U.C.
 Nota 3: La Densidad de Ocupación, se obtiene de la siguiente fórmula: (Art. 2.2.5. Bis OGUC)

$(\text{carga de ocupación del proyecto calculada según el art. 4.2.4 de la OGUC}) \times 10.000$
 Superficie del terreno (que considera el terreno más la superficie exterior hasta el eje del espacio público adyacente existente o previsto en el IPT hasta un máximo de 30 m)

4.5.- CÁLCULO ACUMULADO CON CESIONES O APOORTE DE PERMISO(S) ANTERIOR(ES) (Art. 2.2.5. Bis C. de la OGUC)

PERMISO N°	DE FECHA	PORCENTAJES DE CESIÓN O APOORTE EFECTIVAMENTE EFECTUADOS
PRESENTE MODIFICACIÓN (a) o (b) del cuadro 4.4	-	
(c) TOTAL DE CESIONES O APORTES ACUMULADOS		

4.6.- PORCENTAJE FINAL DE CESIÓN (Art. 2.2.5. Bis C de la OGUC)

(d) PORCENTAJE FINAL DE LA CESIÓN DE LA PRESENTE MODIFICACIÓN	0,00%
---	-------

El porcentaje final de cesión corresponderá al porcentaje preliminar (letras(a) o (b)) de cuadro 4.4 anterior, salvo que dicho porcentaje, sumado a los efectivamente efectuados en permisos anteriores (letra (c) del cuadro 4.5) supere el 44%. En este último caso, el porcentaje preliminar deberá rebajarse hasta que el acumulado sea de 44%.

4.7.- CÁLCULO DEL APOORTE (EN LOS CASOS QUE CORRESPONDA)

(e) AVALÚO FISCAL VIGENTE A LA FECHA DE LA SOLICITUD DE LA MODIFICACIÓN, CORRESPONDIENTE AL O LOS TERRENOS (NO SE DEBE INCLUIR VALOR DE EDIFICACIONES EXISTENTES)		(f) PORCENTAJE DE BENEFICIO POR CONSTRUCTIBILIDAD	
(g) AVALÚO FISCAL INCREMENTADO AL O LOS TERRENOS(*) [(e) + ((e) x (f))]	X	% FINAL DE CESIÓN [(d)]	= APOORTE EQUIVALENTE EN DINERO [(g) x (d)]

(*) El Avalúo Fiscal debe incrementarse en la misma proporción que el aumento de constructibilidad obtenido por una beneficio normativo (inciso 2° art. 2.2.5. Bis C. OGUC)

5.- DERECHOS MUNICIPALES

(a)	PRESUPUESTO (Aportado por el profesional competente que proyectó las obras)		\$ 2.631.093
(b)	SUBTOTAL DERECHOS MUNICIPALES [(a) x (1,0% N° 3 del Art. 130 LGUC)]	%	\$ 26.311
(c)	DESCUENTO 30% CON INFORME DE REVISOR INDEPENDIENTE [(b) x (30%)]	(-)	\$ 0
(d)	DESCUENTO MONTO CONSIGNADO AL INGRESO SOLICITUD	(-)	\$ 0
TOTAL DERECHOS A PAGAR [(b)-(c)-(d)]			\$ 26.311
GIRO DE INGRESO MUNICIPAL NÚMERO		6622926	FECHA
			25/03/2026

6.- GLOSARIO

D.F.L.: Decreto con Fuerza de Ley	I.P.T.: Instrumento de Planificación Territorial	SAG: Servicio Agrícola y Ganadero
D.S.: Decreto Supremo	LGUC: Ley General de Urbanismo y Construcciones	SEREMI: Secretaria Regional Ministerial
EISTU: Estudio de Impacto Sistema Transporte Urbano	MH: Monumento Histórico	SEIM: Sistema de Evaluación de Impacto en Movilidad
GIM: Giro de Ingreso Municipal	MINAGRI: Ministerio de Agricultura	ZCH: Zona de Conservación Histórica
ICH: Inmueble de Conservación Histórica	MINVU: Ministerio de Vivienda y Urbanismo	ZOIT: Zona de Interés Turístico
IMIV: Informe de Mitigación de Impacto Vial	MTT: Ministerio de Transportes y Telecomunicaciones	ZT: Zona Típica
INE: Instituto Nacional de Estadísticas	OCUG: Ordenanza General de Urbanismo y Construcciones	

NOTA: (SOLO PARA SITUACIONES ESPECIALES)

PERMISO DE OBRA MENOR- MODIFICACION SIN ALTERAR SU ESTRUCTURA N° 94/2026

.- ESTE PERMISO AUTORIZA LA UNIÓN FÍSICA DE LAS OFICINAS N°707 Y 708 PARA HABILITAR UNA CONSULTA DENTAL.

.- PROYECTO DECLARA QUE NO GENERA AUMENTO EN LA CARGA DE OCUPACIÓN, POR LO TANTO, QUEDA EXENTO DEL PAGO POR CONCEPTO DE LEY 20.958, DE APORTE AL ESPACIO PÚBLICO.

- ESTE PERMISO DEBERÁ PERMANECER EN OBRA, PARA SER EXHIBIDO A LOS INSPECTORES DE LA DOM CADA VEZ QUE SEA NECESARIO, ART. 5.1.16 O.G.U.C.
- EN ATENCIÓN AL ART. 116 DE LA L.G.U.C, LA PRESENTE APROBACIÓN SE HA REALIZADO RESPECTO AL CUMPLIMIENTO DE LAS NORMAS URBANÍSTICAS APLICADAS AL PROYECTO, DEJANDO RADICADA LA RESPONSABILIDAD DE REVISIÓN Y DEL CUMPLIMIENTO DE LAS DEMÁS DISPOSICIONES LEGALES Y REGLAMENTARIAS VIGENTES AL ARQUITECTO PROYECTISTA Y DEMÁS PROFESIONALES QUE INTERVIENEN EN ÉL.
- DESDE EL INICIO Y DURANTE EL TRANSCURSO DE LA OBRA, EL CONSTRUCTOR A CARGO DEBERÁ MANTENER EL LIBRO DE OBRAS A QUE SE REFIERE EL ART. 1.2.7 O.G.U.C. Y DISPONER DE LAS MEDIDAS DE GESTIÓN Y CONTROL DE CALIDAD A QUE SE REFIERE EL ART. 1.2.9 Y 5.8.3 O.G.U.C.
- DURANTE LA EJECUCIÓN DE LA OBRA DEBERÁ MANTENER EN BUEN ESTADO LAS VEREDAS QUE ENFRENTAN AL PREDIO, ASÍ COMO LOS ACCESOS DE CAMIONES.
- PARA SU RECEPCIÓN FINAL LAS OBRAS DEBERÁN AJUSTARSE A LOS PLANOS, EETT Y EMPLAZAMIENTOS APROBADOS.
- NINGUNA OBRA PODRÁ SER HABITADA O DESTINADA A USO ALGUNO ANTES DE SU RECEPCIÓN DEFINITIVA PARCIAL O TOTAL, ART. 5.2.7 O.G.U.C.

SRN/CSA/BMS



FIRMADO CON FIRMA ELECTRÓNICA AVANZADA

SERGIO ROBERTO RUMINOT NUÑEZ
DIRECTOR DE OBRAS (S)

27/03/2026 18:24:50



**PERMISO DE OBRA MENOR
AMPLIACIÓN HASTA 100 M²**
DIRECCIÓN DE OBRAS - Municipalidad de Providencia

REGIÓN: METROPOLITANA

NÚMERO DE RESOLUCIÓN
44-A
FECHA DE APROBACIÓN
25/03/2026
ROL S.I.I.
02653-012

VISTOS:

- A) Las atribuciones emanadas del Art. 24 de la Ley Orgánica Constitucional de Municipalidades,
- B) Las disposiciones de la Ley General de Urbanismo y Construcciones en especial el Art. 116, su Ordenanza General, y el Instrumento de Planificación Territorial.
- C) La solicitud de aprobación, los planos y demás antecedentes debidamente suscritos por el propietario y los profesionales, correspondientes al expediente N° 1322/2025 ingresada con fecha 25/11/2025.
- D) El certificado de informaciones previas N° 1421 de fecha 30-05-2025
- E) El Informe Favorable de Revisor Independiente N° de fecha (cuando corresponda)
- F) El informe Favorable de Revisor de Proyecto de Cálculo Estructural N° de fecha (cuando corresponda)
- G) Documento que acredita el cumplimiento de informes de mitigación de impactos al sistema de movilidad (En caso que sea obligatorio elaborar un IMIV):

- RESOLUCIÓN N° N° de fecha emitido por que aprueba el IMIV.
- CERTIFICADO N° N° de fecha emitido por que implica silencio positivo, o el.
- CERTIFICADO N° N° 0001391 de fecha 06/02/2026 emitido por SEIM que acredita que el proyecto no requiere

IMIV. (Según N° 16 del Art. 5.1.6. OGUC -exigible conforme a plazos del Artículo primero transitorio de la Ley N° 20.958-, no se puede conceder el presente permiso si no se acompaña alguno de estos documentos)

H) Otros, (especificar) .

RESUELVO:

- Conceder permiso para ampliar UNA CASA con una superficie total de 207.63 m² y de 2 pisos de altura, destinado a VIVIENDA ubicado en calle/avenida/camino LOS PENSAMIENTOS N° 1802 - - Lote N° manzana localidad o loteo , sector URBANO Zona UR-EA3 del Plan Regulador COMUNAL aprobando los planos y demás antecedentes, que forman parte de la presente autorización mencionados en la letra C de los VISTOS de este permiso.
- Dejar constancia que la obra que se aprueba PIERDE los beneficios de D.F.L.-N°2 de 1959.
- Que el presente permiso se otorga amparado en las siguientes autorizaciones especiales:
plazos para la autorización especial

4 ANTECEDENTES DEL PROYECTO**4.1.- DATOS DEL PROPIETARIO**

NOMBRE O RAZÓN SOCIAL DEL PROPIETARIO		R.U.T.	
CAROLINA OSSANDON L. / MIGUEL YAKSIC B.		[REDACTED]	
REPRESENTANTE LEGAL DEL PROPIETARIO		R.U.T.	
-----		-----	
DIRECCIÓN: Nombre de la Vía		N°	Local/Ot/Depto Localidad
[REDACTED]		[REDACTED]	[REDACTED]
COMUNA	CORREO ELECTRÓNICO	TELÉFONO FIJO	TELÉFONO CELULAR
[REDACTED]	[REDACTED]	[REDACTED]	[REDACTED]
PERSONERÍA DEL REPRESENTANTE LEGAL		SE ACREDITÓ MEDIANTE ----- DE FECHA ----- Y REDUCIDA A	
ESCRITURA PÚBLICA CON FECHA ----- ANTE EL NOTARIO SR(A) -----			

4.2.- INDIVIDUALIZACIÓN DE LOS PROFESIONALES

NOMBRE O RAZÓN SOCIAL de le Empresa del ARQUITECTO (cuando corresponda)	R.U.T.
-----	-----

NOMBRE DEL PROFESIONAL ARQUITECTO RESPONSABLE	R.U.T.	
ROSARIO ILLANES FEUERHAKE	[REDACTED]	
NOMBRE DEL CALCULISTA (cuando corresponda, según inciso final art 5.1.7. OGUC)	R.U.T.	
MATIAS ROBERTO YACHAN VERA	[REDACTED]	
NOMBRE DEL CONSTRUCTOR (*)	R.U.T.	
A LICITAR	-----	
NOMBRE DEL INSPECTOR TÉCNICO DE OBRA (cuando corresponda según incisos 4 y 5 del Art. 143 LGUC)(*)	INSCRIPCIÓN REGISTRO	
-----	CATEGORÍA	N°
-----	-----	-----
NOMBRE DEL REVISOR INDEPENDIENTE	REGISTRO	CATEGORÍA
-----	-----	-----
NOMBRE O RAZÓN SOCIAL DEL REVISOR DEL PROYECTO DE CÁLCULO ESTRUCTURAL (cuando corresponda)	REGISTRO	CATEGORÍA
-----	-----	-----
NOMBRE DEL PROFESIONAL RESPONSABLE DE LA REVISIÓN DEL PROYECTO DE CÁLCULO ESTRUCTURAL	R.U.T.	
-----	-----	

(*) Podrá individualizarse hasta antes del inicio de las obras

5.- CARACTERÍSTICAS DEL PROYECTO DE AMPLIACIÓN CALIFICADO COMO OBRA MENOR

PERMISO Y RECEPCIÓN ANTERIOR QUE SE AMPLÍA (si hubiera más de uno, incluirlos en el punto 7 de esta solicitud) (*INDICAR si la recepción fue TOTAL O PARCIAL)

TIPO PERMISO	N°	FECHA	TIPO RECEPCIÓN(*)	N°	FECHA
PERMISO DE EDIFICACIÓN	299	18/11/1952	DEFINITIVA	103	08/04/1954
EDIFICIOS DE USO PÚBLICO (original + ampliación)			<input type="checkbox"/> TODO <input type="checkbox"/> PARTE <input checked="" type="checkbox"/> NO ES EDIFICIO DE USO		
CARGA DE OCUPACIÓN TOTAL DE LA AMPLIACIÓN (personas) según artículo 4.2.4 OGUC		4	DENSIDAD DE OCUPACIÓN DE LA AMPLIACIÓN (personas/hectáreas)		79,3650793650793651
PROYECTO DE AMPLIACIÓN, se desarrollará en Etapas:		<input type="checkbox"/> SI <input checked="" type="checkbox"/> NO		Cantidad de Etapas	
ETAPAS CON MITIGACIONES PARCIALES (a considerar en IMIV, art. 173 LGUC)			Etapas Art. 9° del DS 167 (MTT) de 2016		

SUPERFICIE	SUPERFICIES PERMISO(S) ANTERIOR(ES)			SUPERFICIES AMPLIACIÓN PROYECTADA		
	ÚTIL (m ²)	COMÚN (m ²)	TOTAL (m ²)	ÚTIL (m ²)	COMÚN (m ²)	TOTAL (m ²)
EDIFICADA SUBTERRÁNEO (S)						
EDIFICADA SOBRE TERRENO (1er piso + pisos superiores)	116,30		116,30	91,33		91,33
EDIFICADA TOTAL	116,30		116,30	91,33		91,33
SUPERFICIE OCUPACIÓN SOLO EN PRIMER PISO (m ²)		116,30	SUP. OCUP. SOLO EN PRIMER PISO (m ²)		152,15	

SUPERFICIE FINAL INCLUIDA AMPLIACIÓN MENOR			
SUPERFICIE	ÚTIL (m ²)	COMÚN (m ²)	TOTAL (m ²)
EDIFICADA SUBTERRÁNEO (S)			
EDIFICADA SOBRE TERRENO (1er piso + pisos superiores)	207,63		207,63
EDIFICADA TOTAL	207,63		207,63
SUPERFICIE OCUPACIÓN INCLUIDA LA AMPLIACIÓN SOLO EN PRIMER PISO (m ²)		152,15	
SUPERFICIE TOTAL DEL PREDIO O LOS PREDIOS (m ²)		400	

S. EDIFICADA SUBTERRÁNEO (S)

(agregar hoja adicional si hubiere más subterráneos)

S. Edificada por nivel o piso	ÚTIL (m ²)	COMÚN (m ²)	TOTAL (m ²)
TOTAL			

S. EDIFICADA SOBRE TERRENO

(agregar hoja adicional si hubiere más pisos sobre nivel de suelo natural)

S. Edificada por nivel o piso	ÚTIL (m ²)	COMÚN (m ²)	TOTAL (m ²)
Nivel o piso 1	152,15		152,15
Nivel o piso 2	55,48		55,48
TOTAL	207,63		207,63

S. EDIFICADA POR DESTINO

DESTINO(S) CONTEMPLADOS(S)	Residencial ART. 2.1.25. OGUC	Equipamiento ART. 2.1.33 OGUC	Act. Productivas ART. 2.1.28 OGUC	Infraestructura ART. 2.1.29 OGUC	Área Verde ART. 2.1.31 OGUC	Espacio Público ART. 2.1.30 OGUC
SUPERFICIE EDIFICADA + Ampliación	207,63					

5.2.- NORMAS URBANÍSTICAS

PREDIO(S) EMPLAZADOS EN ÁREA DE RIESGO				<input checked="" type="checkbox"/> NO <input type="checkbox"/> SI <input type="checkbox"/> PARCIAL	
NORMAS URBANÍSTICAS		TOTAL PERMISOS ANTERIORES	AMPLIACIÓN	PERMITIDO	TOTAL INCLUIDA AMPLIACION
DENSIDAD		-	-	4 VIV	1 VIV
COEFICIENTE DE OCUPACIÓN PISOS SUPERIORES (sobre 1er piso)		-	0,14	0,40	0,14
COEFICIENTE DE OCUPACIÓN DE SUELO (1er piso)		0,29	0,09	0,70	0,38
COEFICIENTE DE CONSTRUCTIBILIDAD		0,29	0,23	0,70	0,52
DISTANCIAMIENTOS		2.6.3. OGUC	2.6.3. OGUC	2.6.3. OGUC	2.6.3. OGUC
RASANTE		70°	70°	70°	70°
SISTEMA DE AGRUPAMIENTO		AISLADA	AISLADA+ADO	AISLADA+ADO	AISLADA+ADO
ADOSAMIENTO		2.6.2. OGUC	2.6.2. OGUC	2.6.2. OGUC	2.6.2. OGUC
ANTEJARDÍN		3 MT	5 MT	5 MT	5 MT
ALTURA EN METROS Y/O PISOS		2 PISOS	2 PISOS	3 PISOS	2 PISOS
ESTACIONAMIENTOS AUTOMÓVILES		-	-	-	-
ESTACIONAMIENTOS BICICLETAS		-	-	-	-
OTROS VEHÍCULOS (ESPECIFICAR)		-	-	-	-
ESTACIONAMIENTOS PARA PERSONAS CON DISCAPACIDAD		-	-	-	-
DESCUENTO ESTACIONAMIENTOS PARA AUTOMÓVILES POR ESTACIONAMIENTO PARA BICICLETAS (PERMISO(S) ANTERIOR(ES))			<input type="checkbox"/> SI <input checked="" type="checkbox"/> NO	CANTIDAD DESCONTADA	
DESCUENTO ESTACIONAMIENTOS PARA AUTOMÓVILES POR ESTACIONAMIENTO PARA BICICLETAS INCLUIDO PROYECTO			<input type="checkbox"/> SI <input checked="" type="checkbox"/> NO	CANTIDAD DESCONTADA	

5.3.- USO DE SUELO Y DESTINO (S) CONTEMPLADO (S) PERMISO ANTERIOR Y USO DE SUELO Y DESTINO (S) CONTEMPLADO(S) EN LA AMPLIACIÓN

TIPO DE USO	Residencial ART. 2.1.25. OGUC	Equipamiento ART. 2.1.33 OGUC	Act. Productivas ART. 2.1.28 OGUC	Infraestructura ART. 2.1.29 OGUC	Área Verde ART. 2.1.31 OGUC	Espacio Público ART. 2.1.30 OGUC
CLASE / DESTINO PERMISO ANTERIOR	VIVIENDA UNIF					
CLASE / DESTINO AMPLIACIÓN	VIVIENDA UNIF					
ACTIVIDAD PERMISO ANTERIOR						
ACTIVIDAD AMPLIACIÓN						
ESCALA PERMISO(S) ANTERIOR (ART. 2.1.36. OGUC)						
ESCALA INCLUIDA AMPLIACIÓN (ART. 2.1.36. OGUC)						

5.4.- PROTECCIONES OFICIALES

NO MONUMENTO NACIONAL ZT MH SANTUARIO DE LA NATURALEZA
 SI, ESPECIFICAR ZCH ICH ZOIT OTRO, ESPECIFICAR

5.5.- FORMA DE CUMPLIMIENTO ARTÍCULO 70° LGUC (*)

CESIÓN APORTE OTRO ESPECIFICAR

(*) SOLO EN CASO DE PROYECTOS QUE CONLLEVEN CRECIMIENTO URBANO POR DENSIFICACION (exigible conforme a plazos del Artículo primero transitorio de la Ley N° 20.958)

5.6.- CÁLCULO PRELIMINAR DEL PORCENTAJE DE CESIÓN DE LA AMPLIACIÓN (sólo en casos de proyectos de crecimiento urbano por densificación)
Exigible conforme a plazos del Artículo primero transitorio de la Ley N° 20.958 (artículo 2.2.5. Bis OGUC)

PROYECTO	PORCENTAJE PRELIMINAR DE CESIÓN
(a) <input checked="" type="checkbox"/> CON DENSIDAD DE OCUPACIÓN HASTA 8.000 Personas/Hectárea	(DENSIDAD DE OCUPACIÓN) $\frac{79,37}{2.000} \times 11 = 0,44\% \%$
(b) <input type="checkbox"/> CON DENSIDAD DE OCUPACIÓN SOBRE 8.000 Personas/Hectárea	44%

Nota 1: En el proyecto de Obra Menor, Ampliación menor a 100 m2, se debe efectuar el cálculo solo de la presente Ampliación.
 Nota 2: Para calcular la Densidad de Ocupación, se debe considerar la carga de ocupación (según art. 4.2.4. de la OGUC) que se incrementa en el o los terrenos del proyecto, sin considerar en el cálculo, la cantidad de personas que ocupaban las edificaciones existentes, incluso si estas fuesen demolidas para materializar el proyecto. Sólo podrá descontarse la carga de ocupación de edificaciones a demoler, en los casos que el permiso de demolición se solicite en forma conjunta con la solicitud de permiso de edificación, y se adjunten los antecedentes respectivos a dicha solicitud, conforme al inciso final del artículo 5.1.6. y al inciso tercero del artículo 5.1.4., ambos de la O.G.U.C.
 Nota 3: La Densidad de Ocupación, se obtiene de la siguiente fórmula: (Art. 2.2.5. Bis OGUC)
$$\frac{\text{(carga de ocupación del proyecto calculada según el art. 4.2.4 de la OGUC)} \times 10.000}{\text{Superficie del terreno (que considera el terreno más la superficie exterior hasta el eje del espacio público adyacente existente o previsto en el IPT hasta un máximo de 30 m)}}$$

5.7.- CÁLCULO ACUMULADO CON CESIONES O APORTE DE PERMISO(S) ANTERIOR(ES) (Art. 2.2.5. Bis C. de la OGUC)

PERMISO N°	DE FECHA	PORCENTAJES DE CESIÓN O APORTE EFECTIVAMENTE EFECTUADOS
PRESENTE AMPLIACIÓN (a) o (b) del cuadro 5.6		0,44%
(c) TOTAL DE CESIONES O APORTES ACUMULADOS		0,44%

5.8.- PORCENTAJE FINAL DE CESIÓN (Art. 2.2.5. Bis C de la OGUC)

(d) PORCENTAJE FINAL DE LA CESIÓN DE LA PRESENTE AMPLIACIÓN	0,43650794%
--	-------------

El porcentaje final de cesión corresponderá al porcentaje preliminar (letras(a) o (b)) de cuadro 5.6 anterior, salvo que dicho porcentaje, sumado a los efectivamente efectuados en permisos anteriores (letra (c) del cuadro 5.7) supere el 44%. En este último caso, el porcentaje preliminar deberá rebajarse hasta que el acumulado sea de 44%.

5.9.- CÁLCULO DEL APORTE (EN LOS CASOS QUE CORRESPONDA)

(e) AVALÚO FISCAL VIGENTE A LA FECHA DE LA SOLICITUD DE LA MODIFICACIÓN CORRESPONDIENTE AL O LOS TERRENOS (NO SE DEBE INCLUIR VALOR DE EDIFICACIONES EXISTENTES)	\$314.011.001	(f) PORCENTAJE DE BENEFICIO POR CONSTRUCTIBILIDAD	
\$314.011.001	X	0,44%	= \$1.370.683
(g) AVALÚO FISCAL INCREMENTADO, CORRESPONDIENTE AL O LOS TERRENOS** [(E) + ((E) X (F))]	X	% DE CESIÓN [(D)]	= APORTE EQUIVALENTE EN DINERO [(G) X (D)]

(*) El Avalúo Fiscal debe incrementarse en la misma proporción que el aumento de constructibilidad obtenido por una beneficio normativo (inciso 2° art. 2.2.5. Bis C. OGUC)

5.10.- INCENTIVOS NORMATIVOS DEL IPT, A LOS QUE SE ACOGE EL PROYECTO

(Art.184 LGUC)

BENEFICIO	CONDICIÓN PARA OPTAR AL BENEFICIO:
BENEFICIO	CONDICIÓN PARA OPTAR AL BENEFICIO:
BENEFICIO	CONDICIÓN PARA OPTAR AL BENEFICIO:

5.11.- DISPOSICIONES ESPECIALES A QUE SE ACOGE EL PROYECTO

<input type="checkbox"/> D.F.L.- N°2 DE 1959	<input type="checkbox"/> LEY N° 19.537 COPROPIEDAD INMOBILIARIA
<input type="checkbox"/> PROYECCIÓN SOMBRAS ART. 2.6.11. OGUC	<input type="checkbox"/> ART. 2.4.1. OGUC INCISO SEGUNDO
<input type="checkbox"/> OTRO ; ESPECIFICAR	

5.12.- NÚMERO DE UNIDADES TOTALES POR DESTINO

Art 6° letra L- D.S. N° 167 de 2016 MTT

VIVIENDAS	BODEGAS	OFICINAS	LOCALES COMERCIALES	OTRO: ESPECIFICAR N°	TOTAL UNIDADES
1					1
ESTACIONAMIENTO para automóviles	-	Otros Estacionamientos exigidos (IPT):	Especificar	Cantidad	Especificar
ESTACIONAMIENTO para bicicletas	-				

6.- PERMISO(S) ANTERIOR(ES)

RECEPCIÓN DEFINITIVA

(INDICAR TOTAL O PARCIAL)

TIPO PERMISO	N°	FECHA	TIPO	N°	FECHA
PERMISO DE EDIFICACIÓN	299	18/11/1952	DEFINITIVA	116,30	08/04/1954

7.- OTRAS AUTORIZACIONES O PERMISOS (Que se otorgan en conjunto, Inciso tercero Art. 5.1.4 de la OGUC).

TIPO DE SOLICITUD	PERMISO N°	FECHA
<input type="checkbox"/> DEMOLICIÓN		
<input type="checkbox"/> OTRAS (especificar)		

8.- CLASIFICACIÓN DE LA CONSTRUCCIÓN

CLASIFICACIÓN	M²	%(*)	VALOR M² (**)	CLASIFICACIÓN	M²	%(*)	VALOR m² (**)
A3	68,98	1,5%	257.580				
C3	22,35	1,5%	257.580				

(*) El 100% corresponde a la superficie edificada total que se calcula según Tabla de Costos Unitarios MINVU
 (**) Valor de la tabla de Costos Unitarios MINVU vigente a la fecha de ingreso de la solicitud.

9.- DERECHOS MUNICIPALES

(a) PRESUPUESTO (Calculado con Tabla Costos Unitarios MINVU)	\$ 69.909.315
(b) SUBTOTAL DERECHOS MUNICIPALES [(a) x (1,5% N°2 del Art. 130 LGUC)]	\$ 816.717
(c) DESCUENTO 30% CON INFORME DE REVISOR INDEPENDIENTE [(b) x (30%)]	\$ 0
(d) DESCUENTO MONTO CONSIGNADO AL INGRESO SOLICITUD	\$ 0
TOTAL DERECHOS A PAGAR [(b)-(c)-(d)]	\$ 816.717
GIRO DE INGRESO MUNICIPAL NÚMERO	6623019
fecha:	25/03/2026

10.- GLOSARIO

D.F.L.: Decreto con Fuerza de Ley
 D.S.: Decreto Supremo
 EISTU: Estudio de Impacto Sistema Transporte Urbano
 GIM: Giro de Ingreso Municipal
 ICH: Inmueble de Conservación Histórica
 IMIV: Informe de Mitigación de Impacto Vial
 INE: Instituto Nacional de Estadísticas

I.P.T.: Instrumento de Planificación Territorial
 LGUC: Ley General de Urbanismo y Construcciones
 MH: Monumento Histórico
 MINAGRI: Ministerio de Agricultura
 MINVU: Ministerio de Vivienda y Urbanismo
 MTT: Ministerio de Transportes y Telecomunicaciones
 OGUC: Ordenanza General de Urbanismo y Construcciones

SAG: Servicio Agrícola y Ganadero
 SEREMI: Secretaria Regional Ministerial
 SEIM: Sistema de Evaluación de Impacto en Movilidad
 ZCH: Zona de Conservación Histórica
 ZOIT: Zona de Interés Turístico
 ZT: Zona Típica

NOTAS: (SOLO PARA SITUACIONES ESPECIALES)


PERMISO DE OBRA MENOR- AMPLIACIÓN HASTA 100 M2 N° 44-A/2026

- EL PRESENTE PERMISO AUTORIZA LA AMPLIACIÓN DE UNA VIVIENDA UNIFAMILIAR EN PRIMER Y SEGUNDO PISO DE UN TOTAL DE 91,33 M2.

- PREVIO A LA RECEPCIÓN FINAL DEBERÁ CANCELAR \$ 1.370.683.- CORRESPONDIENTE A LA LEY N° 20.958 DE APORTES AL ESPACIO PÚBLICO.

- 1) ESTE PERMISO DEBERÁ PERMANECER EN OBRA, PARA SER EXHIBIDO A LOS INSPECTORES DE LA DOM CADA VEZ QUE SEA NECESARIO, ART. 5.1.16 O.G.U.C.
- 2) EN ATENCIÓN AL ART. 116 DE LA L.G.U.C, LA PRESENTE APROBACIÓN SE HA REALIZADO RESPECTO AL CUMPLIMIENTO DE LAS NORMAS URBANÍSTICAS APLICADAS AL PROYECTO, DEJANDO RADICADA LA RESPONSABILIDAD DE REVISIÓN Y DEL CUMPLIMIENTO DE LAS DEMÁS DISPOSICIONES LEGALES Y REGLAMENTARIAS VIGENTES AL ARQUITECTO PROYECTISTA Y DEMÁS PROFESIONALES QUE INTERVIENEN EN ÉL.
- 3) DESDE EL INICIO Y DURANTE EL TRANSCURSO DE LA OBRA, EL CONSTRUCTOR A CARGO DEBERÁ MANTENER EL LIBRO DE OBRAS A QUE SE REFIERE EL ART. 1.2.7 O.G.U.C. Y DISPONER DE LAS MEDIDAS DE GESTIÓN Y CONTROL DE CALIDAD A QUE SE REFIERE EL ART. 1.2.9 Y 5.8.3 O.G.U.C.
- 4) DURANTE LA EJECUCIÓN DE LA OBRA DEBERÁ MANTENER EN BUEN ESTADO LAS VEREDAS QUE ENFRENTAN AL PREDIO, ASÍ COMO LOS ACCESOS DE CAMIONES.
- 5) PARA SU RECEPCIÓN FINAL LAS OBRAS DEBERÁN AJUSTARSE A LOS PLANOS, EETT Y EMPLAZAMIENTOS APROBADOS.
- 6) NINGUNA OBRA PODRÁ SER HABITADA O DESTINADA A USO ALGUNO ANTES DE SU RECEPCIÓN DEFINITIVA PARCIAL O TOTAL, ART. 5.2.7 O.G.U.C.

SRN/CSA/BMS

**FIRMADO CON FIRMA ELECTRÓNICA AVANZADA****SERGIO ROBERTO RUMINOT NUÑEZ**
DIRECTOR DE OBRAS (S)

27/03/2026 18:20:12



**PERMISO DE OBRA MENOR
AMPLIACIÓN HASTA 100 M²**
DIRECCIÓN DE OBRAS - Municipalidad de Providencia

REGIÓN: METROPOLITANA

NÚMERO DE RESOLUCIÓN
45-A
FECHA DE APROBACIÓN
26/03/2026
ROL S.I.I.
04018-013

VISTOS:

- A) Las atribuciones emanadas del Art. 24 de la Ley Orgánica Constitucional de Municipalidades,
- B) Las disposiciones de la Ley General de Urbanismo y Construcciones en especial el Art. 116, su Ordenanza General, y el Instrumento de Planificación Territorial.
- C) La solicitud de aprobación, los planos y demás antecedentes debidamente suscritos por el propietario y los profesionales, correspondientes al expediente N° 1262/2025 ingresada con fecha 13/11/2025.
- D) El certificado de informaciones previas N° 2469 de fecha 12-09-2025
- E) El Informe Favorable de Revisor Independiente N° de fecha (cuando corresponda)
- F) El informe Favorable de Revisor de Proyecto de Cálculo Estructural N° de fecha (cuando corresponda)
- G) Documento que acredita el cumplimiento de informes de mitigación de impactos al sistema de movilidad (En caso que sea obligatorio elaborar un IMIV):

- RESOLUCIÓN N° N° de fecha emitido por que aprueba el IMIV.
- CERTIFICADO N° N° de fecha emitido por que implica silencio positivo, o el.
- CERTIFICADO N° N° 0016625, de fecha 06/11/0225, emitido por SEIM que acredita que el proyecto no requiere

IMIV. (Según N° 16 del Art. 5.1.6. OGUC -exigible conforme a plazos del Artículo primero transitorio de la Ley N° 20.958-, no se puede conceder el presente permiso si no se acompaña alguno de estos documentos)

H) Otros, (especificar) .

RESUELVO:

- 1.- Conceder permiso para ampliar UNA EDIFICACIÓN con una superficie total de 628,10 m² y de 2 pisos de altura, destinado a EQUIPAMIENTO DE SALUD / EQUIPAMIENTO COMERCIO / CLÍNICA VETERINARIA / LOCAL COMERCIAL ubicado en calle/avenida/camino ANTONIO VARAS N° 1849 - 1871 Lote N° manzana localidad o loteo , sector URBANO Zona UpR y EA7/pa del Plan Regulador COMUNAL aprobando los planos y demás antecedentes, que forman parte de la presente autorización mencionados en la letra C de los VISTOS de este permiso.
- 2.- Dejar constancia que la obra que se aprueba NO APLICA los beneficios de D.F.L.-N°2 de 1959.
- 3.- Que el presente permiso se otorga amparado en las siguientes autorizaciones especiales:
plazos para la autorización especial

4 ANTECEDENTES DEL PROYECTO**4.1.- DATOS DEL PROPIETARIO**

NOMBRE O RAZÓN SOCIAL DEL PROPIETARIO		R.U.T.	
INMOBILIARIA E INVERSIONES POCOCHAY LTDA.		76.319.459-0	
REPRESENTANTE LEGAL DEL PROPIETARIO		R.U.T.	
ANTON SCHANLER MORGADO		[REDACTED]	
DIRECCIÓN: Nombre de la Vía		N°	Local/Ot/Depto Localidad
[REDACTED]		[REDACTED]	[REDACTED]
COMUNA	CORREO ELECTRÓNICO	TELÉFONO FIJO	TELÉFONO CELULAR
[REDACTED]	[REDACTED]	[REDACTED]	[REDACTED]
PERSONERÍA DEL REPRESENTANTE LEGAL	SE ACREDITÓ MEDIANTE		DE FECHA
ESCRITURA PÚBLICA CON FECHA	ANTE EL NOTARIO SR(A)		Y REDUCIDA A

4.2.- INDIVIDUALIZACIÓN DE LOS PROFESIONALES

NOMBRE O RAZÓN SOCIAL de le Empresa del ARQUITECTO (cuando corresponda)	R.U.T.
-----	-----

NOMBRE DEL PROFESIONAL ARQUITECTO RESPONSABLE	R.U.T.	
NADIA RAMIREZ MARTINEZ	[REDACTED]	
NOMBRE DEL CALCULISTA (cuando corresponda, según inciso final art 5.1.7. OGUC)	R.U.T.	
NADIA RAMIREZ MARTINEZ	[REDACTED]	
NOMBRE DEL CONSTRUCTOR (*)	R.U.T.	
NADIA RAMIREZ MARTINEZ	[REDACTED]	
NOMBRE DEL INSPECTOR TÉCNICO DE OBRA (cuando corresponda según incisos 4 y 5 del Art. 143 LGUC)(*)	INSCRIPCIÓN REGISTRO	
-----	CATEGORÍA	Nº
-----	-----	-----
NOMBRE DEL REVISOR INDEPENDIENTE	REGISTRO	CATEGORÍA
-----	-----	-----
NOMBRE O RAZÓN SOCIAL DEL REVISOR DEL PROYECTO DE CÁLCULO ESTRUCTURAL (cuando corresponda)	REGISTRO	CATEGORÍA
-----	-----	-----
NOMBRE DEL PROFESIONAL RESPONSABLE DE LA REVISIÓN DEL PROYECTO DE CÁLCULO ESTRUCTURAL	R.U.T.	
-----	-----	

(*) Podrá individualizarse hasta antes del inicio de las obras

5.- CARACTERÍSTICAS DEL PROYECTO DE AMPLIACIÓN CALIFICADO COMO OBRA MENOR

PERMISO Y RECEPCIÓN ANTERIOR QUE SE AMPLÍA (si hubiera más de uno, incluirlos en el punto 7 de esta solicitud) (*INDICAR si la recepción fue TOTAL O PARCIAL)

TIPO PERMISO	Nº	FECHA	TIPO RECEPCIÓN(*)	Nº	FECHA
AMPLIACIÓN	36-A	05/02/2003	DEFINITIVA	88	04/03/2003
EDIFICIOS DE USO PÚBLICO (original + ampliación)			<input type="checkbox"/> TODO <input type="checkbox"/> PARTE <input checked="" type="checkbox"/> NO ES EDIFICIO DE USO		
CARGA DE OCUPACIÓN TOTAL DE LA AMPLIACIÓN (personas) según artículo 4.2.4 OGUC		2	DENSIDAD DE OCUPACIÓN DE LA AMPLIACIÓN (personas/hectáreas)		13,6054421768707483
PROYECTO DE AMPLIACIÓN, se desarrollará en Etapas:			<input type="checkbox"/> SI <input checked="" type="checkbox"/> NO		Cantidad de Etapas
ETAPAS CON MITIGACIONES PARCIALES (a considerar en IMIV, art. 173 LGUC)			Etapas Art. 9º del DS 167 (MTT) de 2016		

SUPERFICIE	SUPERFICIES PERMISO(S) ANTERIOR(ES)			SUPERFICIES AMPLIACIÓN PROYECTADA		
	ÚTIL (m²)	COMÚN (m²)	TOTAL (m²)	ÚTIL (m²)	COMÚN (m²)	TOTAL (m²)
EDIFICADA SUBTERRÁNEO (S)	19,92		19,92	19,92		19,92
EDIFICADA SOBRE TERRENO (1er piso + pisos superiores)	579,12		579,12	608,18		608,18
EDIFICADA TOTAL	599,04		599,04	628,10		628,1
SUPERFICIE OCUPACIÓN SOLO EN PRIMER PISO (m²)		512,27	SUP. OCUP. SOLO EN PRIMER PISO (m²)		541,33	
SUPERFICIE FINAL INCLUIDA AMPLIACIÓN MENOR						
SUPERFICIE	ÚTIL (m²)	COMÚN (m²)	TOTAL (m²)			
EDIFICADA SUBTERRÁNEO (S)	19,92		19,92			
EDIFICADA SOBRE TERRENO (1er piso + pisos superiores)	608,18		608,18			
EDIFICADA TOTAL	628,1		628,1			
SUPERFICIE OCUPACIÓN INCLUIDA LA AMPLIACIÓN SOLO EN PRIMER PISO (m²)						
SUPERFICIE TOTAL DEL PREDIO O LOS PREDIOS (m²)						

S. EDIFICADA SUBTERRÁNEO (S)

(agregar hoja adicional si hubiere más subterráneos)

S. Edificada por nivel o piso		ÚTIL (m²)	COMÚN (m²)	TOTAL (m²)
Nivel o piso	-1	19,92		19,92
TOTAL		19,92		19,92

S. EDIFICADA SOBRE TERRENO

(agregar hoja adicional si hubiere más pisos sobre nivel de suelo natural)

S. Edificada por nivel o piso		ÚTIL (m²)	COMÚN (m²)	TOTAL (m²)
Nivel o piso	1	541,33		541,33
Nivel o piso	2	66,85		66,85
TOTAL		608,18		608,18

S. EDIFICADA POR DESTINO

DESTINO(S) CONTEMPLADOS(S)	Residencial ART. 2.1.25. OGUC	Equipamiento ART. 2.1.33 OGUC	Act. Productivas ART. 2.1.28 OGUC	Infraestructura ART. 2.1.29 OGUC	Área Verde ART. 2.1.31 OGUC	Espacio Público ART. 2.1.30 OGUC
SUPERFICIE EDIFICADA + Ampliación	628,10					

5.2.- NORMAS URBANÍSTICAS

PREDIO(S) EMPLAZADOS EN ÁREA DE RIESGO				<input type="checkbox"/> NO	<input type="checkbox"/> SI	<input type="checkbox"/> PARCIAL
NORMAS URBANÍSTICAS		TOTAL PERMISOS ANTERIORES	AMPLIACIÓN	PERMITIDO	TOTAL INCLUIDA AMPLIACIÓN	
DENSIDAD		-	-	-	-	
COEFICIENTE DE OCUPACIÓN PISOS SUPERIORES (sobre 1er piso)		0,057	-	0,40	-	
COEFICIENTE DE OCUPACIÓN DE SUELO (1er piso)		0,44	0,025	0,60	0,46	
COEFICIENTE DE CONSTRUCTIBILIDAD		0,51	0,025	1,60	0,54	
DISTANCIAMIENTOS		2.6.3. OGUC	2.6.3. OGUC	2.6.3. OGUC	2.6.3. OGUC	
RASANTE		70°	70°	70°	70°	
SISTEMA DE AGRUPAMIENTO		AISLADO	AISLADO	AISLADO	AISLADO	
ADOSAMIENTO		2.6.2. OGUC	2.6.2. OGUC	2.6.2. OGUC	2.6.2. OGUC	
ANTEJARDÍN		5 MT	5 MT	5 MT	5 MT	
ALTURA EN METROS Y/O PISOS		2 PISOS	2 PISOS	7 PISOS	2 PISOS	
ESTACIONAMIENTOS AUTOMÓVILES		9 EST	8 EST	1/180 M2	8 EST	
ESTACIONAMIENTOS BICICLETAS		-	5 BICICLETAS	1/30 PERSON.	5 BICICLETAS	
OTROS VEHÍCULOS (ESPECIFICAR)		-	-	-	-	
ESTACIONAMIENTOS PARA PERSONAS CON DISCAPACIDAD		-	1 EST	1 EST	EST	
DESCUENTO ESTACIONAMIENTOS PARA AUTOMÓVILES POR ESTACIONAMIENTO PARA BICICLETAS (PERMISO(S) ANTERIOR(ES))			<input type="checkbox"/> SI <input checked="" type="checkbox"/> NO	CANTIDAD DESCONTADA		
DESCUENTO ESTACIONAMIENTOS PARA AUTOMÓVILES POR ESTACIONAMIENTO PARA BICICLETAS INCLUIDO PROYECTO			<input type="checkbox"/> SI <input checked="" type="checkbox"/> NO	CANTIDAD DESCONTADA		

5.3.- USO DE SUELO Y DESTINO (S) CONTEMPLADO (S) PERMISO ANTERIOR Y USO DE SUELO Y DESTINO (S) CONTEMPLADO(S) EN LA AMPLIACIÓN

TIPO DE USO	Residencial ART. 2.1.25. OGUC	Equipamiento ART. 2.1.33 OGUC	Act. Productivas ART. 2.1.28 OGUC	Infraestructura ART. 2.1.29 OGUC	Área Verde ART. 2.1.31 OGUC	Espacio Público ART. 2.1.30 OGUC
CLASE / DESTINO PERMISO ANTERIOR		SERVICIOS				
CLASE / DESTINO AMPLIACIÓN		SALUD/COMERCIO				
ACTIVIDAD PERMISO ANTERIOR		OFICINAS				
ACTIVIDAD AMPLIACIÓN		C. VETERINARIA Y LOCAL COMERCIAL				
ESCALA PERMISO(S) ANTERIOR (ART. 2.1.36. OGUC)		BÁSICA				
ESCALA INCLUIDA AMPLIACIÓN (ART. 2.1.36. OGUC)		BÁSICA				

5.4.- PROTECCIONES OFICIALES

NO MONUMENTO NACIONAL ZT MH SANTUARIO DE LA NATURALEZA
 SI, ESPECIFICAR ZCH ICH ZOIT OTRO, ESPECIFICAR

5.5.- FORMA DE CUMPLIMIENTO ARTÍCULO 70° LGUC (*)

CESIÓN APORTE OTRO ESPECIFICAR

(*) SOLO EN CASO DE PROYECTOS QUE CONLLEVEN CRECIMIENTO URBANO POR DENSIFICACION (exigible conforme a plazos del Artículo primero transitorio de la Ley N° 20.958)

5.6.- CÁLCULO PRELIMINAR DEL PORCENTAJE DE CESIÓN DE LA AMPLIACIÓN (sólo en casos de proyectos de crecimiento urbano por densificación) Exigible conforme a plazos del Artículo primero transitorio de la Ley N° 20.958 (artículo 2.2.5. Bis OGUC)

PROYECTO	PORCENTAJE PRELIMINAR DE CESIÓN
(a) <input checked="" type="checkbox"/> CON DENSIDAD DE OCUPACIÓN HASTA 8.000 Personas/Hectárea	$\frac{13,61}{2.000} \times 11 = 0,07\%$
(b) <input type="checkbox"/> CON DENSIDAD DE OCUPACIÓN SOBRE 8.000 Personas/Hectárea	44%

Nota 1: En el proyecto de Obra Menor, Ampliación menor a 100 m2, se debe efectuar el cálculo solo de la presente Ampliación.
 Nota 2: Para calcular la Densidad de Ocupación, se debe considerar la carga de ocupación (según art. 4.2.4. de la OGUC) que se incrementa en el o los terrenos del proyecto, sin considerar en el cálculo, la cantidad de personas que ocupaban las edificaciones existentes, incluso si estas fuesen demolidas para materializar el proyecto. Sólo podrá descontarse la carga de ocupación de edificaciones a demoler, en los casos que el permiso de demolición se solicite en forma conjunta con la solicitud de permiso de edificación, y se adjunten los antecedentes respectivos a dicha solicitud, conforme al inciso final del artículo 5.1.6. y al inciso tercero del artículo 5.1.4., ambos de la O.G.U.C.
 Nota 3: La Densidad de Ocupación, se obtiene de la siguiente fórmula: (Art. 2.2.5. Bis OGUC) $\frac{(carga\ de\ ocupación\ del\ proyecto\ calculada\ según\ el\ art.\ 4.2.4\ de\ la\ OGUC) \times 10.000}{Superficie\ del\ terreno\ (que\ considera\ el\ terreno\ más\ la\ superficie\ exterior\ hasta\ el\ eje\ del\ espacio\ público\ adyacente\ existente\ o\ previsto\ en\ el\ IPT\ hasta\ un\ máximo\ de\ 30\ m)}$

5.7.- CÁLCULO ACUMULADO CON CESIONES O APORTE DE PERMISO(S) ANTERIOR(ES) (Art. 2.2.5. Bis C. de la OGUC)

PERMISO N°	DE FECHA	PORCENTAJES DE CESIÓN O APORTE EFECTIVAMENTE EFECTUADOS
PRESENTE AMPLIACIÓN (a) o (b) del cuadro 5.6		0,07%
(c) TOTAL DE CESIONES O APORTES ACUMULADOS		0,07%

5.8.- PORCENTAJE FINAL DE CESIÓN (Art. 2.2.5. Bis C de la OGUC)

(d) PORCENTAJE FINAL DE LA CESIÓN DE LA PRESENTE AMPLIACIÓN	0,07%
--	-------

El porcentaje final de cesión corresponderá al porcentaje preliminar (letras(a) o (b)) de cuadro 5.6 anterior, salvo que dicho porcentaje, sumado a los efectivamente efectuados en permisos anteriores (letra (c) del cuadro 5.7) supere el 44%. En este último caso, el porcentaje preliminar deberá rebajarse hasta que el acumulado sea de 44%.

5.9.- CÁLCULO DEL APORTE (EN LOS CASOS QUE CORRESPONDA)

(e) AVALÚO FISCAL VIGENTE A LA FECHA DE LA SOLICITUD DE LA MODIFICACIÓN CORRESPONDIENTE AL O LOS TERRENOS (NO SE DEBE INCLUIR VALOR DE EDIFICACIONES EXISTENTES)	\$626.178.018	(f) PORCENTAJE DE BENEFICIO POR CONSTRUCTIBILIDAD	
\$626.178.018	X	0,07%	=
(g) AVALÚO FISCAL INCREMENTADO, CORRESPONDIENTE AL O LOS TERRENOS(*) [(E) + ((E) X (F))]		% DE CESIÓN [(D)]	APORTE EQUIVALENTE EN DINERO [(G) X (D)]
			\$438.325

(*) El Avalúo Fiscal debe incrementarse en la misma proporción que el aumento de constructibilidad obtenido por una beneficio normativo (inciso 2° art. 2.2.5.. Bis C. OGUC)

5.10.- INCENTIVOS NORMATIVOS DEL IPT, A LOS QUE SE ACOGE EL PROYECTO

(Art.184 LGUC)

BENEFICIO	CONDICIÓN PARA OPTAR AL BENEFICIO:
BENEFICIO	CONDICIÓN PARA OPTAR AL BENEFICIO:
BENEFICIO	CONDICIÓN PARA OPTAR AL BENEFICIO:

5.11.- DISPOSICIONES ESPECIALES A QUE SE ACOGE EL PROYECTO

<input type="checkbox"/> D.F.L.- N°2 DE 1959	<input type="checkbox"/> LEY N° 19.537 COPROPIEDAD INMOBILIARIA
<input type="checkbox"/> PROYECCIÓN SOMBRAS ART. 2.6.11. OGUC	<input type="checkbox"/> ART. 2.4.1. OGUC INCISO SEGUNDO
<input type="checkbox"/> OTRO ; ESPECIFICAR	

5.12.- NÚMERO DE UNIDADES TOTALES POR DESTINO

Art 6° letra L- D.S. N° 167 de 2016 MTT

VIVIENDAS	BODEGAS	OFICINAS	LOCALES COMERCIALES	OTRO: ESPECIFICAR N°	TOTAL UNIDADES
					9
ESTACIONAMIENTO para automóviles	9	Otros Estacionamientos exigidos (IPT):	Especificar	Cantidad	Especificar
ESTACIONAMIENTO para bicicletas	5				

6.- PERMISO(S) ANTERIOR(ES)**RECEPCIÓN DEFINITIVA**

(INDICAR TOTAL O PARCIAL)

TIPO PERMISO	N°	FECHA	TIPO	N°	FECHA
REGULARIZACIÓN	28-R	16/01/2001	DEFINITIVA	28-R	16/01/2003
AMPLIACIÓN	36-A	05/02/2003	DEFINITIVA	88	04/03/2003

7.- OTRAS AUTORIZACIONES O PERMISOS (Que se otorgan en conjunto, Inciso tercero Art. 5.1.4 de la OGUC).

TIPO DE SOLICITUD	PERMISO N°	FECHA
<input type="checkbox"/> DEMOLICIÓN		
<input type="checkbox"/> OTRAS (especificar)		

8.- CLASIFICACIÓN DE LA CONSTRUCCIÓN

CLASIFICACIÓN	M ²	%(*)	VALOR M ² (**)	CLASIFICACIÓN	M ²	%(*)	VALOR m ² (**)
E3	34,7	1,5%	183.954				
E5	5,64	0,5%	99.337				

(*) El 100% corresponde a la superficie edificada total que se calcula según Tabla de Costos Unitarios MINVU

(**) Valor de la tabla de Costos Unitarios MINVU vigente a la fecha de ingreso de la solicitud.

9.- DERECHOS MUNICIPALES

(a) PRESUPUESTO (Calculado con Tabla Costos Unitarios MINVU)		\$ 38.877.170
(b) SUBTOTAL DERECHOS MUNICIPALES [(a) x (1,5% N°2 del Art. 130 LGUC)]		\$ 417.886
(c) DESCUENTO 30% CON INFORME DE REVISOR INDEPENDIENTE [(b) x (30%)]	%	\$ 0
(d) DESCUENTO MONTO CONSIGNADO AL INGRESO SOLICITUD	(-)	\$ 0
TOTAL DERECHOS A PAGAR [(b)-(c)-(d)]	(-)	\$ 417.886
GIRO DE INGRESO MUNICIPAL NÚMERO	6624945	fecha: 26/03/2026

10.- GLOSARIO

D.F.L.: Decreto con Fuerza de Ley

D.S.: Decreto Supremo

EISTU: Estudio de Impacto Sistema Transporte Urbano

GIM: Giro de Ingreso Municipal

ICH: Inmueble de Conservación Histórica

IMIV: Informe de Mitigación de Impacto Vial

INE: Instituto Nacional de Estadísticas

I.P.T.: Instrumento de Planificación Territorial

LGUC: Ley General de Urbanismo y Construcciones

MH: Monumento Histórico

MINAGRI: Ministerio de Agricultura

MINVU: Ministerio de Vivienda y Urbanismo

MTT: Ministerio de Transportes y Telecomunicaciones

OGUC: Ordenanza General de Urbanismo y Construcciones

SAG: Servicio Agrícola y Ganadero

SEREMI: Secretaria Regional Ministerial

SEIM: Sistema de Evaluación de Impacto en Movilidad

ZCH: Zona de Conservación Histórica

ZOIT: Zona de Interés Turístico

ZT: Zona Típica

NOTAS: (SOLO PARA SITUACIONES ESPECIALES)**PERMISO DE OBRA MENOR- AMPLIACIÓN HASTA 100 M2 N° 45-A/2026**

- ESTE PERMISO AUTORIZA LA AMPLIACIÓN EN PRIMER PISO DE 34,70 M2 Y UNA DEMOLICIÓN DE 5,64 M2 PARA HABILITAR UNA CLÍNICA VETERINARIA Y LOCAL COMERCIAL.

- PREVIO A LA RECEPCIÓN FINAL DEBERÁ CANCELAR \$438.325.- CORRESPONDIENTE A LA LEY N° 20.958 DE APORTES AL ESPACIO PÚBLICO.

- 1) ESTE PERMISO DEBERÁ PERMANECER EN OBRA, PARA SER EXHIBIDO A LOS INSPECTORES DE LA DOM CADA VEZ QUE SEA NECESARIO, ART. 5.1.16 O.G.U.C.
- 2) EN ATENCIÓN AL ART. 116 DE LA L.G.U.C, LA PRESENTE APROBACIÓN SE HA REALIZADO RESPECTO AL CUMPLIMIENTO DE LAS NORMAS URBANÍSTICAS APLICADAS AL PROYECTO, DEJANDO RADICADA LA RESPONSABILIDAD DE REVISIÓN Y DEL CUMPLIMIENTO DE LAS DEMÁS DISPOSICIONES LEGALES Y REGLAMENTARIAS VIGENTES AL ARQUITECTO PROYECTISTA Y DEMÁS PROFESIONALES QUE INTERVIENEN EN ÉL.
- 3) DESDE EL INICIO Y DURANTE EL TRANSCURSO DE LA OBRA, EL CONSTRUCTOR A CARGO DEBERÁ MANTENER EL LIBRO DE OBRAS A QUE SE REFIERE EL ART. 1.2.7 O.G.U.C. Y DISPONER DE LAS MEDIDAS DE GESTIÓN Y CONTROL DE CALIDAD A QUE SE REFIERE EL ART. 1.2.9 Y 5.8.3 O.G.U.C.
- 4) DURANTE LA EJECUCIÓN DE LA OBRA DEBERÁ MANTENER EN BUEN ESTADO LAS VEREDAS QUE ENFRENTAN AL PREDIO, ASÍ COMO LOS ACCESOS DE CAMIONES.
- 5) PARA SU RECEPCIÓN FINAL LAS OBRAS DEBERÁN AJUSTARSE A LOS PLANOS, EETT Y EMPLAZAMIENTOS APROBADOS.
- 6) NINGUNA OBRA PODRÁ SER HABITADA O DESTINADA A USO ALGUNO ANTES DE SU RECEPCIÓN DEFINITIVA PARCIAL O TOTAL, ART. 5.2.7 O.G.U.C.

SRN/CSA/BMS



FIRMADO CON FIRMA ELECTRÓNICA AVANZADA

SERGIO ROBERTO RUMINOT NUÑEZ
DIRECTOR DE OBRAS (S)

27/03/2026 18:28:20

RESOLUCIÓN: APRUEBA MODIFICACIÓN DE PROYECTO DE EDIFICACIÓN OBRA NUEVA

DIRECCIÓN DE OBRAS - Municipalidad de Providencia



REGIÓN: METROPOLITANA

NÚMERO DE RESOLUCIÓN
46-A
FECHA
27/03/2026
ROL S.I.L.
03908-005

VISTOS:

- A) Las atribuciones emanadas del Art. 24 de la Ley Orgánica Constitucional de Municipalidades,
- B) Las disposiciones de la Ley General de Urbanismo y Construcciones en especial el Art. 119, su Ordenanza General, y el Instrumento de Planificación Territorial.
- C) La Solicitud de Aprobación, los planos y demás antecedentes debidamente suscritos por el propietario y el arquitecto, correspondientes al expediente S.M.P.ON. N° 1309/2025
- D) El Certificado de Informaciones Previas N° 2299 de fecha 23/07/2018 (vigente a la fecha de esta resolución)
- E) El Informe Favorable de Revisor Independiente N° 650 de fecha 20/11/2025 (cuando corresponda)
- F) El informe Favorable de Revisor de proyecto de Cálculo Estructural N° 202575714 de fecha 24/10/2025 (cuando corresponda)
- G) La solicitud N° de aprobación de loteo con construcción simultánea (cuando corresponda)
- H) Documento que acredita el cumplimiento de informes de mitigación de impactos al sistema de movilidad:

- RESOLUCIÓN N° N° de fecha emitido por que aprueba el IMIV.
- CERTIFICADO N° N° de fecha emitido por que implica silencio positivo, o el.
- CERTIFICADO N° N° 605/2026 de fecha 09/01/2026 emitido por SEIM que acredita que el proyecto no requiere IMIV

I) Otros, (especificar).

RESUELVO

1.- Aprobar la modificación de proyecto de Obra Nueva: (especificar) CENTRO DE SALUD FAMILIAR ubicado en calle/avenida/camino JOSE MANUEL INFANTE N° 1485 Lote N° , manzana , loteo o localidad , sector URBANO, en conformidad a los planos y además antecedentes timbrados por esta D.O.M., que forman parte de la presente autorización y que se encuentran archivados en el expediente S.M.P.ON. N° 1309/2025.

2.- Reemplazar y/o adjuntar los planos y/o Especificaciones técnicas modificados al citado expediente S.M.P.ON., según listado adjunto.

3.- Dejar constancia: Que la presente resolución se otorga amparado en las siguientes autorizaciones especiales:

plazos para la autorización especial (si corresponde)

4.- Antecedentes del Proyecto

NOMBRE DEL PROYECTO CENTRO DE SALUD FAMILIAR DR ARTURO ALESSANDRI

4.1.- DATOS DEL PROPIETARIO

NOMBRE O RAZÓN SOCIAL DEL PROPIETARIO		R.U.T.	
MUNICIPALIDAD DE PROVIDENCIA		69.070.300-9	
REPRESENTANTE LEGAL DEL PROPIETARIO		R.U.T.	
PATRICIA ISABEL CABALLERO GIBBONS		[REDACTED]	
DIRECCIÓN: Nombre de la Vía		N°	Local/Of/Depto Localidad
[REDACTED]		[REDACTED]	[REDACTED]
COMUNA	CORREO ELECTRÓNICO	TELÉFONO FIJO	TELÉFONO CELULAR
[REDACTED]	[REDACTED]	[REDACTED]	[REDACTED]
PERSONERÍA DEL REPRESENTANTE LEGAL		SE ACREDITÓ MEDIANTE DECRETO EX N° 1953 DE FECHA 22-12-2023	

4.2.- INDIVIDUALIZACIÓN DE LOS PROFESIONALES

NOMBRE O RAZÓN SOCIAL de le Empresa del ARQUITECTO (cuando corresponda)	R.U.T.
MURTINHO + RABY ARQUITECTOS LIMITADA	76.006.813-6
NOMBRE DEL ARQUITECTO RESPONSABLE	R.U.T.
SANTIAGO RABY PINTO	[REDACTED]
NOMBRE DEL CALCULISTA	R.U.T.
JORGE REINALDO MARAMBIO CHAVEZ	[REDACTED]
NOMBRE DEL CONSTRUCTOR	R.U.T.
LUIS EDUARDO CONTRERAS ALVAREZ	[REDACTED]

NOMBRE DEL INSPECTOR TÉCNICO DE OBRA	INSCRIPCIÓN REGISTRO	
	REGISTRO	CATEGORIA
JUAN WILLIAMS PONCE CUBILLOS		
NOMBRE DEL REVISOR INDEPENDIENTE (cuando corresponda) <input type="checkbox"/>	REGISTRO	CATEGORIA
JORGE MIRANDA NUÑEZ	073-13	1°
NOMBRE O RAZÓN SOCIAL del REVISOR DEL PROYECTO DE CALCULO ESTRUCTURAL (cuando corresponda)	REGISTRO	CATEGORIA
-----	██████	1°
NOMBRE DEL PROFESIONAL RESPONSABLE DE LA REVISIÓN DEL PROYECTO DE CALCULO ESTRUCTURAL	R.U.T.	
CARLOS RODRIGO PERRETTA CARVAJAL	██████████	

5.- CARACTERÍSTICAS DEL PROYECTO DE OBRA NUEVA

Edificios de uso publico , (incluida La Modificación)	<input checked="" type="checkbox"/> TODO <input type="checkbox"/> PARTE <input type="checkbox"/> NO ES EDIFICIO DE USO				
CARGA DE OCUPACIÓN DE LAS EDIFICACIONES (personas) según artículo 4.2.4 OGUC	PERMISO	417,30	DENSIDAD DE OCUPACIÓN (personas/hectáreas)	PERMISO	
	MODIFICACIÓN	493		MODIFICACIÓN	
CRECIMIENTO URBANO	<input type="checkbox"/> SI <input checked="" type="checkbox"/> NO		explicitar: (densificación / extensión)	RES. EXENTA MINVU N°139 -2023, PROYECTO EXENTO DE APOORTE I LEY	
LOTEO CON CONSTRUCCIÓN SIMULTÁNEA	<input type="checkbox"/> SI <input type="checkbox"/> NO		LOTEO DFL 2./59	<input type="checkbox"/> SI <input type="checkbox"/> NO	
PROYECTO se desarrollará en Etapas:	<input type="checkbox"/> SI <input type="checkbox"/> NO		Cantidad de Etapas		
Etapas EJECUTADAS (indicar)			Etapas por ejecutar		
Etapas con Mitigaciones Parciales a considerar en IMV, art. 173 LGUC			Etapas Art. 9° del DS 167 (MTT) de 2016		

5.1.- SUPERFICIES

LA MODIFICACIÓN MANTIENE LA SUPERFICIE DE PERMISO OTORGADO	<input type="checkbox"/> SI <input checked="" type="checkbox"/> NO				
DISMINUYE SUPERFICIE EDIFICADA EN	21,57	M2			
AUMENTA SUPERFICIE EDIFICADA EN	142,63	M2			
	ÚTIL(M2)		COMÚN(M2)		SUPERFICIE PROYECTO MODIFICADO
	PERMISO ANTERIOR	PERMISO MODIFICADO	PERMISO ANTERIOR	PERMISO MODIFICADO	
S. EDIFICADA SUBTERRÁNEO(S)	1374,17	1352,60	---	---	1352,60
S. EDIFICADA SOBRE TERRENO (1er piso + pisos superiores)	8344,87	8487,50	---	---	8487,50
S. EDIFICADA TOTAL	9719,04	9840,10	---	---	9840,10
SUPERFICIE OCUPACIÓN SOLO EN PRIMER PISO CON PERMISO (m2)	5532,14		SUPERFICIE TOTAL PROYECTO MODIFICADO (m2)		5591,24
SUPERFICIE TOTAL DEL TERRENO (m2)	8103,19				

S. EDIFICADA SUBTERRÁNEO (S)

S. Edificada por nivel o Piso		UTIL (m2)		COMUN (m2)		TOTAL (m2)	
		PERMISO ANTERIOR	PERMISO MODIFICADO	PERMISO ANTERIOR	PERMISO MODIFICADO	PERMISO ANTERIOR	PERMISO MODIFICADO
Nivel o piso	1	1374,17	1352,60	---	---	1374,17	1352,6
TOTAL		1.374,17	1.352,6			1.374,17	1.352,6

S. EDIFICADA SOBRE TERRENO

S. Edificada por nivel o Piso		UTIL (m2)		COMUN (m2)		TOTAL (m2)	
		PERMISO ANTERIOR	PERMISO MODIFICADO	PERMISO ANTERIOR	PERMISO MODIFICADO	PERMISO ANTERIOR	PERMISO MODIFICADO
Nivel o piso	1	5532,14	5591,24	---	---	5532,14	5.591,24
Nivel o piso	2	1671,70	1712,84	---	---	1671,7	1.712,84
Nivel o piso	3	1141,03	1183,42	---	---	1141,03	1.183,42
TOTAL		8.344,87	8.487,5			8.344,87	8.487,5

S. EDIFICADA POR DESTINO

DESTINO(S) CONTEMPLADOS(S)	Residencial ART. 2.1.25. OGUC	Equipamiento ART. 2.1.33 OGUC	Act. Productivas ART. 2.1.28 OGUC	Infraestructura ART. 2.1.29 OGUC	Área Verde ART. 2.1.21 OGUC	Espacio Público ART. 2.1.30 OGUC
SUPERFICIE PERMISO		9719,04				
SUPERFICIE MODIFICACIÓN		9840,10				

5.2.- NORMAS URBANÍSTICAS

SE ACOGE A NUEVAS NORMAS (Art. 5.1.18. OGUC)			<input type="radio"/> SI <input checked="" type="radio"/> NO
PREDIO(S) EMPLAZADOS EN ÁREA DE RIESGO			<input checked="" type="radio"/> NO <input type="radio"/> SI <input type="radio"/> PARCIAL
NORMAS URBANÍSTICAS	PERMISO ANTERIOR	PERMITIDO	PERMISO MODIFICADO
DENSIDAD	---	---	---
COEFICIENTE DE OCUPACIÓN PISOS SUPERIORES (SOBRE 1ER PISO)	0,21	0,70	0,21
COEFICIENTE DE OCUPACIÓN DE SUELO (1ER PISO)	0,68	0,70	0,69
COEFICIENTE DE CONSTRUCTIBILIDAD	1,03	1,82	1,05
DISTANCIAMIENTOS	1/3 ALT	1/3 ALT	1/3 ALT
RASANTE	70°	70°	70°
SISTEMA DE AGRUPAMIENTO	AISLADO	AISLADO	AISLADO
ADOSAMIENTO	---	ART 2.6.2 OGUC	---
ANTEJARDÍN	ART 4.1.08 PRCP	5 M	ART 4.1.08 PRCP
ALTURA EN METROS Y/O PISOS	3 PISOS	5 PISOS	3 PISOS
ESTACIONAMIENTOS AUTOMÓVILES	7 (ART 2.4.1 OGUC)	ART 8.1.03 PRCP	8 (5 VEH + 3 AMB)(ART 2.4.1 OGUC)
ESTACIONAMIENTOS BICICLETAS	16	ART 8.1.03 PRCP	16
OTROS VEHÍCULOS (ESPECIFICAR)	AMBULANCIA		3
ESTACIONAMIENTOS PARA PERSONAS CON DISCAPACIDAD			1
DESCUENTO ESTACIONAMIENTOS PARA AUTOMÓVILES POR ESTACIONAMIENTO PARA BICICLETAS	<input type="radio"/> SI <input checked="" type="radio"/> NO	CANTIDAD DESCONTADA	

5.3.- USO DE SUELO Y DESTINO (S) CONTEMPLADO(S)

LA ORA MANTIENE EL DESTINO(S) ORIGINAL(S)			<input checked="" type="checkbox"/> SI <input type="checkbox"/> NO			
TIPO DE USO	Residencial ART. 2.1.25. OGUC	Equipamiento ART. 2.1.33 OGUC	Act. Productivas ART. 2.1.28 OGUC	Infraestructura ART. 2.1.29 OGUC	Área Verde ART. 2.1.21 OGUC	Espacio Público ART. 2.1.30 OGUC
CLASE / DESTINO permiso		SALUD				
CLASE / DESTINO MODIFICACIÓN		SALUD				
ACTIVIDAD PERMISO		CESFAM				
ACTIVIDAD MODIFICACIÓN		CESFAM				
ESCALA PERMISO	ART. 2.1.36. OGUC	MENOR				
ESCALA MODIFICACIÓN	ART. 2.1.36. OGUC	MENOR				

5.4.- PROTECCIONES OFICIALES: Predio o Inmueble con Protección Oficial (Información del C)

<input checked="" type="checkbox"/> NO	<input type="checkbox"/> MONUMENTO NACIONAL	<input type="checkbox"/> ZT	<input type="checkbox"/> MH	<input type="checkbox"/> SANTUARIO DE LA NATURALEZA
<input type="checkbox"/> SI, ESPECIFICAR	<input type="checkbox"/> ZCH	<input type="checkbox"/> ICH	<input type="checkbox"/> ZOIT	<input type="checkbox"/> OTRO, ESPECIFICAR
OBSERVACIÓN MODIFICACIÓN				

5.5.- FORMA DE CUMPLIMIENTO ARTÍCULO 70° LGUC (*)

<input type="checkbox"/> CESIÓN <input type="checkbox"/> APORTE <input type="checkbox"/> OTRO Especificar	RES. EXENTA MINVU N°139 DE FECHA 10-02-2023, PROYECTO EXENTO DE APORTE LEY 20.958
---	---

(*) SÓLO EN CASO DE PROYECTOS QUE CONLLEVEN CRECIMIENTO URBANO POR DENSIFICACIÓN (exigible conforme a plazos del Artículo primero transitorio de la Ley N° 20.958)

5.6.- CÁLCULO DEL PORCENTAJE DE CESIÓN OBRA NUEVA (sólo en casos de proyectos de crecimiento urbano por densificaci Exigible conforme a plazos del Artículo primero transitorio de la Ley N° 20.958 (artículo 2.2.5. Bis OGUC)

PROYECTO	PORCENTAJE DE CESIÓN
(a) <input type="checkbox"/> Con densidad de ocupación HASTA 8.000 PERSONAS /HECTÁREA	(DENSIDAD DE OCUPACIÓN) <input type="text"/> X 11 = <input type="text"/> % 2.000
(b) <input type="checkbox"/> CON DENSIDAD DE OCUPACIÓN SOBRE 8.000 PERSONAS/HECTÁREA	44%

Nota 1: En la Modificación de proyecto de edificación de Obra Nueva se debe efectuar el cálculo de la edificación completa. Incluyendo las modificaciones que se solicitan.

Nota 2: Para calcular la Densidad de Ocupación, se debe considerar la carga de ocupación (según art. 4.2.4. de la OCUG) que se incrementa en el o los terrenos del proyecto, sin considerar en el cálculo, la cantidad de personas que ocupaban las edificaciones existentes, incluso si estas fuesen demolidas para materializar el proyecto. Sólo podrá descontarse la carga de ocupación de edificaciones a demoler, en los casos que el permiso de demolición se solicite en forma conjunta con la solicitud de permiso de edificación, y se adjunten los antecedentes respectivos a dicha solicitud, conforme al inciso final del artículo 5.1.6. y al inciso tercero del artículo 5.1.4., ambos de la OGUC).

Nota 3: La Densidad de Ocupación, se obtiene de la siguiente fórmula: (Art. 2.2.5. Bis OGUC)

(carga de ocupación del proyecto calculada según el art. 4.2.4 de la OCUG) X 10.000
Superficie del terreno (que considera el terreno mas la superficie exterior hasta el eje del espacio público adyacente existente o previsto en el IPT hasta un máximo de 30 m)

5.7.- CÁLCULO DEL APOORTE (EN LOS CASOS QUE CORRESPONDA)

(c)	AVALÚO FISCAL VIGENTE A LA FECHA DE LA SOLICITUD DE LA MODIFICACIÓN, CORRESPONDIENTE AL O LOS TERRENOS (no se debe incluir valor de edificaciones existentes)		(d)	PORCENTAJE DE BENEFICIO POR CONSTRUCTIBILIDAD			
(e)	AVALÚO FISCAL INCREMENTADO AL O LOS TERRENOS (*) [(c) + {(c) x (d)}]	X	0,00%	% DE CESIÓN [(a) o (b)]	=	\$0	APORTE EQUIVALENTE EN DINERO [(e) x {(a) o (b)}]

(*) El Avalúo Fiscal debe incrementarse en la misma proporción que el aumento de constructibilidad obtenido por una beneficio normativo (inciso 2° art. 2.2.5.. Bis C. OGUC)

5.8.- INCENTIVOS NORMATIVOS DEL IPT, A LOS QUE SE ACOGE LA MODIFICACIÓN

(Art.184 LGUC)

BENEFICIO		CONDICIÓN PARA OPTAR AL BENEFICIO:	
BENEFICIO		CONDICIÓN PARA OPTAR AL BENEFICIO:	
BENEFICIO		CONDICIÓN PARA OPTAR AL BENEFICIO:	

5.9.- DISPOSICIONES ESPECIALES A QUE SE ACOGE EL PROYECTO MODIFICADO

<input type="checkbox"/> D.F.L.- N°2 de 1959.	<input checked="" type="checkbox"/> Beneficio Fusión Art. 63 LGUC	<input type="checkbox"/> Segunda Vivienda Art. 6.2.4. OGUC
<input type="checkbox"/> Ley N° 19.537 Copropiedad Inmobiliaria	<input type="checkbox"/> Proyección Sombras Art. 2.6.11. OGUC	<input type="checkbox"/> Art. 2.4.1. OGUC Inciso Segundo
<input type="checkbox"/> Coniunto Armónico Art. 2.6.4. OGUC	<input type="checkbox"/> Coni. Viv. Econ. Art. 6.1.8. OGUC	
<input type="checkbox"/> Art. 6.6.1. OGUC, según resolución N°	(V y U) de fecha	vigente hasta:
<input type="checkbox"/> Otro ; especificar		

5.10.- NÚMERO DE UNIDADES TOTALES POR DESTINO PROYECTO MODIFICADO

Art 6° letra L- D.S. N° 167 de 2016 MTT

VIVIENDAS	BODEGAS	OFICINAS	LOCALES COMERCIALES	OTRO; especificar N°	total unidades
ESTACIONAMIENTO para automóviles	8	Otros Estacionamientos exigidos (IPT):	Especificar	Cantidad	Especificar
ESTACIONAMIENTO para bicicletas	16				

5.11.- PARA ANTEPROYECTOS CONDOMINIOS TIPO

SUPERFICIE TOTAL DEL TERRENO		CANTIDAD DE SITIOS RESULTANTES	
------------------------------	--	--------------------------------	--

6.- OTRAS AUTORIZACIONES QUE FORMAN PARTE DE ESTE PERMISO (Inciso Final Art. 5.1.6 de la OGU)

<input type="checkbox"/> DEMOLICIÓN	<input type="checkbox"/> INSTALACIÓN DE FAENAS	<input type="checkbox"/> INSTALACIÓN DE GRÚAS Y SIMILARES
<input type="checkbox"/> OTRAS (especificar)		<input type="checkbox"/> EJECUCIÓN DE EXCAVACIONES, ENTIBACIONES Y SOCIALZADOS

7.- CLASIFICACIÓN DE LA CONSTRUCCIÓN

CLASIFICACIÓN	M2	%(*)	VALOR m2 (**)	CLASIFICACIÓN	M2	%(*)	VALOR m2 (**)
B2	142,63		397.384				

(*) El 100% corresponde a la superficie edificada total que se calcula según Tabla de Costos Unitarios MINVU

(**) Valor de la tabla de Costos Unitarios MINVU vigente a la fecha de ingreso de la solicitud.

8.- DERECHOS MUNICIPALES

(a)	PRESUPUESTO PARTE ESTRUCTURA MODIFICADA (*) (Presupuesto emitido por profesional competente)	\$ 137.470.761
(b)	SUBTOTAL 1 DERECHOS MUNICIPALES [(a) x ,75%]	%
(c)	PRESUPUESTO SUPERFICIE QUE SE AMPLÍA (Calculado con Tabla Costos Unitarios MINVU)	\$ 56.678.880
(d)	SUBTOTAL 2 DERECHOS MUNICIPALES [(c) x 1,5%]	% \$850.183
(e)	PRESUPUESTO DISMINUCIÓN DE SUPERFICIE (**)(Presupuesto emitido por profesional competente)	
(f)	SUBTOTAL 3 DERECHOS MUNICIPALES [(e) x (0,75%)]	%
(g)	DESCUENTO POR UNIDADES DE CASAS O PISOS TIPO REPETIDOS	-
(h)	SUBTOTAL 4 DERECHOS MUNICIPALES [(b)+(d)+(f)-(g)]	\$1.456.122
(i)	DESCUENTO 30% CON INFORME DE REVISOR INDEPENDIENTE (h)x(30%)	- \$ 436.837
	TOTAL A PAGAR [(d)-(e)-(f)]	\$ 1.019.285
	GIRO DE INGRESO MUNICIPAL	6625930 (DECRETO EX N°427-2026) fecha 26/03/2026

(*)La superficie a considerar, debe incluir tanto la de estructura, como la de recintos o unidades afectadas por dicha modificación.

(**)Ver Circular DDU-ESPECIFICA N°24/2007

8.1.- CÁLCULO DE DESCUENTO POR UNIDADES REPETIDAS (Art. 130 LGUC; Art. 5.1.14 OGU)

UNIDADES DE CASAS O PISOS TIPO REPETIDOS	PORCENTAJE DE DESCUENTOS DE LOS DERECHOS MUNICIPALES	NÚMERO MÁXIMO DE UNIDADES CON DESCUENTO POR TRAMO	DESCUENTO (\$)
1° Y 2°	0%	0	\$ 0
3°, 4° y 5°	10%	1	
6°, 7°, 8°, 9° y 10°	20%	2	
11 a la 20, inclusive	30%	10	
21 a la 40 inclusive	40%	20	
41 o más	50%	variable	
TOTAL DESCUENTO			

Esta tabla se debe aplicar para cada vivienda o piso tipo que se repita

9.- GLOSARIO

D.F.L.: Decreto con Fuerza de Ley

D.S.: Decreto Supremo

EISTU: Estudio de Impacto Sistema Transporte Urbano

GIM: Giro de Ingreso Municipal

ICH: Inmueble de Conservación Histórica

MIV: Informe de Mitigación de Impacto Vial

INE: Instituto Nacional de Estadísticas

I.P.T.: Instrumento de Planificación Territorial

LGUC: Ley General de Urbanismo y Construcciones

MH: Monumento Histórico

MINAGRI: Ministerio de Agricultura

MINVU: Ministerio de Vivienda y Urbanismo

MTT: Ministerio de Transportes y Telecomunicaciones

OCUG: Ordenanza General de Urbanismo y Construcciones

SAG: Servicio Agrícola y Ganadero

SEREMI: Secretaria Regional Ministerial

SEIM: Sistema de Evaluación de Impacto en Movilidad

ZCH: Zona de Conservación Histórica

ZOIT: Zona de Interés Público

ZT: Zona Típica


NOTA: (SOLO PARA SITUACIONES ESPECIALES DEL CERTIFICADO)

RESOLUCIÓN: APRUEBA MODIFICACIÓN DE PROYECTO DE EDIFICACIÓN OBRA NUEVA N° 46-A/2026 MODIFICA PERMISO N° 178-A/19 DE FECHA 06-09-2018

MP 178-A/19, MODIFICA AL PE N° 4/16 DE FECHA 24-02-2016.

- 1) ESTE PERMISO DEBERÁ PERMANECER EN OBRA, PARA SER EXHIBIDO A LOS INSPECTORES DE LA DOM CADA VEZ QUE SEA NECESARIO, ART. 5.1.16 O.G.U.C.
- 2) EN ATENCIÓN AL ART. 116 DE LA L.G.U.C, LA PRESENTE APROBACIÓN SE HA REALIZADO RESPECTO AL CUMPLIMIENTO DE LAS NORMAS URBANÍSTICAS APLICADAS AL PROYECTO, DEJANDO RADICADA LA RESPONSABILIDAD DE REVISIÓN Y DEL CUMPLIMIENTO DE LAS DEMÁS DISPOSICIONES LEGALES Y REGLAMENTARIAS VIGENTES AL ARQUITECTO PROYECTISTA Y DEMÁS PROFESIONALES QUE INTERVIENEN EN ÉL.
- 3) DESDE EL INICIO Y DURANTE EL TRANSCURSO DE LA OBRA, EL CONSTRUCTOR A CARGO DEBERÁ MANTENER EL LIBRO DE OBRAS A QUE SE REFIERE EL ART. 1.2.7 O.G.U.C. Y DISPONER DE LAS MEDIDAS DE GESTIÓN Y CONTROL DE CALIDAD A QUE SE REFIERE EL ART. 1.2.9 Y 5.8.3 O.G.U.C.
- 4) DURANTE LA EJECUCIÓN DE LA OBRA DEBERÁ MANTENER EN BUEN ESTADO LAS VEREDAS QUE ENFRENTAN AL PREDIO, ASÍ COMO LOS ACCESOS DE CAMIONES.
- 5) PARA SU RECEPCIÓN FINAL LAS OBRAS DEBERÁN AJUSTARSE A LOS PLANOS, EETT Y EMPLAZAMIENTOS APROBADOS.
- 6) NINGUNA OBRA PODRÁ SER HABITADA O DESTINADA A USO ALGUNO ANTES DE SU RECEPCIÓN DEFINITIVA PARCIAL O TOTAL, ART. 5.2.7 O.G.U.C.
- 7) MEMO N°1375 DE FECHA 22-01-24, INFORMA SOBRE EL CAMBIO DE PROFESIONAL CALCULISTA, SEGÚN ART 5.1.20 OGUC
- 8) REBAJA DERECHOS MUNICIPALES DECRETO EX N° 427 DE FECHA 24-03-2026.
- 9) APROBACIÓN TEP POR OFICIO N°5673 DE FECHA 10-09-2024.
- 10) **PROYECTO DECLARA QUE GENERA AUMENTO EN LA CARGA DE OCUPACIÓN, SIN EMBARGO, POR RES. EXENTA MINVU N° 139 DE FECHA 10-02-2023, PROYECTO EXENTO DE APORTE LEY 20.958.**

SRN/CSA/DCS



FIRMADO CON FIRMA ELECTRÓNICA AVANZADA

**SERGIO ROBERTO RUMINOT NUÑEZ
DIRECTOR DE OBRAS (S)**

27/03/2026 18:26:52

10.- LISTA DE DOCUMENTOS QUE: SE AGREGAN, REEMPLAZAN O ELIMINAN CON RESPECTO AL EXPEDIENTE AL EXPEDIENTE ORIGINAL (Según N°1 del primer inciso de Art.5.1.17 de la OGUC)

10.1- LISTA DE PLANOS QUE SE REEMPLAZAN (R), SE AGREGAN (A) O ELIMINAN(E) (si se requiere más líneas agregue hoja adicional)

PLANO N°	R / A / E	CONTENIDO	NOTA
1/14	R	ESQUEMA DE SUPERFICIES	M-01-10
2/14	R	PLANTA GENERAL DE EMPLAZAMIENTO	M-02-10
3/14	R	PLANTA PISO 1	M-03-10
4/14	R	PLANTA PISO 2	M-04-10
5/14	R	PLANTA PISO 3	M-05-10
6/14	R	PLANTA CUBIERTAS	M-06-10
7/14	R	ELEVACIONES GENERALES	M-07-10
8/14	R	ELEVACIONES GENERALES	M-08-10
9/14	R	CORTES GENERALES	M-09-10
10/14	R	CORTES GENERALES	M-10-10
11/14	R	PLANTA GENERAL DE EMPLAZAMIENTO ACCESIBILIDAD	AU-M 01
12/14	R	PLANTA ACCESIBILIDAD PISO 1	AU-M 02
13/14	R	PLANTA ACCESIBILIDAD PISO 2	AU-M 03
14/14	R	PLANTA ACCESIBILIDAD PISO 3	AU-M 04
EST - 00	A	PLANTA AREAS DE INFLUENCIAS	1/1

EST - 01	R	ESPECIFICACIONES TECNICAS	
EST - 03	R	PLANTA ESTRUCTURA CIELO 1° PISO	
EST - 04	R	PLANTA ESTRUCTURA CIELO 2° PISO	
EST - 06	R	PLANTA ESTRUCTURA CIELO 3° PISO	
EST - 08	R	DETALLE ARMADURA DE LOSA CIELO 1° PISO	
EST - 09	R	DETALLE ARMADURA DE LOSA CIELO 2° PISO	
EST - 10	R	DETALLE ARMADURA DE LOSA CIELO 3° PISO	
EST - 11	R	ELEVACIONES EJES EJE 1-2	
EST - 12	R	ELEVACIONES EJES EJE 3-4	
EST - 13	R	ELEVACIONES EJES EJE 5-6-A0	
EST - 14	R	ELEVACIONES EJES EJE 7-8	
EST - 15	R	ELEVACIONES EJES EJE 9-10	
EST - 16	R	ELEVACIONES EJES EJE 11-12	
EST - 17	R	ELEVACIONES EJES EJE A-B	
EST - 18	R	ELEVACIONES EJES EJE C-D	
EST - 19	R	ELEVACIONES EJES EJE E-F	
EST - 20	R	ELEVACIONES EJES EJE G-H	
EST - 21.1	R	PLANTA, DETALLES ESTANQUE DE AGUA	
EST - 21.2	R	PLANTA, DETALLES ESTANQUE DE AGUA	
EST - 22	R	PLANTA ESTRUCTURA ESCALERA 1	
EST - 23	R	PLANTA ESTRUCTURA CIELO 3° PISO	

10.2- LISTA DE DOCUMENTOS QUE SE REEMPLAZAN (R), SE AGREGAN (A) O ELIMINAN(E) (si se requiere más líneas agregue hoja adicional)

R / A / E	CONTENIDO	NOTA
R	INFORME FAVORABLE REVISOR DE CÁLCULO ESTRUCTURAL	
R	MEMORIA DE CÁLCULO ESTRUCTURAL	
A	INFORME FAVORABLE REVISOR INDEPENDIENTE	
A	EE.TT	

RESOLUCIÓN: APRUEBA MODIFICACIÓN DE PROYECTO DE OBRA MENOR AMPLIACIÓN HASTA 100 M²

DIRECCIÓN DE OBRAS - Municipalidad de Providencia



REGIÓN: METROPOLITANA

NÚMERO DE RESOLUCIÓN
47-A
FECHA DE APROBACIÓN
27/03/2026
ROL S.I.I.
07071-026

VISTOS:

- A) Las atribuciones emanadas del Art. 24 de la Ley Orgánica Constitucional de Municipalidades,
- B) Las disposiciones de la Ley General de Urbanismo y Construcciones en especial el Art. 116, su Ordenanza General, y el Instrumento de Planificación Territorial.
- C) La Solicitud de Aprobación, los planos y demás antecedentes debidamente suscritos por el propietario y el arquitecto, correspondientes al expediente N° 1361/2025 ingresada con fecha 04/12/2025.
- D) El Certificado de Informaciones Previas N° 2870 de fecha 30-10-2025
- E) El Informe Favorable de Revisor Independiente N° de fecha (cuando corresponda)
- F) El informe Favorable de Revisor de proyecto de Cálculo Estructural N° de fecha (cuando corresponda)
- G) Documento que acredita el cumplimiento de informes de mitigación de impactos al sistema de movilidad:

- Resolución N° _____ de fecha _____ emitido por _____ que aprueba el MIV.
- Certificado N° _____ de fecha _____ emitido por _____ que implica silencio positivo, o el
- Certificado N° 18553 de fecha 03/12/2025 emitido por SEIM que acredita la suficiencia de

las medidas, o que el proyecto no requiere IMIV. (Según N° 16 del Art. 5.1.6. OGUC -exigible conforme a plazos del Artículo primero transitorio de la Ley N° 20.958-, no se puede conceder el presente permiso si no se acompaña alguno de estos documentos)

H) Otros, (especificar) .

RESUELVO

1.- Aprobar la modificación de proyecto de: AMPLIACIÓN HASTA 100 m² (especificar): DE UNA VIVIENDA ubicado en calle/avenida/camino MONSEÑOR CARLOS CASANUEVA N° 0420 Lote N° _____, manzana _____, loteo o localidad sector URBANO, en conformidad a los planos y además antecedentes timbrados por esta D.O.M., que forman parte de la presente autorización y que se encuentran archivados en el expediente N° 1361/2025.

2.- Reemplazar y/o adjuntar los planos y/o Especificaciones técnicas modificados al citado expediente 1361/2025, según listado adjunto.

3.- Dejar constancia: Que la presente resolución se otorga amparado en las siguientes autorizaciones especiales:

plazos para la autorización especial (si corresponde)

4.- Antecedentes del Proyecto

NOMBRE DEL PROYECTO VIVIENDA UNIFAMILIAR ANAUCO

4.1.- DATOS DEL PROPIETARIO

NOMBRE O RAZÓN SOCIAL DEL PROPIETARIO		R.U.T.	
ANA MARIA GUZMAN MONSALVE		██████████	
REPRESENTANTE LEGAL DEL PROPIETARIO		R.U.T.	
-----		-----	
DIRECCIÓN: Nombre de la Vía		N°	Local/Of/Depto Localidad
██		██████████	██████████
COMUNA	CORREO ELECTRÓNICO	TELÉFONO FIJO	TELÉFONO CELULAR
██████████	██	██████████	██████████
PERSONERÍA DEL REPRESENTANTE LEGAL	SE ACREDITÓ MEDIANTE _____ DE FECHA _____		

4.2.- INDIVIDUALIZACIÓN DE LOS PROFESIONALES

NOMBRE O RAZÓN SOCIAL de le Empresa del ARQUITECTO (cuando corresponda)	R.U.T.
-----	-----
NOMBRE DEL ARQUITECTO RESPONSABLE	R.U.T.
ROBERTO GONZALEZ VIDAL	██████████
NOMBRE DEL CALCULISTA (cuando corresponda, según inciso final art 5.1.7. OGUC)	R.U.T.
-----	-----
NOMBRE DEL CONSTRUCTOR (*)	R.U.T.
ROBERTO GONZALEZ VIDAL	██████████

NOMBRE DEL INSPECTOR TÉCNICO DE OBRA (cuando corresponda según incisos 4 y 5 del Art. 143 LGUC)(*)	INSCRIPCIÓN REGISTRO	
	REGISTRO	CATEGORIA
-----	-----	-----
NOMBRE DEL REVISOR INDEPENDIENTE (cuando corresponda) <input type="checkbox"/>	REGISTRO	CATEGORIA
-----	-----	-----
NOMBRE O RAZÓN SOCIAL del REVISOR DEL PROYECTO DE CÁLCULO ESTRUCTURAL (cuando corresponda)	REGISTRO	CATEGORIA
-----	-----	-----
NOMBRE DEL PROFESIONAL RESPONSABLE DE LA REVISIÓN DEL PROYECTO DE CÁLCULO ESTRUCTURAL	R.U.T.	
-----	-----	

5.- CARACTERÍSTICAS DEL AMPLIACIÓN HASTA 100 M² MODIFICADO

EDIFICIOS DE USO PÚBLICO , (incluida La Modificación)	<input type="checkbox"/> TODO <input type="checkbox"/> PARTE <input checked="" type="checkbox"/> NO ES EDIFICIO DE USO				
CARGA DE OCUPACIÓN DE LAS EDIFICACIONES (personas) según artículo 4.2.4 OGUC	PERMISO		DENSIDAD DE OCUPACIÓN (personas/hectáreas)	PERMISO	
	MODIFICACIÓN	1,64		MODIFICACIÓN	13,06
Etapas con Mitigaciones Parciales a considerar en IMIV, art. 173 LGUC			Etapas Art. 9° del DS 167 (MTT) de 2016		

5.1.- SUPERFICIES PROYECTO AMPLIACIÓN HASTA 100 M² MODIFICADO

LA MODIFICACIÓN MANTIENE LA SUPERFICIE DE PERMISO OTORGADO	<input type="checkbox"/> SI <input checked="" type="checkbox"/> NO
--	--

DISMINUYE SUPERFICIE EDIFICADA EN		m ²
AUMENTA SUPERFICIE EDIFICADA EN	49,23	m ²

	ÚTIL(m ²)		COMÚN(m ²)		SUPERFICIE PROYECTO MODIFICADO
	PERMISO ANTERIOR	PERMISO MODIFICADO	PERMISO ANTERIOR	PERMISO MODIFICADO	
S. EDIFICADA SUBTERRÁNEO					
S. EDIFICADA SOBRE TERRENO (1er piso + pisos superiores)	325,58	49,23			372,39
S. EDIFICADA TOTAL	325,58	49,23			372,39
SUPERFICIE OCUPACIÓN SOLO EN PRIMER PISO CON PERMISO (m ²)	196,08		SUPERFICIE TOTAL PROYECTO MODIFICADO (m ²)		203,91
SUPERFICIE TOTAL DEL TERRENO (m ²)	742				

S. EDIFICADA SUBTERRÁNEO (S) con permiso AMPLIACIÓN HASTA 100 m² y que se modifica

	ÚTIL (m ²)		COMÚN (m ²)		TOTAL (m ²)	
	PERMISO ANTERIOR	PERMISO MODIFICADO	PERMISO ANTERIOR	PERMISO MODIFICADO	PERMISO ANTERIOR	PERMISO MODIFICADO
TOTAL						

S. EDIFICADA SOBRE TERRENO con permiso AMPLIACIÓN HASTA 100 m² y que se modifica

		ÚTIL (m ²)		COMÚN (m ²)		TOTAL (m ²)	
		PERMISO ANTERIOR	PERMISO MODIFICADO	PERMISO ANTERIOR	PERMISO MODIFICADO	PERMISO ANTERIOR	PERMISO MODIFICADO
NIVEL O PISO	1	196,08	203,91			196,08	203,91
NIVEL O PISO	2	129,5	168,48			129,5	168,48
TOTAL		325,58	372,39			325,58	372,39

S. EDIFICADA POR DESTINO

DESTINO(S) CONTEMPLADOS(S)	Residencial ART. 2.1.25. OGUC	Equipamiento ART. 2.1.33 OGUC	Act. Productivas ART. 2.1.28 OGUC	Infraestructura ART. 2.1.29 OGUC	Área Verde ART. 2.1.21 OGUC	Espacio Público ART. 2.1.30 OGUC
SUPERFICIE PERMISO	325,58					
SUPERFICIE MODIFICACIÓN	372,39					

5.2.- NORMAS URBANÍSTICAS

SE ACOGE A NUEVAS NORMAS (ART. 5.1.18. OGUC)	<input type="radio"/> SI <input checked="" type="radio"/> NO
PREDIO(S) EMPLAZADOS EN ÁREA DE RIESGO	<input checked="" type="radio"/> NO <input type="radio"/> SI <input type="radio"/> PARCIAL

NORMAS URBANÍSTICAS	PERMISO OTORGADO	PERMITIDO	PERMISO MODIFICADO
DENSIDAD	1 VIV	440 HÁB/HÁ	1 VIV
COEFICIENTE DE OCUPACIÓN PISOS SUPERIORES (sobre 1er piso)	0,17	0,40	0,27
COEFICIENTE DE OCUPACIÓN DE SUELO (1er piso)	0,26	0,40	0,23
COEFICIENTE DE CONSTRUCTIBILIDAD	0,44	0,70	0,50
DISTANCIAMIENTOS	OGUC	OGUC	OGUC
RASANTE	70°	70°	70°
SISTEMA DE AGRUPAMIENTO	AISLADO	AISLADO	AISLADO
ADOSAMIENTO	29%	OGUC	40%
ANTEJARDÍN	5	5	5
ALTURA EN METROS Y/O PISOS	2 PISOS	3 PISOS	2 PISOS
ESTACIONAMIENTOS AUTOMÓVILES	2	SIN EXIGENCIA	2
ESTACIONAMIENTOS BICICLETAS	---	---	---
ESTACIONAMIENTO OTROS VEHÍCULOS (ESPECIFICAR)	---	---	---
ESTACIONAMIENTOS PARA PERSONAS CON DISCAPACIDAD	---	---	---
DESCUENTO ESTACIONAMIENTOS PARA AUTOMÓVILES POR ESTACIONAMIENTO PARA BICICLETAS	<input type="radio"/> SI <input checked="" type="radio"/> NO	CANTIDAD DESCONTADA	

5.3.- USO DE SUELO Y DESTINO (S) CONTEMPLADO(S)

LA OBRA MANTIENE EL DESTINO ORIGINAL							<input type="checkbox"/> SI <input type="checkbox"/> NO
TIPO DE USO	Residencial ART. 2.1.25. OGUC	Equipamiento ART. 2.1.33 OGUC	Act. Productivas ART. 2.1.28 OGUC	Infraestructura ART. 2.1.29 OGUC	Área Verde ART. 2.1.21 OGUC	Espacio Público ART. 2.1.30 OGUC	
CLASE / DESTINO Permiso original *	VIVIENDA						
CLASE / DESTINO PERMISO	VIVIENDA						
CLASE / DESTINO MODIFICACIÓN	VIVIENDA						
ACTIVIDAD Permiso Original *			(*) Por "Permiso Original" debe entenderse el primer permiso en el predio y todos los que posteriormente se obtuvieron en el mismo, y que además, obtuvieron la recepción definitiva.				
ACTIVIDAD PERMISO							
ACTIVIDAD MODIFICACIÓN							
ESCALA Permiso Original *	ART. 2.1.36. OGUC						
ESCALA PERMISO	ART. 2.1.36. OGUC						
ESCALA MODIFICACIÓN	ART. 2.1.36. OGUC						

5.4.- PROTECCIONES OFICIALES: Predio o Inmueble con Protección Oficial (Información del CIP)

<input checked="" type="checkbox"/> NO	<input type="checkbox"/> MONUMENTO NACIONAL	<input type="checkbox"/> ZT	<input type="checkbox"/> MH	<input type="checkbox"/> SANTUARIO DE LA NATURALEZA
<input type="checkbox"/> SI, ESPECIFICAR	<input type="checkbox"/> ZCH	<input type="checkbox"/> ICH	<input type="checkbox"/> ZOIT	<input type="checkbox"/> OTRO, ESPECIFICAR
OBSERVACIÓN MODIFICACIÓN				

5.5.- FORMA DE CUMPLIMIENTO ARTÍCULO 70° LGUC (*)

<input type="checkbox"/> CESIÓN	<input checked="" type="checkbox"/> APORTE	<input type="checkbox"/> OTRO ESPECIFICAR	DENSIFICACIÓN
---------------------------------	--	---	---------------

(*) SÓLO EN CASO DE PROYECTOS QUE CONLLEVEN CRECIMIENTO URBANO POR DENSIFICACIÓN (exigible conforme a plazos del Artículo primero transitorio de la Ley N° 20.958)

5.6.- CÁLCULO DEL PORCENTAJE DE CESIÓN DE LA AMPLIACIÓN (sólo en casos de proyectos de crecimiento urbano por densificación)
Exigible conforme a plazos del Artículo primero transitorio de la Ley N° 20.958 (artículo 2.2.5. Bis OGUC)

PROYECTO	PORCENTAJE PRELIMINAR DE CESIÓN
(a) <input checked="" type="checkbox"/> CON DENSIDAD DE OCUPACIÓN HASTA 8.000 Personas /Hectárea	(DENSIDAD DE OCUPACIÓN) $\frac{13,06}{2.000} \times 11 = 0,07\%$
(b) <input type="checkbox"/> CON DENSIDAD DE OCUPACIÓN SOBRE 8.000 Personas /Hectárea	44%

Nota 1: En la modificación de proyecto de edificación de Ampliación, se debe efectuar el cálculo de la Ampliación incluyendo las modificaciones que se solicitan.
 Nota 2: Para calcular la Densidad de Ocupación, se debe considerar la carga de ocupación (según art. 4.2.4. de la OCUG) que se incrementa en el o los terrenos del proyecto, sin considerar en el cálculo, la cantidad de personas que ocupaban las edificaciones existentes, incluso si estas fuesen demolidas para materializar el proyecto. Sólo podrá descontarse la carga de ocupación de edificaciones a demoler, en los casos que el permiso de demolición se solicite en forma conjunta con la solicitud de permiso de edificación, y se adjunten los antecedentes respectivos a dicha solicitud, conforme al inciso final del artículo 5.1.6 y al inciso tercer del artículo 5.1.4, ambos de la OGUC.
 Nota 3: La Densidad de Ocupación, se obtiene de la siguiente fórmula: (Art. 2.2.5. Bis OGUC)

(carga de ocupación del proyecto calculada según el art. 4.2.4 de la OCUG) X 10.000
 Superficie del terreno (que considera el terreno más la superficie exterior hasta el eje del espacio público adyacente existente o previsto en el IPT hasta un máximo de 30 m)

5.7.- CÁLCULO ACUMULADO CON CESIONES O APORTE DE PERMISO(S) ANTERIOR(ES) (Art. 2.2.5. Bis C. de la OGUC)

PERMISO N°	DE FECHA	PORCENTAJE DE CESIÓN O APORTE EFECTIVAMENTE EFECTUADOS
PRESENTE AMPLIACIÓN (a) o (b) del cuadro 5.6	-	0,07%
(c)	TOTAL DE CESIONES O APORTES ACUMULADOS	0,07%

5.8.- PORCENTAJE FINAL DE CESIÓN (Art. 2.2.5. Bis C de la OGUC)

(d)	PORCENTAJE FINAL DE LA CESIÓN DE LA PRESENTE AMPLIACIÓN	0,07%
------------	---	-------

El porcentaje final de cesión corresponderá al porcentaje preliminar (letras(a) o (b)) de cuadro 5.6 anterior, salvo que dicho porcentaje, sumado a los efectivamente efectuados en permisos anteriores (letra (c) del cuadro 5.7) supere el 44%. En este último caso, el porcentaje preliminar deberá rebajarse hasta que el acumulado sea de 44%.

5.9.- CÁLCULO DEL APORTE (EN LOS CASOS QUE CORRESPONDA)

(e)	AVALÚO FISCAL VIGENTE A LA FECHA DE LA MODIFICACIÓN, CORRESPONDIENTE AL O LOS TERRENOS (*) (NO SE DEBE INCLUIR VALOR DE EDIFICACIONES EXISTENTES)	\$441.551.273	(f)	PORCENTAJE DE BENEFICIO POR CONSTRUCTIBILIDAD	
(g)	AVALÚO FISCAL INCREMENTADO AL O LOS TERRENOS (*) [(E) + {(E) X (F)}]	X	% FINAL DE CESIÓN [(D)]	=	APORTE EQUIVALENTE EN DINERO [(G) X (D)]

(*) El Avalúo Fiscal debe incrementarse en la misma proporción que el aumento de constructibilidad obtenido por una beneficio normativo (inciso 2° art. 2.2.5.. Bis C. OGUC)

NOTA: Si el aporte se pagará en dinero, el pago respectivo deberá realizarse en forma previa a la Recepción Definitiva, parcial o total (Art. 2.2.5. Bis D.)

5.10.- INCENTIVOS NORMATIVOS DEL IPT, A LOS QUE SE ACOGE LA MODIFICACIÓN

(Art.184 LGUC)

BENEFICIO		CONDICIÓN PARA OPTAR AL BENEFICIO:	
BENEFICIO		CONDICIÓN PARA OPTAR AL BENEFICIO:	
BENEFICIO		CONDICIÓN PARA OPTAR AL BENEFICIO:	

5.11.- DISPOSICIONES ESPECIALES A QUE SE ACOGE EL PROYECTO MODIFICADO

<input type="checkbox"/> D.F.L.- N°2 de 1959	<input type="checkbox"/> Proyección Sombras Art. 2.6.11. OGUC	<input type="checkbox"/> Ley N° 19.537 Copropiedad Inmobiliaria	<input type="checkbox"/> Art. 2.4.1. OGUC Inciso Segundo
<input type="checkbox"/> Otro; especificar			

5.12.- NÚMERO DE UNIDADES TOTALES POR DESTINO

(Art 6° letra L- D.S. N° 167 de 2016 MTT)

VIVIENDAS	BODEGAS	OFICINAS	LOCALES COMERCIALES	Otro; especificar	TOTAL UNIDADES
1				N°	1
ESTACIONAMIENTO para automóviles		2	Otros Estacionamientos exigidos (IPT):	Especificar	Cantidad
ESTACIONAMIENTO para bicicletas				Especificar	Cantidad

6.- OTRAS AUTORIZACIONES QUE FORMAN PARTE DE ESTE PERMISO (Inciso Final Art. 5.1.6 de la OGUC)

<input type="checkbox"/> DEMOLICIÓN	<input type="checkbox"/> INSTALACIÓN DE FAENAS	<input type="checkbox"/> INSTALACIÓN DE GRÚAS Y SIMILARES
<input type="checkbox"/> OTRAS (especificar)	<input type="checkbox"/> EJECUCIÓN DE EXCAVACIONES, ENTIBACIONES Y SOCIALZADOS	

7.- CLASIFICACIÓN DE LA CONSTRUCCIÓN

CLASIFICACIÓN	m ²	%(*)	VALOR M2 (**)	CLASIFICACIÓN	m ²	%(*)	VALOR m ² (**)
C3	9,19	0,02	257.580				
G3	40,04	0,02	183.954				

(*) El 100% corresponde a la superficie edificada total que se calcula según Tabla de Costos Unitarios MINVU

(**) Valor de la tabla de Costos Unitarios MINVU vigente a la fecha de ingreso de la solicitud.

8.- DERECHOS MUNICIPALES

(a)	PRESUPUESTO PARTE ESTRUCTURA MODIFICADA (*) (PRESUPUESTO EMITIDO POR PROFESIONAL COMPETENTE)	\$ 15.679.217
(b)	SUBTOTAL 1 DERECHOS MUNICIPALES [(A) X (0,75%)]	%
(c)	PRESUPUESTO SUPERFICIE QUE SE AMPLÍA (CALCULADO CON TABLA COSTOS UNITARIOS (MINVU))	
(d)	SUBTOTAL 2 DERECHOS MUNICIPALES [(C) X 1,5%]	%
(e)	PRESUPUESTO DISMINUCIÓN DE SUPERFICIE (**)(PRESUPUESTO EMITIDO POR PROFESIONAL COMPETENTE)	
(f)	SUBTOTAL 3 DERECHOS MUNICIPALES [(E) X (0,75%)]	%
(g)	SUBTOTAL 4 DERECHOS MUNICIPALES [(B)+(D)+(F)]	\$ 190.589
(h)	DESCUENTO 30% CON INFORME DE REVISOR INDEPENDIENTE [(G)X(30%)]	\$ 0
TOTAL A PAGAR [(G)-(H)]		\$ 190.589
GIRO DE INGRESO MUNICIPAL	6626793	FECHA
		27/03/2026

(*)La superficie a considerar, debe incluir tanto la de estructura, como la de recintos o unidades afectadas por dicha modificación.

(**)Ver Circular DDU-ESPECÍFICA N°24/2007

9.- GLOSARIO

D.F.L.: Decreto con Fuerza de Ley
D.S.: Decreto Supremo
EISTU: Estudio de Impacto Sistema Transporte Urbano
GIM: Giro de Ingreso Municipal
ICH: Inmueble de Conservación Histórica
MIV: Informe de Mitigación de Impacto Vial
INE: Instituto Nacional de Estadísticas

I.P.T.: Instrumento de Planificación Territorial
LGUC: Ley General de Urbanismo y Construcciones
MH: Monumento Histórico
MINAGRI: Ministerio de Agricultura
MINVU: Ministerio de Vivienda y Urbanismo
MTT: Ministerio de Transportes y Telecomunicaciones
OCUG: Ordenanza General de Urbanismo y Construcciones


SAG: Servicio Agrícola y Ganadero
SEREMI: Secretaría Regional Ministerial
SEIM: Sistema de Evaluación de Impacto en Movilidad
ZCH: Zona de Conservación Histórica
ZOIT: Zona de Interés Público
ZT: Zona Típica

NOTA: (SOLO PARA SITUACIONES ESPECIALES DEL CERTIFICADO)

**RESOLUCIÓN: APRUEBA MODIFICACIÓN DE PROYECTO OBRA MENOR - AMPLIACIÓN HASTA 100 M2 N° 47-A/2026
MODIFICA PERMISO N° 162-A/2011 DE FECHA 14/09/2011**

- 1) ESTE PERMISO DEBERÁ PERMANECER EN OBRA, PARA SER EXHIBIDO A LOS INSPECTORES DE LA DOM CADA VEZ QUE SEA NECESARIO, ART. 5.1.16 O.G.U.C.
- 2) EN ATENCIÓN AL ART. 116 DE LA L.G.U.C, LA PRESENTE APROBACIÓN SE HA REALIZADO RESPECTO AL CUMPLIMIENTO DE LAS NORMAS URBANÍSTICAS APLICADAS AL PROYECTO, DEJANDO RADICADA LA RESPONSABILIDAD DE REVISIÓN Y DEL CUMPLIMIENTO DE LAS DEMÁS DISPOSICIONES LEGALES Y REGLAMENTARIAS VIGENTES AL ARQUITECTO PROYECTISTA Y DEMÁS PROFESIONALES QUE INTERVIENEN EN ÉL.
- 3) DESDE EL INICIO Y DURANTE EL TRANSCURSO DE LA OBRA, EL CONSTRUCTOR A CARGO DEBERÁ MANTENER EL LIBRO DE OBRAS A QUE SE REFIERE EL ART. 1.2.7 O.G.U.C. Y DISPONER DE LAS MEDIDAS DE GESTIÓN Y CONTROL DE CALIDAD A QUE SE REFIERE EL ART. 1.2.9 Y 5.8.3 O.G.U.C.
- 4) DURANTE LA EJECUCIÓN DE LA OBRA DEBERÁ MANTENER EN BUEN ESTADO LAS VEREDAS QUE ENFRENTAN AL PREDIO, ASÍ COMO LOS ACCESOS DE CAMIONES.
- 5) PARA SU RECEPCIÓN FINAL LAS OBRAS DEBERÁN AJUSTARSE A LOS PLANOS, EETT Y EMPLAZAMIENTOS APROBADOS.
- 6) NINGUNA OBRA PODRÁ SER HABITADA O DESTINADA A USO ALGUNO ANTES DE SU RECEPCIÓN DEFINITIVA PARCIAL O TOTAL, ART. 5.2.7 O.G.U.C.
- 7) **PREVIO A LA RECEPCIÓN FINAL DEBERÁ CANCELAR \$ 309.086, POR CONCEPTO DE LA LEY 20.958 SOBRE APORTE AL ESPACIO PÚBLICO.**

SRN/CSA/GVM



FIRMADO CON FIRMA ELECTRÓNICA AVANZADA

**SERGIO ROBERTO RUMINOT NUÑEZ
DIRECTOR DE OBRAS (S)**

30/03/2026 15:20:26

10.- LISTA DE DOCUMENTOS QUE: SE AGREGAN, REEMPLAZAN O ELIMINAN CON RESPECTO AL EXPEDIENTE AL EXPEDIENTE ORIGINAL (Según N° 1 del primer inciso de Art.5.1.17 de la OGUC)

10.1- LISTA DE PLANOS QUE SE REEMPLAZAN (R), SE AGREGAN (A) O ELIMINAN(E) (si se requiere más líneas agregue hoja adicional)

PLANO N°	R / A / E	CONTENIDO	NOTA
----------	-----------	-----------	------

10.2- LISTA DE DOCUMENTOS QUE SE REEMPLAZAN (R), SE AGREGAN (A) O ELIMINAN(E) (si se requiere más líneas agregue hoja adicional)

R / A / E	CONTENIDO	NOTA
-----------	-----------	------

**CERTIFICADO DE REGULARIZACIÓN EDIFICACIÓN ANTIGUA
DE CUALQUIER DESTINO, CONSTRUIDA ANTES DEL 31.07.1959**



DIRECCIÓN DE OBRAS - Municipalidad de Providencia

REGIÓN: METROPOLITANA

NÚMERO DE CERTIFICADO
48-A
FECHA
30/03/2026
ROL S.I.I.
12548-009

VISTOS:

- A) Las atribuciones emanadas del Art. 24 de la Ley Orgánica Constitucional de Municipalidades.
- B) Las disposiciones de la Ley General de Urbanismo y Construcciones en especial el Art.144, su ordenanza General, y el instrumento de planificación territorial.
- C) La solicitud de regularización de edificación antigua de cualquier destino, construida antes del 31.07.1959, debidamente suscrita por el propietario y arquitecto correspondiente al expediente N° 80/2026, ingresada con fecha 23/01/2026
- D) El informe del profesional competente que certifica la forma en que la edificación que se regulariza cumple con las normas técnicas de habitabilidad y seguridad, con las normas técnicas de estabilidad y con las de instalaciones interiores de electricidad, y cuando corresponda, de agua potable, alcantarillado y gas, establecidas por los Organismos competentes.
- E) El informe del Revisor Independiente, si se contrató, que informa favorablemente el cumplimiento de las normas aplicables.
- F) El Informe de profesional competente que certifique que la edificación cumple con las normas de estabilidad, según N° 3 de la letra B del numeral 2 del Art. 5.1.4. OGUC.
- G) Los antecedentes que comprenden el expediente N° .
- H) Los documentos exigidos en el Art. 5.1.4. N° 2, letra B) de la Ordenanza General de Urbanismo y Construcciones

RESUELVO:

- 1.- Otorgar Certificado de Regularización (Permiso y Recepción Definitiva) de la edificación destinada a **VIVIENDA** ubicada en calle/avenida/camino **LA VERBENA N° 3879** Lote N° manzana localidad o loteo sector **URBANO** de conformidad a los planos y antecedentes timbrados por esta D.O.M. que forman parte del presente certificado, que incluye edificación (es) con una superficie total de **211,73 m²**.
- 2.- Dejar constancia: Que la presente recepción se otorga amparado en las siguientes autorizaciones especiales:
Plazos de la autorización:
- 3.- Antecedentes del Proyecto:
NOMBRE DEL PROYECTO:

3.1 .- DATOS DEL PROPIETARIO

NOMBRE O RAZÓN SOCIAL DEL PROPIETARIO		R.U.T.	
RODRIGO PAULO GARCIA SILVA		[REDACTED]	
REPRESENTANTE LEGAL DEL PROPIETARIO		R.U.T.	
-----		-----	
DIRECCIÓN: Nombre de la vía N°		Local/Of/Depto	Localidad
[REDACTED]		[REDACTED]	[REDACTED]
COMUNA	CORREO ELECTRÓNICO	TELÉFONO FIJO	TELÉFONO CELULAR
[REDACTED]	[REDACTED]	[REDACTED]	-----
PERSONERÍA DEL REPRESENTANTE LEGAL	SE ACREDITÓ MEDIANTE ----- DE FECHA -----		

3.2.- INDIVIDUALIZACIÓN DE LOS PROFESIONALES

NOMBRE O RAZÓN SOCIAL de la Empresa (cuando corresponda)	R.U.T.
-----	-----
NOMBRE DEL PROFESIONAL COMPETENTE RESPONSABLE Art. 17 LGUC	R.U.T.
DIEGO FERNANDO AGUILAR GALLARDO	[REDACTED]

3.3.- PROFESIONAL COMPETENTE QUE INFORMA CUMPLIMIENTO DE NORMAS DE ESTABILIDAD

NOMBRE O RAZÓN SOCIAL DE LA EMPRESA (cuando corresponda, según N°3 de la letra B. del numeral 2 del art 5.1.4. OGUC)	R.U.T.	
-----	-----	
NOMBRE PROFESIONAL RESPONSABLE (Arquitecto o Ingeniero Civil).	R.U.T.	
DIEGO FERNANDO AGUILAR GALLARDO	[REDACTED]	
NOMBRE DEL REVISOR INDEPENDIENTE (cuando se haya contratado)	REGISTRO	CATEGORÍA
-----	-----	-----

4.- CARACTERÍSTICAS PRINCIPALES DE LA EDIFICACIÓN QUE SE REGULARIZA

SOLICITUD TRATA DE LA REGULARIZACIÓN DE TODA LA EDIFICACIÓN ANTIGUA	<input checked="" type="checkbox"/> SI <input type="checkbox"/> NO
SOLICITUD TRATA DE LA REGULARIZACIÓN DE UNA AMPLIACIÓN ANTIGUA	<input type="checkbox"/> SI <input checked="" type="checkbox"/> NO
Edificios de uso publico (todo - o original más ampliación)	<input type="checkbox"/> TODO <input type="checkbox"/> PARTE <input checked="" type="checkbox"/> NO ES EDIFICIO DE USO PÚBLICO

4.1.- SUPERFICIES REGULARIZADAS

SUPERFICIE	ÚTIL (m ²)	COMÚN (m ²)	TOTAL (m ²)
REGULARIZADA SUBTERRÁNEO(S)			0
REGULARIZADA SOBRE TERRENO (1er piso + pisos superiores)			211,73
REGULARIZADA TOTAL			211,73

5.- ANTECEDENTES QUE SE ADJUNTARON

(Artículos 5.2.2., 5.2.6., 5.93., 5.9.4, 5.9.6. y 5.9.7. de la OGUC)

DOCUMENTOS	
<input checked="" type="checkbox"/>	Listado de Documentos y Planos numerados.
<input checked="" type="checkbox"/>	Patentes de los profesionales responsables (según Art. 1.2.1. OGUC)
<input checked="" type="checkbox"/>	Certificado de ingreso en línea- Formulario Único Estadísticas Edificación, emitido por el INE (según N° 3, Art. 5.1.6. OGUC)
<input type="checkbox"/>	Certificados de inscripción vigente de revisor independiente, en los casos que se haya contratado
<input checked="" type="checkbox"/>	Fotocopia del Certificado de Informaciones Previas vigente. (según N° 2 de la letra B del numeral 2 del Art. 5.1.4. OGUC)
<input checked="" type="checkbox"/>	Documentos que demuestren data de la edificación (según N° 10 de la letra B del numeral 2 del Art. 5.1.4. OGUC)
<input checked="" type="checkbox"/>	Informe del profesional competente que certifique forma en que la edificación a regularizar cumple con las normas técnicas de habitabilidad y seguridad, con las normas técnicas de estabilidad y con las de instalaciones interiores de electricidad, y cuando corresponda, de agua potable, alcantarillado y gas, establecidas por los Organismos competentes.
<input checked="" type="checkbox"/>	Certificado de dotación de servicios sanitarios, instalaciones eléctricas interiores y de gas, cuando proceda (según N° 8 de la letra B del numeral 2 del Art. 5.1.4. OGUC)
<input checked="" type="checkbox"/>	Informe complementario sobre cumplimiento de las normas de estabilidad, suscrito por profesional arquitecto o ingeniero civil (según N° 3 de la letra B del numeral 2 del Art. 5.1.4. OGUC)
<input checked="" type="checkbox"/>	Croquis de ubicación o croquis de emplazamiento, a escala, según corresponda. (según N° 4 de la letra B del numeral 2 del Art 5.1.4. OGUC)
<input checked="" type="checkbox"/>	Planos a escala 1:50 con planta general y elevaciones, con cotas mínimas indispensables con individualización de los recintos y cuadro de superficies (según N° 5 de la letra B del Numeral 2 del Art. 5.1.4. OGUC)
<input type="checkbox"/>	Especificaciones Técnicas resumidas.
<input type="checkbox"/>	Proyecto de Telecomunicaciones (cuando corresponda) (Art 11 de D.S. N° 167 de 2016/ MTT)
<input type="checkbox"/>	Declaración de instalaciones eléctricas de ascensores y montacargas inscrita por instaladas autorizado en la SEC (cuando corresponda).
<input type="checkbox"/>	Estudio de carga Combustible. Art.4.3.4. OGUC
<input type="checkbox"/>	Estudio de Seguridad. Art. 4.2.13., 4.2.14., 4.2.15., 4.3.1., 4.3.2., 4.3.6. OGUC
<input type="checkbox"/>	Estudio de Evacuación. Art. 4.2.10. OGUC
<input type="checkbox"/>	Autorización Previa del Consejo de Monumentos Nacionales (Zona Típica) Ley 17.288 y sus modificaciones artículo 30 N°1
<input type="checkbox"/>	Autorización SEREMI MINVU inciso segundo art 60 LGUC según corresponda
<input type="checkbox"/>	Estudio específico de riesgo que incluye medidas y obras de mitigación Art. 2.1.17. OGUC
<input type="checkbox"/>	Construcciones en el área rural (Autorización MINAGRI (en caso de loteos) o informes favorables SAG y SEREMI-MINVU en caso de construcciones), Art. 55 LGUC)
<input type="checkbox"/>	Acuerdo de los copropietarios en los términos previstos en la Ley N° 19.537 en caso que edificación que se regulariza seemplace en un condominio (si corresponde).
<input type="checkbox"/>	Comprobante Total de Derechos Municipales en caso de haber convenio de pago
<input type="checkbox"/>	Otros(especificar)

7.- GLOSARIO

D.F.L.: Decreto con Fuerza de Ley

D.S.: Decreto Supremo

EISTU: Estudio de Impacto Sistema Transporte Urbano

GIM: Giro de Ingreso Municipal

ICH: Inmueble de Conservación Histórica

IMIV: Informe de Mitigación de Impacto Vial

INE: Instituto Nacional de Estadísticas

I.P.T.: Instrumento de Planificación Territorial

LGUC: Ley General de Urbanismo y Construcciones

MH: Monumento Histórico

MINAGRI: Ministerio de Agricultura

MINVU: Ministerio de Vivienda y Urbanismo

MTT: Ministerio de Transportes y Telecomunicaciones

OCUG: Ordenanza General de Urbanismo y Construcciones

SAG: Servicio Agrícola y Ganadero

SEREMI: Secretaria Regional Ministerial

SEIM: Sistema de Evaluación de Impacto en Movilidad

ZCH: Zona de Conservación Histórica

ZOIT: Zona de Interés Público

ZT: Zona Típica

NOTAS: (SOLO PARA SITUACIONES ESPECIALES DEL CERTIFICADO)**CERTIFICADO DE REGULARIZACIÓN EDIFICACIÓN ANTIGUA N° 48-A/2026**

- SUPERFICIES: 1° PISO 125,14 M2; 2° PISO 86,59 M2; TOTAL EDIFICADO 211,73 M2.

SRN/CSA/BDP



FIRMADO CON FIRMA ELECTRÓNICA AVANZADA

SERGIO ROBERTO RUMINOT NUÑEZ
DIRECTOR DE OBRAS (S)

02/04/2026 09:44:26

AUTORIZACIÓN DE OBRAS PRELIMINARES Y/O DEMOLICIÓN**DIRECCIÓN DE OBRAS - Municipalidad de Providencia****REGIÓN: METROPOLITANA** Urbano Rural

NÚMERO DE PERMISO
95
FECHA
30/03/2026
ROL S.I.I.
01928-006

VISTOS:

- A) Las atribuciones emanadas del Art. 24 de la Ley Orgánica Constitucional de Municipalidades.
- B) Las disposiciones de la Ley General de Urbanismo y Construcciones, en especial el Art. 116, y su Ordenanza General
- C) La solicitud de aprobación, los planos y demás antecedentes debidamente suscritos por el propietario y los profesionales correspondientes al expediente S.O.P.D. 5.1.3. y 5.1.4 N° **264/2026**.
- D) El Certificado de Informaciones Previas N° **310 AL 314** de fecha **29-01-2018**.
- E) La solicitud de permiso de correspondiente al expediente N° **377/20**.

RESUELVO:

- 1.- Otorgar permiso de **OBRAS PRELIMINARES** para el predio ubicado en calle/avenida/camino **ELIODORO YAÑEZ N° 2121** Lote N° manzana localidad o loteo sector **URBANO** que forman parte de la presente autorización mencionados en la letra C de los VISTOS que forma parte de este permiso.

2.- INDIVIDUALIZACIÓN DE LOS INTERESADOS

NOMBRE O RAZÓN SOCIAL DEL PROPIETARIO	R.U.T.
INMOBILIARIA ARCILLA ROJA S.A.	76.092.183-1
REPRESENTANTE LEGAL DEL PROPIETARIO	R.U.T.
GABRIELA HERNÁNDEZ PONCE / JAIME MOYA PINOCHET	██████████

NOMBRE O RAZÓN SOCIAL DE LA EMPRESA DEL ARQUITECTO O PROFESIONAL COMPETENTE (SI PROCEDE)	R.U.T.
-----	-----
NOMBRE DEL ARQUITECTO O PROFESIONAL COMPETENTE RESPONSABLE	R.U.T.
FELIPE DAUDET ARANEDA	██████████

3.- CARACTERÍSTICAS PRINCIPALES DEL PROYECTO**3.1.- OBRA PRELIMINAR**

- INSTALACIÓN DE FAENAS
- INSTALACIÓN DE GRUAS
- EXCAVACIONES, ENTIBACIONES Y/O SOCIALZADO

3.2.- DEMOLICIÓN

<input type="checkbox"/> PARCIAL	<input type="checkbox"/> TOTAL	SUPERFICIE A DEMOLER:	
----------------------------------	--------------------------------	-----------------------	--

PAGO DE DERECHOS:

PRESUPUESTO				\$ 13.000.000
TOTAL DERECHOS MUNICIPALES			%	\$ 130.000
MONTO CONSIGNADO AL INGRESO			(-)	\$ 0
TOTAL A PAGAR				\$ 130.000
GIRO INGRESO MUNICIPAL	N°	6631035	FECHA	30/03/2026
CONVENIO DE PAGO	N°		FECHA	

NOTA: (SOLO PARA SITUACIONES ESPECIALES DEL PERMISO)**AUTORIZACIÓN DE OBRAS PRELIMINARES Y/O DEMOLICIÓN N° 95/2026**

- 1) ESTE PERMISO DEBERÁ PERMANECER EN OBRA, PARA SER EXHIBIDO A LOS INSPECTORES DE LA DOM CADA VEZ QUE SEA NECESARIO, ART. 5.1.16 O.G.U.C.
- 2) EN ATENCIÓN AL ART. 116 DE LA L.G.U.C, LA PRESENTE APROBACIÓN SE HA REALIZADO RESPECTO AL CUMPLIMIENTO DE LAS NORMAS URBANÍSTICAS APLICADAS AL PROYECTO, DEJANDO RADICADA LA RESPONSABILIDAD DE REVISIÓN Y DEL CUMPLIMIENTO DE LAS DEMÁS DISPOSICIONES LEGALES Y REGLAMENTARIAS VIGENTES AL ARQUITECTO PROYECTISTA Y DEMÁS PROFESIONALES QUE INTERVIENEN EN ÉL.
- 3) DESDE EL INICIO Y DURANTE EL TRANCURSO DE LA OBRA, EL CONSTRUCTOR A CARGO DEBERÁ MANTENER EL LIBRO DE OBRAS A QUE SE REFIERE EL ART. 1.2.7 O.G.U.C. Y DISPONER DE LAS MEDIDAS DE GESTIÓN Y CONTROL DE CALIDAD A QUE SE REFIERE EL ART. 1.2.9 Y 5.8.3 O.G.U.C.
- 4) DURANTE LA EJECUCIÓN DE LA OBRA DEBERÁ MANTENER EN BUEN ESTADO LAS VEREDAS QUE ENFRENTAN AL PREDIO, ASÍ COMO LOS ACCESOS DE CAMIONES.
- 5) PARA SU RECEPCIÓN FINAL LAS OBRAS DEBERÁN AJUSTARSE A LOS PLANOS, EETT Y EMPLAZAMIENTOS APROBADOS.
- 6) NINGUNA OBRA PODRÁ SER HABITADA O DESTINADA A USO ALGUNO ANTES DE SU RECEPCIÓN DEFINITIVA PARCIAL O TOTAL, ART. 5.2.7 O.G.U.C.
- 7) CON ANTERIORIDAD AL INICIO DE FAENAS, EL PROPIETARIO DEBERÁ DESIGNAR AL CONSTRUCTOR RESPONSABLE Y AL INSPECTOR TÉCNICO DE OBRA (ITO), SEGÚN CORRESPONDA, E INFORMAR A LA DIRECCIÓN DE OBRAS MUNICIPALES LA FECHA EXACTA DE COMIENZO DE LOS TRABAJOS. ASIMISMO, DEBERÁ ACREDITAR EL CUMPLIMIENTO DE LO ESTIPULADO EN EL ARTÍCULO 5.8.3. DE LA OGUC Y EL DECRETO EX. N° 720 DEL AÑO 2011 DE LA "ORDENANZA MUNICIPAL SOBRE OBRAS DE CONSTRUCCIÓN, RECONSTRUCCIÓN, REPARACIÓN, ALTERACIÓN, AMPLIACIÓN, Y DEMOLICIÓN DE EDIFICIOS Y OBRAS DE URBANIZACIÓN". EL INCUMPLIMIENTO DE ESTAS OBLIGACIONES SERÁ CAUSAL DE PARALIZACIÓN INMEDIATA DE LAS OBRAS.

SRN/CSA/GVM



FIRMADO CON FIRMA ELECTRÓNICA AVANZADA

SERGIO ROBERTO RUMINOT NUÑEZ
DIRECTOR DE OBRAS (S)

02/04/2026 18:46:54



PERMISO DE OBRA MENOR
MODIFICACIÓN DE EDIFICACIONES EXISTENTES
QUE NO ALTEREN SU ESTRUCTURA
DIRECCIÓN DE OBRAS - Municipalidad de Providencia

REGIÓN: METROPOLITANA

NÚMERO DE RESOLUCIÓN	96
FECHA DE APROBACIÓN	30/03/2026
ROL S.I.I.	00830-010

VISTOS:

- A) Las atribuciones emanadas del Art. 24 de la Ley Orgánica Constitucional de Municipalidades,
- B) Las disposiciones de la Ley General de Urbanismo y Construcciones en especial el Art. 116, su Ordenanza General, y el Instrumento de Planificación Territorial.
- C) La Solicitud de Aprobación, los planos y demás antecedentes debidamente suscritos por el propietario y los profesionales correspondientes al expediente N° 69/2026 ingresada con fecha 22/01/2026.
- D) El Certificado de Informaciones Previas N° 2171 de fecha 14/01/2025
- E) El Informe Favorable de Revisor Independiente N° de fecha (cuando corresponda)
- F) Documento que acredita el cumplimiento de informes de mitigación de impactos al sistema de movilidad (En caso que sea obligatorio elaborar un IMIV):

- Resolución N° _____ de fecha _____ emitido por _____ que aprueba el IMIV.
- Certificado N° _____ de fecha _____ emitido por _____ que implica silencio positivo, o el
- Certificado N° 756/2026 de fecha 21/01/2026 emitido por SEIM que acredita que el proyecto no requiere

IMIV. (Según N° 16 del Art. 5.1.6. OGUC -exigible conforme a plazos del Artículo primero transitorio de la Ley N° 20.958-, no se puede conceder el presente permiso si no se acompaña alguno de estos documentos)

G) Otros, (especificar) .

RESUELVO:

- 1.- Conceder permiso para modificar sin alterar la estructura, en m², con una superficie total de permiso original de m² y que no se ve alterado por este permiso, de 4 pisos de altura, destinado a EQUIPAMIENTO COMERCIO / RESTAURANTE ubicado en calle/avenida/camino PROVIDENCIA N° 153 Lote N° manzana localidad o loteo sector URBANO Zona UpEC-EC12 del Plan Regulador COMUNAL aprobando los planos y demás antecedentes, que forman parte de la presente autorización mencionados en la letra C de los VISTOS de este permiso.
- 2.- Dejar constancia que la obra que se aprueba NO APLICA los beneficios de D.F.L.-N°2 de 1959.

3 ANTECEDENTES DEL PROYECTO**3.1 DATOS DEL PROPIETARIO**

NOMBRE O RAZÓN SOCIAL DEL PROPIETARIO				R.U.T.	
ASESORIAS E INVERSIONES BUZIOS S.A.				93.134.000-K	
REPRESENTANTE LEGAL DEL PROPIETARIO				R.U.T.	
JACKES ERGAS BENMAYOR				[REDACTED]	
DIRECCIÓN: Nombre de la Vía		N°	Local/Of/Depto	Localidad	
[REDACTED]		[REDACTED]	[REDACTED]	[REDACTED]	
COMUNA	CORREO ELECTRÓNICO	TELÉFONO FIJO	TELÉFONO CELULAR		
[REDACTED]	[REDACTED]	[REDACTED]	[REDACTED]		
PERSONERÍA DEL REPRESENTANTE LEGAL		SE ACREDITÓ MEDIANTE CBRS. INSCRIPCIÓN REGISTRO DE COMERCIO			
REVOCACIÓN Y PODER , DE FECHA 13/09/2021		DE FECHA _____ Y REDUCIDA A ESCRITURA PÚBLICA CON FECHA			
_____ ANTE EL NOTARIO SR(A) _____					

3.2.- INDIVIDUALIZACIÓN DE LOS PROFESIONALES

NOMBRE O RAZÓN SOCIAL de le Empresa del ARQUITECTO (cuando corresponda)	R.U.T.	
_____	_____	
NOMBRE DEL PROFESIONAL ARQUITECTO RESPONSABLE	R.U.T.	
NICOLE NOEMI GUZMAN NUÑEZ	[REDACTED]	
NOMBRE DEL CONSTRUCTOR (*)	R.U.T.	
NICOLE NOEMI GUZMAN NUÑEZ	[REDACTED]	
NOMBRE DEL INSPECTOR TÉCNICO DE OBRA (cuando corresponda según incisos 4 y 5 del Art. 143 LGUC)(*)	INSCRIPCIÓN REGISTRO	
_____	CATEGORÍA	N°
_____	_____	_____
NOMBRE DEL REVISOR INDEPENDIENTE	REGISTRO	CATEGORÍA
_____	_____	_____

4.- CARACTERÍSTICAS PROYECTO DE OBRA MENOR MODIFICACIONES SIN ALTERAR SU ESTRUCTURA

EDIFICIOS DE USO PÚBLICO (original con modificación)	<input type="checkbox"/> TODO <input type="checkbox"/> PARTE <input checked="" type="checkbox"/> NO ES EDIFICIO DE USO
--	--

AUMENTO EN LA CARGA DE OCUPACIÓN TOTAL QUE GENERA LA MODIFICACIÓN (personas) según artículo 4.2.4 OGUC.		DENSIDAD DE OCUPACIÓN DE LA MODIFICACIÓN (personas/hectárea)	
---	--	--	--

4.1.- DESCRIPCIÓN DE LAS OBRAS

BREVE DESCRIPCIÓN DE LAS OBRAS	HABILITA EQUIPAMIENTO DE COMERCIO PARA RESTAURANTE.
--------------------------------	---

TIPO DE OBRAS	EMPLAZADAS EN:	
	PISO	SECTOR
HABILITA RESTAURANTE.		

4.2.- SUPERFICIES

SUPERFICIE TOTAL DEL PREDIO (m²)	
----------------------------------	--

4.3.- PROTECCIONES OFICIALES

<input checked="" type="checkbox"/> NO <input type="checkbox"/> SI, ESPECIFICAR	<input type="checkbox"/> MONUMENTO <input type="checkbox"/> ZCH	<input type="checkbox"/> ZT <input type="checkbox"/> ICH	<input type="checkbox"/> MH <input type="checkbox"/> ZOIT	<input type="checkbox"/> SANTUARIO DE LA NATURALEZA <input type="checkbox"/> OTRO, ESPECIFICAR	
--	--	---	--	---	--

4.4.- CÁLCULO PRELIMINAR DEL PORCENTAJE DE CESIÓN DE LA MODIFICACIÓN (sólo en casos de proyectos de crecimiento urbano por densificación)
Exigible conforme a plazos del Artículo primero transitorio de la Ley N° 20.958 (artículo 2.2.5. Bis OGUC)

PROYECTO	PORCENTAJE PRELIMINAR DE CESIÓN
(a) <input type="checkbox"/> CON DENSIDAD DE OCUPACIÓN HASTA 8.000 Personas / Hectárea	(DENSIDAD DE OCUPACIÓN) $\frac{\text{[]}}{2000} \times 11 = \text{[]} \%$
(b) <input type="checkbox"/> CON DENSIDAD DE OCUPACIÓN SOBRE 8.000 Personas / Hectárea	44%

Nota 1: En el proyecto de Obra Menor, Modificación sin alterar la estructura, se debe efectuar el cálculo solo de la presente Modificación
 Nota 2: Para calcular la Densidad de Ocupación, se debe considerar la carga de ocupación (según art. 4.2.4. de la OGUC) que se incrementa en el o los terrenos del proyecto, sin considerar en el cálculo, la cantidad de personas que ocupaban las edificaciones existentes, incluso si estas fuesen demolidas para materializar el proyecto. Sólo podrá descontarse la carga de ocupación de edificaciones a demoler, en los casos que el permiso de demolición se solicite en forma conjunta con la solicitud de permiso de edificación, y se adjunten los antecedentes respectivos a dicha solicitud, conforme al inciso final del artículo 5.1.6. y al inciso tercero del artículo 5.1.4., ambos de la O.G.U.C.
 Nota 3: La Densidad de Ocupación, se obtiene de la siguiente fórmula: (Art. 2.2.5. Bis OGUC)

$\frac{\text{(carga de ocupación del proyecto calculada según el art. 4.2.4 de la OGUC)} \times 10.000}{\text{Superficie del terreno (que considera el terreno más la superficie exterior hasta el eje del espacio público adyacente existente o previsto en el IPT hasta un máximo de 30 m)}}$

4.5.- CÁLCULO ACUMULADO CON CESIONES O APOORTE DE PERMISO(S) ANTERIOR(ES) (Art. 2.2.5. Bis C. de la OGUC)

PERMISO N°	DE FECHA	PORCENTAJES DE CESIÓN O APOORTE EFECTIVAMENTE EFECTUADOS
PRESENTE MODIFICACIÓN (a) o (b) del cuadro 4.4	-	
(c) TOTAL DE CESIONES O APORTES ACUMULADOS		

4.6.- PORCENTAJE FINAL DE CESIÓN (Art. 2.2.5. Bis C de la OGUC)

(d) PORCENTAJE FINAL DE LA CESIÓN DE LA PRESENTE MODIFICACIÓN	0,00%
---	-------

El porcentaje final de cesión corresponderá al porcentaje preliminar (letras(a) o (b)) de cuadro 4.4 anterior, salvo que dicho porcentaje, sumado a los efectivamente efectuados en permisos anteriores (letra (c) del cuadro 4.5) supere el 44%. En este último caso, el porcentaje preliminar deberá rebajarse hasta que el acumulado sea de 44%.

4.7.- CÁLCULO DEL APOORTE (EN LOS CASOS QUE CORRESPONDA)

(e) AVALÚO FISCAL VIGENTE A LA FECHA DE LA SOLICITUD DE LA MODIFICACIÓN, CORRESPONDIENTE AL O LOS TERRENOS (NO SE DEBE INCLUIR VALOR DE EDIFICACIONES EXISTENTES)		(f) PORCENTAJE DE BENEFICIO POR CONSTRUCTIBILIDAD	
(g) AVALÚO FISCAL INCREMENTADO AL O LOS TERRENOS(*) [(e) + ((e) x (f))]	X	% FINAL DE CESIÓN [(d)]	= APOORTE EQUIVALENTE EN DINERO [(g) x (d)]

(*) El Avalúo Fiscal debe incrementarse en la misma proporción que el aumento de constructibilidad obtenido por una beneficio normativo (inciso 2° art. 2.2.5. Bis C. OGUC)

5.- DERECHOS MUNICIPALES

(a)	PRESUPUESTO (Aportado por el profesional competente que proyectó las obras)		\$ 7.000.000
(b)	SUBTOTAL DERECHOS MUNICIPALES [(a) x (1,0% N° 3 del Art. 130 LGUC)]	%	\$ 70.000
(c)	DESCUENTO 30% CON INFORME DE REVISOR INDEPENDIENTE [(b) x (30%)]	(-)	\$ 0
(d)	DESCUENTO MONTO CONSIGNADO AL INGRESO SOLICITUD	(-)	\$ 0
TOTAL DERECHOS A PAGAR [(b)-(c)-(d)]			\$ 70.000
GIRO DE INGRESO MUNICIPAL NÚMERO		6632753	FECHA
			30/03/2026

6.- GLOSARIO

D.F.L.: Decreto con Fuerza de Ley	I.P.T.: Instrumento de Planificación Territorial	SAG: Servicio Agrícola y Ganadero
D.S.: Decreto Supremo	LGUC: Ley General de Urbanismo y Construcciones	SEREMI: Secretaria Regional Ministerial
EISTU: Estudio de Impacto Sistema Transporte Urbano	MH: Monumento Histórico	SEIM: Sistema de Evaluación de Impacto en Movilidad
GIM: Giro de Ingreso Municipal	MINAGRI: Ministerio de Agricultura	ZCH: Zona de Conservación Histórica
ICH: Inmueble de Conservación Histórica	MINVU: Ministerio de Vivienda y Urbanismo	ZOIT: Zona de Interés Turístico
IMIV: Informe de Mitigación de Impacto Vial	MTT: Ministerio de Transportes y Telecomunicaciones	ZT: Zona Típica
INE: Instituto Nacional de Estadísticas	OCUG: Ordenanza General de Urbanismo y Construcciones	

NOTA: (SOLO PARA SITUACIONES ESPECIALES)

PERMISO DE OBRA MENOR- MODIFICACION SIN ALTERAR SU ESTRUCTURA N° 96/2026

- EL PRESENTE PERMISO AUTORIZA LA HABILITACIÓN DE RESTAURANTE.

- PROYECTO DECLARA QUE NO GENERA AUMENTO EN LA CARGA DE OCUPACIÓN, POR LO TANTO, QUEDA EXENTO DEL PAGO POR CONCEPTO DE LEY 20.958, DE APORTE AL ESPACIO PÚBLICO.

- ESTE PERMISO DEBERÁ PERMANECER EN OBRA, PARA SER EXHIBIDO A LOS INSPECTORES DE LA DOM CADA VEZ QUE SEA NECESARIO, ART. 5.1.16 O.G.U.C.

- EN ATENCIÓN AL ART. 116 DE LA L.G.U.C, LA PRESENTE APROBACIÓN SE HA REALIZADO RESPECTO AL CUMPLIMIENTO DE LAS NORMAS URBANÍSTICAS APLICADAS AL PROYECTO, DEJANDO RADICADA LA RESPONSABILIDAD DE REVISIÓN Y DEL CUMPLIMIENTO DE LAS DEMÁS DISPOSICIONES LEGALES Y REGLAMENTARIAS VIGENTES AL ARQUITECTO PROYECTISTA Y DEMÁS PROFESIONALES QUE INTERVIENEN EN ÉL.

- DESDE EL INICIO Y DURANTE EL TRANSCURSO DE LA OBRA, EL CONSTRUCTOR A CARGO DEBERÁ MANTENER EL LIBRO DE OBRAS A QUE SE REFIERE EL ART. 1.2.7 O.G.U.C. Y DISPONER DE LAS MEDIDAS DE GESTIÓN Y CONTROL DE CALIDAD A QUE SE REFIERE EL ART. 1.2.9 Y 5.8.3 O.G.U.C.

- DURANTE LA EJECUCIÓN DE LA OBRA DEBERÁ MANTENER EN BUEN ESTADO LAS VEREDAS QUE ENFRENTAN AL PREDIO, ASÍ COMO LOS ACCESOS DE CAMIONES.

- PARA SU RECEPCIÓN FINAL LAS OBRAS DEBERÁN AJUSTARSE A LOS PLANOS, EETT Y EMPLAZAMIENTOS APROBADOS.

- NINGUNA OBRA PODRÁ SER HABITADA O DESTINADA A USO ALGUNO ANTES DE SU RECEPCIÓN DEFINITIVA PARCIAL O TOTAL, ART. 5.2.7 O.G.U.C.

SRN/CSA/CNP



FIRMADO CON FIRMA ELECTRÓNICA AVANZADA

SERGIO ROBERTO RUMINOT NUÑEZ
DIRECTOR DE OBRAS (S)

02/04/2026 18:35:52



PERMISO DE OBRA MENOR
MODIFICACIÓN DE EDIFICACIONES EXISTENTES
QUE NO ALTEREN SU ESTRUCTURA
DIRECCIÓN DE OBRAS - Municipalidad de Providencia

REGIÓN: METROPOLITANA

NÚMERO DE RESOLUCIÓN	97
FECHA DE APROBACIÓN	31/03/2026
ROL S.I.I.	00908-023

VISTOS:

- A) Las atribuciones emanadas del Art. 24 de la Ley Orgánica Constitucional de Municipalidades,
- B) Las disposiciones de la Ley General de Urbanismo y Construcciones en especial el Art. 116, su Ordenanza General, y el Instrumento de Planificación Territorial.
- C) La Solicitud de Aprobación, los planos y demás antecedentes debidamente suscritos por el propietario y los profesionales correspondientes al expediente N° 129/2026 ingresada con fecha 03/02/2026.
- D) El Certificado de Informaciones Previas N° 2560 de fecha 20/10/2021
- E) El Informe Favorable de Revisor Independiente N° de fecha (cuando corresponda)
- F) Documento que acredita el cumplimiento de informes de mitigación de impactos al sistema de movilidad (En caso que sea obligatorio elaborar un IMIV):

- Resolución N° _____ de fecha _____ emitido por _____ que aprueba el IMIV.
- Certificado N° _____ de fecha _____ emitido por _____ que implica silencio positivo, o el
- Certificado N° RM-208/2026 de fecha 07/01/2026 emitido por SEIM que acredita que el proyecto no requiere

IMIV. (Según N° 16 del Art. 5.1.6. OGUC -exigible conforme a plazos del Artículo primero transitorio de la Ley N° 20.958-, no se puede conceder el presente permiso si no se acompaña alguno de estos documentos)

G) Otros, (especificar) .

RESUELVO:

- 1.- Conceder permiso para modificar sin alterar la estructura, **HABILITACIÓN DE LOCALES COMERCIALES** en --- m², con una superficie total de permiso original de --- m² y que no se ve alterado por este permiso, de 1 pisos de altura, destinado a **LOCALES COMERCIALES / CAFETERÍA** ubicado en calle/avenida/camino SANTA ISABEL N° 0122 Lote N° manzana localidad o loteo sector URBANO Zona UpR y ECr- EA5/oa del Plan Regulador **COMUNAL** aprobando los planos y demás antecedentes, que forman parte de la presente autorización mencionados en la letra C de los VISTOS de este permiso.
- 2.- Dejar constancia que la obra que se aprueba **NO APLICA** los beneficios de D.F.L.-N°2 de 1959.

3 ANTECEDENTES DEL PROYECTO**3.1 DATOS DEL PROPIETARIO**

NOMBRE O RAZÓN SOCIAL DEL PROPIETARIO				R.U.T.	
NICOLÁS IGNACIO SOTOMAYOR JORQUIERA				[REDACTED]	
REPRESENTANTE LEGAL DEL PROPIETARIO				R.U.T.	
-----				-----	
DIRECCIÓN: Nombre de la Vía			N°	Local/Of/Depto	Localidad
[REDACTED]			[REDACTED]	[REDACTED]	[REDACTED]
COMUNA	CORREO ELECTRÓNICO	TELÉFONO FIJO	TELÉFONO CELULAR		
[REDACTED]	[REDACTED]	[REDACTED]	[REDACTED]		
PERSONERÍA DEL REPRESENTANTE LEGAL		SE ACREDITÓ MEDIANTE ----- DE FECHA ----- Y REDUCIDA A ESCRITURA PÚBLICA CON FECHA ----- ANTE EL NOTARIO SR(A) -----			

3.2.- INDIVIDUALIZACIÓN DE LOS PROFESIONALES

NOMBRE O RAZÓN SOCIAL de la Empresa del ARQUITECTO (cuando corresponda)		R.U.T.	
-----		-----	
NOMBRE DEL PROFESIONAL ARQUITECTO RESPONSABLE		R.U.T.	
TOMAS ALVAREZ ROBLEDO		[REDACTED]	
NOMBRE DEL CONSTRUCTOR (*)		R.U.T.	
A LICITAR		-----	
NOMBRE DEL INSPECTOR TÉCNICO DE OBRA (cuando corresponda según incisos 4 y 5 del Art. 143 LGUC)(*)		INSCRIPCIÓN REGISTRO	
-----		CATEGORÍA	N°
-----		-----	-----
NOMBRE DEL REVISOR INDEPENDIENTE		REGISTRO	CATEGORÍA
-----		-----	-----

4.- CARACTERÍSTICAS PROYECTO DE OBRA MENOR MODIFICACIONES SIN ALTERAR SU ESTRUCTURA

EDIFICIOS DE USO PÚBLICO (original con modificación)	<input type="checkbox"/> TODO <input type="checkbox"/> PARTE <input checked="" type="checkbox"/> NO ES EDIFICIO DE USO		
AUMENTO EN LA CARGA DE OCUPACIÓN TOTAL QUE GENERA LA MODIFICACIÓN (personas) según artículo 4.2.4 OGUC.	6,74	DENSIDAD DE OCUPACIÓN DE LA MODIFICACIÓN (personas/hectárea)	223,92

4.1.- DESCRIPCIÓN DE LAS OBRAS

BREVE DESCRIPCIÓN DE LAS OBRAS	MODIFICACIONES INTERIORES PARA HABILITAR 2 CAFETERÍAS Y 4 LOCALES COMERCIALES	
TIPO DE OBRAS	EMPLAZADAS EN:	
	PISO	SECTOR

4.2.- SUPERFICIES

SUPERFICIE TOTAL DEL PREDIO (m²)	
----------------------------------	--

4.3.- PROTECCIONES OFICIALES

<input checked="" type="checkbox"/> NO	<input type="checkbox"/> MONUMENTO	<input type="checkbox"/> ZT	<input type="checkbox"/> MH	<input type="checkbox"/> SANTUARIO DE LA NATURALEZA
<input type="checkbox"/> SI, ESPECIFICAR	<input type="checkbox"/> ZCH	<input type="checkbox"/> ICH	<input type="checkbox"/> ZOIT	<input type="checkbox"/> OTRO, ESPECIFICAR

4.4.- CÁLCULO PRELIMINAR DEL PORCENTAJE DE CESIÓN DE LA MODIFICACIÓN (sólo en casos de proyectos de crecimiento urbano por densificación)
Exigible conforme a plazos del Artículo primero transitorio de la Ley N° 20.958 (artículo 2.2.5. Bis OGUC)

PROYECTO	PORCENTAJE PRELIMINAR DE CESIÓN
(a) <input checked="" type="checkbox"/> CON DENSIDAD DE OCUPACIÓN HASTA 8.000 Personas / Hectárea	(DENSIDAD DE OCUPACIÓN) $\frac{223,92}{2000} \times 11 = 1,23\%$ %
(b) <input type="checkbox"/> CON DENSIDAD DE OCUPACIÓN SOBRE 8.000 Personas / Hectárea	44%

Nota 1: En el proyecto de Obra Menor, Modificación sin alterar la estructura, se debe efectuar el cálculo solo de la presente Modificación
 Nota 2: Para calcular la Densidad de Ocupación, se debe considerar la carga de ocupación (según art. 4.2.4. de la OGUC) que se incrementa en el o los terrenos del proyecto, sin considerar en el cálculo, la cantidad de personas que ocupaban las edificaciones existentes, incluso si estas fuesen demolidas para materializar el proyecto. Sólo podrá descontarse la carga de ocupación de edificaciones a demoler, en los casos que el permiso de demolición se solicite en forma conjunta con la solicitud de permiso de edificación, y se adjunten los antecedentes respectivos a dicha solicitud, conforme al inciso final del artículo 5.1.6. y al inciso tercero del artículo 5.1.4., ambos de la O.G.U.C.
 Nota 3: La Densidad de Ocupación, se obtiene de la siguiente fórmula: (Art. 2.2.5. Bis OGUC)

$(\text{carga de ocupación del proyecto calculada según el art. 4.2.4 de la OGUC}) \times 10.000$
 Superficie del terreno (que considera el terreno más la superficie exterior hasta el eje del espacio público adyacente existente o previsto en el IPT hasta un máximo de 30 m)

4.5.- CÁLCULO ACUMULADO CON CESIONES O APOORTE DE PERMISO(S) ANTERIOR(ES) (Art. 2.2.5. Bis C. de la OGUC)

PERMISO N°	DE FECHA	PORCENTAJES DE CESIÓN O APOORTE EFECTIVAMENTE EFECTUADOS
PRESENTE MODIFICACIÓN (a) o (b) del cuadro 4.4	-	1,23%
(c) TOTAL DE CESIONES O APORTES ACUMULADOS		1,23%

4.6.- PORCENTAJE FINAL DE CESIÓN (Art. 2.2.5. Bis C de la OGUC)

(d) PORCENTAJE FINAL DE LA CESIÓN DE LA PRESENTE MODIFICACIÓN	1,23%
---	-------

El porcentaje final de cesión corresponderá al porcentaje preliminar (letras(a) o (b)) de cuadro 4.4 anterior, salvo que dicho porcentaje, sumado a los efectivamente efectuados en permisos anteriores (letra (c) del cuadro 4.5) supere el 44%. En este último caso, el porcentaje preliminar deberá rebajarse hasta que el acumulado sea de 44%.

4.7.- CÁLCULO DEL APOORTE (EN LOS CASOS QUE CORRESPONDA)

(e) AVALÚO FISCAL VIGENTE A LA FECHA DE LA SOLICITUD DE LA MODIFICACIÓN, CORRESPONDIENTE AL O LOS TERRENOS (NO SE DEBE INCLUIR VALOR DE EDIFICACIONES EXISTENTES)	\$198.715.775	(f) PORCENTAJE DE BENEFICIO POR CONSTRUCTIBILIDAD	
\$198.715.775		1,23%	\$2.444.204
(g) AVALÚO FISCAL INCREMENTADO AL O LOS TERRENOS(*) [(e) + ((e) x (f))]	X	% FINAL DE CESIÓN [(d)]	= APOORTE EQUIVALENTE EN DINERO [(g) x (d)]

(*) El Avalúo Fiscal debe incrementarse en la misma proporción que el aumento de constructibilidad obtenido por una beneficio normativo (inciso 2° art. 2.2.5. Bis C. OGUC)

5.- DERECHOS MUNICIPALES

(a)	PRESUPUESTO (Aportado por el profesional competente que proyectó las obras)		\$ 4.662.798
(b)	SUBTOTAL DERECHOS MUNICIPALES [(a) x (1,0% N° 3 del Art. 130 LGUC)]	%	\$ 34.971
(c)	DESCUENTO 30% CON INFORME DE REVISOR INDEPENDIENTE [(b) x (30%)]	(-)	\$ 0
(d)	DESCUENTO MONTO CONSIGNADO AL INGRESO SOLICITUD	(-)	\$ 0
TOTAL DERECHOS A PAGAR [(b)-(c)-(d)]			\$ 34.971
GIRO DE INGRESO MUNICIPAL NÚMERO		6635028	FECHA
			31/03/2026

6.- GLOSARIO

D.F.L.: Decreto con Fuerza de Ley	I.P.T.: Instrumento de Planificación Territorial	SAG: Servicio Agrícola y Ganadero
D.S.: Decreto Supremo	LGUC: Ley General de Urbanismo y Construcciones	SEREMI: Secretaria Regional Ministerial
EISTU: Estudio de Impacto Sistema Transporte Urbano	MH: Monumento Histórico	SEIM: Sistema de Evaluación de Impacto en Movilidad
GIM: Giro de Ingreso Municipal	MINAGRI: Ministerio de Agricultura	ZCH: Zona de Conservación Histórica
ICH: Inmueble de Conservación Histórica	MINVU: Ministerio de Vivienda y Urbanismo	ZOIT: Zona de Interés Turístico
IMIV: Informe de Mitigación de Impacto Vial	MTT: Ministerio de Transportes y Telecomunicaciones	ZT: Zona Típica
INE: Instituto Nacional de Estadísticas	OCUG: Ordenanza General de Urbanismo y Construcciones	

NOTA: (SOLO PARA SITUACIONES ESPECIALES)

PERMISO DE OBRA MENOR- MODIFICACION SIN ALTERAR SU ESTRUCTURA N° 97/2026

EL PRESENTE PERMISO MODIFICA AL PERMISO DE OBRA MENOR N°118/22 DE FECHA 08-04-2022.

1) ESTE PERMISO DEBERÁ PERMANECER EN OBRA, PARA SER EXHIBIDO A LOS INSPECTORES DE LA DOM CADA VEZ QUE SEA NECESARIO, ART. 5.1.16 O.G.U.C.

2) EN ATENCIÓN AL ART. 116 DE LA L.G.U.C, LA PRESENTE APROBACIÓN SE HA REALIZADO RESPECTO AL CUMPLIMIENTO DE LAS NORMAS URBANÍSTICAS APLICADAS AL PROYECTO, DEJANDO RADICADA LA RESPONSABILIDAD DE REVISIÓN Y DEL CUMPLIMIENTO DE LAS DEMÁS DISPOSICIONES LEGALES Y REGLAMENTARIAS VIGENTES AL ARQUITECTO PROYECTISTA Y DEMÁS PROFESIONALES QUE INTERVIENEN EN ÉL.

3) DESDE EL INICIO Y DURANTE EL TRANCURSO DE LA OBRA, EL CONSTRUCTOR A CARGO DEBERÁ MANTENER EL LIBRO DE OBRAS A QUE SE REFIERE EL ART. 1.2.7 O.G.U.C. Y DISPONER DE LAS MEDIDAS DE GESTIÓN Y CONTROL DE CALIDAD A QUE SE REFIERE EL ART. 1.2.9 Y 5.8.3 O.G.U.C.

4) DURANTE LA EJECUCIÓN DE LA OBRA DEBERÁ MANTENER EN BUEN ESTADO LAS VEREDAS QUE ENFRENTAN AL PREDIO, ASÍ COMO LOS ACCESOS DE CAMIONES.

5) PARA SU RECEPCIÓN FINAL LAS OBRAS DEBERÁN AJUSTARSE A LOS PLANOS, EETT Y EMPLAZAMIENTOS APROBADOS.

6) NINGUNA OBRA PODRÁ SER HABITADA O DESTINADA A USO ALGUNO ANTES DE SU RECEPCIÓN DEFINITIVA PARCIAL O TOTAL, ART. 5.2.7 O.G.U.C.

7) ANTES DE INICIAR LAS OBRAS, EL PROFESIONAL CONSTRUCTOR DEBERÁ SUSCRIBIR EL PRESENTE PERMISO.

8) ADJUNTA CERTIFICADO DE NUMERO NUEVO N°4104/2025 DE FECHA 26-12-2025.

9) SE HABILITAN 2 CAFETERÍAS: EN LOCAL DE SANTA ISABEL N° 0122-A Y EN SANTA ISABEL N°0122 LOCAL 5. / EL RESTO DE LOCALES MANTIENEN USO DE LOCAL COMERCIAL.

10) VALOR TOTAL APORTE AL ESPACIO PÚBLICO, LEY 20.958: \$2.444.204.- :

A) DEL MONTO TOTAL, FUERON CANCELADOS \$564.388.- FOLIO N°4840034 08/04/2022, SEGÚN POM N°118/22.

B) SALDO PENDIENTE A PAGAR: \$1.879.816.-, MONTO QUE DEBERÁ SER CANCELADO ANTES DE LA RECEPCIÓN FINAL.

SRN/CSA/DCS



FIRMADO CON FIRMA ELECTRÓNICA AVANZADA

SERGIO ROBERTO RUMINOT NUÑEZ
DIRECTOR DE OBRAS (S)

02/04/2026 18:33:55



PERMISO DE OBRA MENOR
MODIFICACIÓN DE EDIFICACIONES EXISTENTES
QUE NO ALTEREN SU ESTRUCTURA
DIRECCIÓN DE OBRAS - Municipalidad de Providencia

REGIÓN: METROPOLITANA

NÚMERO DE RESOLUCIÓN
98
FECHA DE APROBACIÓN
31/03/2026
ROL S.I.I.
00033-362/363

VISTOS:

- A) Las atribuciones emanadas del Art. 24 de la Ley Orgánica Constitucional de Municipalidades,
 B) Las disposiciones de la Ley General de Urbanismo y Construcciones en especial el Art. 116, su Ordenanza General, y el Instrumento de Planificación Territorial.
 C) La Solicitud de Aprobación, los planos y demás antecedentes debidamente suscritos por el propietario y los profesionales correspondientes al expediente N° 228/2026 ingresada con fecha 05/03/2026.
 D) El Certificado de Informaciones Previas N° 236 - 237 de fecha 03/02/2026
 E) El Informe Favorable de Revisor Independiente N° de fecha (cuando corresponda)
 F) Documento que acredita el cumplimiento de informes de mitigación de impactos al sistema de movilidad (En caso que sea obligatorio elaborar un IMIV):

- Resolución N° de fecha emitido por que aprueba el IMIV.
 Certificado N° de fecha emitido por que implica silencio positivo, o el.
 Certificado N° de fecha emitido por que acredita que el proyecto no requiere

IMIV. (Según N° 16 del Art. 5.1.6. OGUC -exigible conforme a plazos del Artículo primero transitorio de la Ley N° 20.958-, no se puede conceder el presente permiso si no se acompaña alguno de estos documentos)

G) Otros, (especificar) .

RESUELVO:

- 1.- Conceder permiso para modificar sin alterar la estructura, en m², con una superficie total de permiso original de m² y que no se ve alterado por este permiso, de pisos de altura, destinado a OFICINA ubicado en calle/avenida/camino NUEVA DE LYON N° 145 OFICINA 303 - 304 Lote N° manzana localidad o loteo sector URBANO Zona UpR y ECr del Plan Regulador COMUNAL aprobando los planos y demás antecedentes, que forman parte de la presente autorización mencionados en la letra C de los VISTOS de este permiso.
 2.- Dejar constancia que la obra que se aprueba NO APLICA los beneficios de D.F.L.-N°2 de 1959.

3 ANTECEDENTES DEL PROYECTO**3.1 DATOS DEL PROPIETARIO**

NOMBRE O RAZÓN SOCIAL DEL PROPIETARIO		R.U.T.	
INMOB E INVERSIONES SIRMERCADO UNO SPA. / LVA CHILE SPA		76.204.814-0 / 76.283.544-4	
REPRESENTANTE LEGAL DEL PROPIETARIO		R.U.T.	
MATIAS ORCHARD VERGARA / MARIA CONSUELO LARREA DUCCI		[REDACTED]	
DIRECCIÓN: Nombre de la Vía		N°	Local/Of/Depto Localidad
[REDACTED]		[REDACTED]	[REDACTED]
COMUNA	CORREO ELECTRONICO	TELÉFONO FIJO	TELÉFONO CELULAR
[REDACTED]	[REDACTED]	[REDACTED]	[REDACTED]
PERSONERÍA DEL REPRESENTANTE LEGAL		SE ACREDITÓ MEDIANTE _____ DE FECHA _____ Y REDUCIDA A ESCRITURA PÚBLICA CON FECHA _____ ANTE EL NOTARIO SR(A) _____	

3.2.- INDIVIDUALIZACIÓN DE LOS PROFESIONALES

NOMBRE O RAZÓN SOCIAL de la Empresa del ARQUITECTO (cuando corresponda)	R.U.T.	
_____	_____	
NOMBRE DEL PROFESIONAL ARQUITECTO RESPONSABLE	R.U.T.	
JUAN CARLOS BARROS FONTECILLA	[REDACTED]	
NOMBRE DEL CONSTRUCTOR (*)	R.U.T.	
JORGE MANUEL GER CANEPA	[REDACTED]	
NOMBRE DEL INSPECTOR TÉCNICO DE OBRA (cuando corresponda según incisos 4 y 5 del Art. 143 LGUC)(*)	INSCRIPCIÓN REGISTRO	
	CATEGORÍA	N°
_____	_____	_____
NOMBRE DEL REVISOR INDEPENDIENTE	REGISTRO	CATEGORÍA
_____	_____	_____

4.- CARACTERÍSTICAS PROYECTO DE OBRA MENOR MODIFICACIONES SIN ALTERAR SU ESTRUCTURA

EDIFICIOS DE USO PÚBLICO (original con modificación)	<input type="checkbox"/> TODO <input type="checkbox"/> PARTE <input type="checkbox"/> NO ES EDIFICIO DE USO
AUMENTO EN LA CARGA DE OCUPACIÓN TOTAL QUE GENERA LA MODIFICACIÓN (personas) según artículo 4.2.4 OGUC.	DENSIDAD DE OCUPACIÓN DE LA MODIFICACIÓN (personas/hectárea)

4.1.- DESCRIPCIÓN DE LAS OBRAS

BREVE DESCRIPCIÓN DE LAS OBRAS	RESTITUYE DIVISION DE OFICINAS 303 Y 304 A SU ESTADO ORIGINAL	
TIPO DE OBRAS	EMPLAZADAS EN:	
	PISO	SECTOR

4.2.- SUPERFICIES

SUPERFICIE TOTAL DEL PREDIO (m²)	
----------------------------------	--

4.3.- PROTECCIONES OFICIALES

<input checked="" type="checkbox"/> NO	<input type="checkbox"/> MONUMENTO	<input type="checkbox"/> ZT	<input type="checkbox"/> MH	<input type="checkbox"/> SANTUARIO DE LA NATURALEZA
<input type="checkbox"/> SI, ESPECIFICAR	<input type="checkbox"/> ZCH	<input type="checkbox"/> ICH	<input type="checkbox"/> ZOIT	<input type="checkbox"/> OTRO, ESPECIFICAR

4.4.- CÁLCULO PRELIMINAR DEL PORCENTAJE DE CESIÓN DE LA MODIFICACIÓN (sólo en casos de proyectos de crecimiento urbano por densificación)
Exigible conforme a plazos del Artículo primero transitorio de la Ley N° 20.958 (artículo 2.2.5. Bis OGUC)

PROYECTO	PORCENTAJE PRELIMINAR DE CESIÓN
(a) <input type="checkbox"/> CON DENSIDAD DE OCUPACIÓN HASTA 8.000 Personas / Hectárea	(DENSIDAD DE OCUPACIÓN) $\frac{\text{[]}}{2000} \times 11 = \text{[]} \%$
(b) <input type="checkbox"/> CON DENSIDAD DE OCUPACIÓN SOBRE 8.000 Personas / Hectárea	44%

Nota 1: En el proyecto de Obra Menor, Modificación sin alterar la estructura, se debe efectuar el cálculo solo de la presente Modificación
 Nota 2: Para calcular la Densidad de Ocupación, se debe considerar la carga de ocupación (según art. 4.2.4. de la OGUC) que se incrementa en el o los terrenos del proyecto, sin considerar en el cálculo, la cantidad de personas que ocupaban las edificaciones existentes, incluso si estas fuesen demolidas para materializar el proyecto. Sólo podrá descontarse la carga de ocupación de edificaciones a demoler, en los casos que el permiso de demolición se solicite en forma conjunta con la solicitud de permiso de edificación, y se adjunten los antecedentes respectivos a dicha solicitud, conforme al inciso final del artículo 5.1.6. y al inciso tercero del artículo 5.1.4., ambos de la O.G.U.C.
 Nota 3: La Densidad de Ocupación, se obtiene de la siguiente fórmula: (Art. 2.2.5. Bis OGUC)

(carga de ocupación del proyecto calculada según el art. 4.2.4 de la OGUC) X 10.000
 Superficie del terreno (que considera el terreno más la superficie exterior hasta el eje del espacio público adyacente existente o previsto en el IPT hasta un máximo de 30 m)

4.5.- CÁLCULO ACUMULADO CON CESIONES O APOORTE DE PERMISO(S) ANTERIOR(ES) (Art. 2.2.5. Bis C. de la OGUC)

PERMISO N°	DE FECHA	PORCENTAJES DE CESIÓN O APOORTE EFECTIVAMENTE EFECTUADOS
PRESENTE MODIFICACIÓN (a) o (b) del cuadro 4.4	-	
(c) TOTAL DE CESIONES O APORTES ACUMULADOS		

4.6.- PORCENTAJE FINAL DE CESIÓN (Art. 2.2.5. Bis C de la OGUC)

(d) PORCENTAJE FINAL DE LA CESIÓN DE LA PRESENTE MODIFICACIÓN	0,00%
---	-------

El porcentaje final de cesión corresponderá al porcentaje preliminar (letras(a) o (b)) de cuadro 4.4 anterior, salvo que dicho porcentaje, sumado a los efectivamente efectuados en permisos anteriores (letra (c) del cuadro 4.5) supere el 44%. En este último caso, el porcentaje preliminar deberá rebajarse hasta que el acumulado sea de 44%.

4.7.- CÁLCULO DEL APOORTE (EN LOS CASOS QUE CORRESPONDA)

(e) AVALÚO FISCAL VIGENTE A LA FECHA DE LA SOLICITUD DE LA MODIFICACIÓN, CORRESPONDIENTE AL O LOS TERRENOS (NO SE DEBE INCLUIR VALOR DE EDIFICACIONES EXISTENTES)		(f) PORCENTAJE DE BENEFICIO POR CONSTRUCTIBILIDAD	
(g) AVALÚO FISCAL INCREMENTADO AL O LOS TERRENOS(*) [(e) + ((e) x (f))]	X	% FINAL DE CESIÓN [(d)]	= APOORTE EQUIVALENTE EN DINERO [(g) x (d)]

(*) El Avalúo Fiscal debe incrementarse en la misma proporción que el aumento de constructibilidad obtenido por una beneficio normativo (inciso 2° art. 2.2.5. Bis C. OGUC)

5.- DERECHOS MUNICIPALES

(a)	PRESUPUESTO (Aportado por el profesional competente que proyectó las obras)		\$ 29.222.786
(b)	SUBTOTAL DERECHOS MUNICIPALES [(a) x (1,0% N° 3 del Art. 130 LGUC)]	%	\$ 292.228
(c)	DESCUENTO 30% CON INFORME DE REVISOR INDEPENDIENTE [(b) x (30%)]	(-)	\$ 0
(d)	DESCUENTO MONTO CONSIGNADO AL INGRESO SOLICITUD	(-)	\$ 0
TOTAL DERECHOS A PAGAR [(b)-(c)-(d)]			\$ 292.228
GIRO DE INGRESO MUNICIPAL NÚMERO		6635323	FECHA
			31/03/2026

6.- GLOSARIO

D.F.L.: Decreto con Fuerza de Ley	I.P.T.: Instrumento de Planificación Territorial	SAG: Servicio Agrícola y Ganadero
D.S.: Decreto Supremo	LGUC: Ley General de Urbanismo y Construcciones	SEREMI: Secretaria Regional Ministerial
EISTU: Estudio de Impacto Sistema Transporte Urbano	MH: Monumento Histórico	SEIM: Sistema de Evaluación de Impacto en Movilidad
GIM: Giro de Ingreso Municipal	MINAGRI: Ministerio de Agricultura	ZCH: Zona de Conservación Histórica
ICH: Inmueble de Conservación Histórica	MINVU: Ministerio de Vivienda y Urbanismo	ZOIT: Zona de Interés Turístico
IMIV: Informe de Mitigación de Impacto Vial	MTT: Ministerio de Transportes y Telecomunicaciones	ZT: Zona Típica
INE: Instituto Nacional de Estadísticas	OCUG: Ordenanza General de Urbanismo y Construcciones	

NOTA: (SOLO PARA SITUACIONES ESPECIALES)

PERMISO DE OBRA MENOR- MODIFICACION SIN ALTERAR SU ESTRUCTURA N° 98/2026

- ESTE PERMISO DEBERÁ PERMANECER EN OBRA, PARA SER EXHIBIDO A LOS INSPECTORES DE LA DOM CADA VEZ QUE SEA NECESARIO, ART. 5.1.16 O.G.U.C.
- EN ATENCIÓN AL ART. 116 DE LA L.G.U.C, LA PRESENTE APROBACIÓN SE HA REALIZADO RESPECTO AL CUMPLIMIENTO DE LAS NORMAS URBANÍSTICAS APLICADAS AL PROYECTO, DEJANDO RADICADA LA RESPONSABILIDAD DE REVISIÓN Y DEL CUMPLIMIENTO DE LAS DEMÁS DISPOSICIONES LEGALES Y REGLAMENTARIAS VIGENTES AL ARQUITECTO PROYECTISTA Y DEMÁS PROFESIONALES QUE INTERVIENEN EN ÉL.
- DESDE EL INICIO Y DURANTE EL TRANSCURSO DE LA OBRA, EL CONSTRUCTOR A CARGO DEBERÁ MANTENER EL LIBRO DE OBRAS A QUE SE REFIERE EL ART. 1.2.7 O.G.U.C. Y DISPONER DE LAS MEDIDAS DE GESTIÓN Y CONTROL DE CALIDAD A QUE SE REFIERE EL ART. 1.2.9 Y 5.8.3 O.G.U.C.
- DURANTE LA EJECUCIÓN DE LA OBRA DEBERÁ MANTENER EN BUEN ESTADO LAS VEREDAS QUE ENFRENTAN AL PREDIO, ASÍ COMO LOS ACCESOS DE CAMIONES.
- PARA SU RECEPCIÓN FINAL LAS OBRAS DEBERÁN AJUSTARSE A LOS PLANOS, EETT Y EMPLAZAMIENTOS APROBADOS.
- NINGUNA OBRA PODRÁ SER HABITADA O DESTINADA A USO ALGUNO ANTES DE SU RECEPCIÓN DEFINITIVA PARCIAL O TOTAL, ART. 5.2.7 O.G.U.C.

SRN/CSA/GVM



FIRMADO CON FIRMA ELECTRÓNICA AVANZADA

SERGIO ROBERTO RUMINOT NUÑEZ
DIRECTOR DE OBRAS (S)

02/04/2026 18:50:49