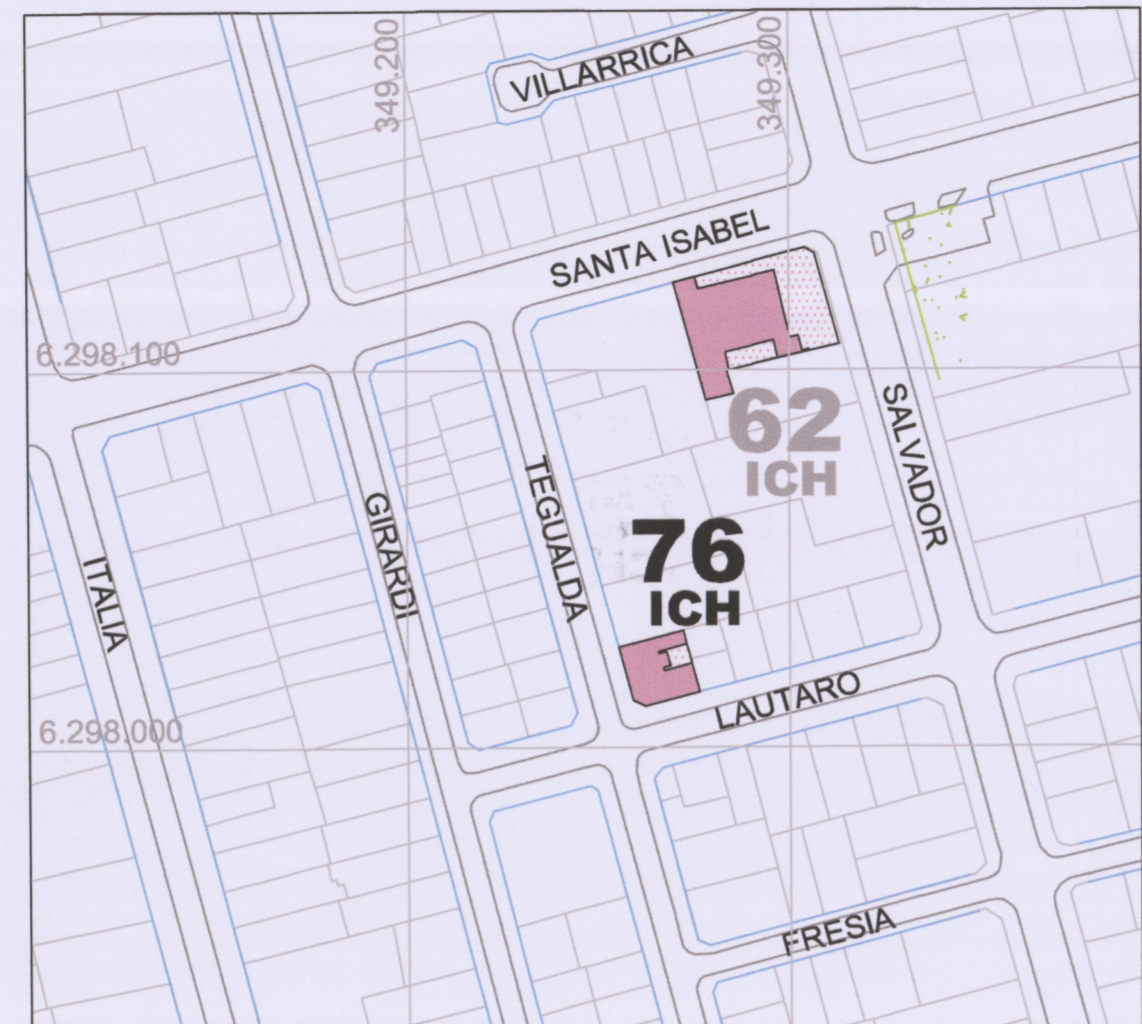
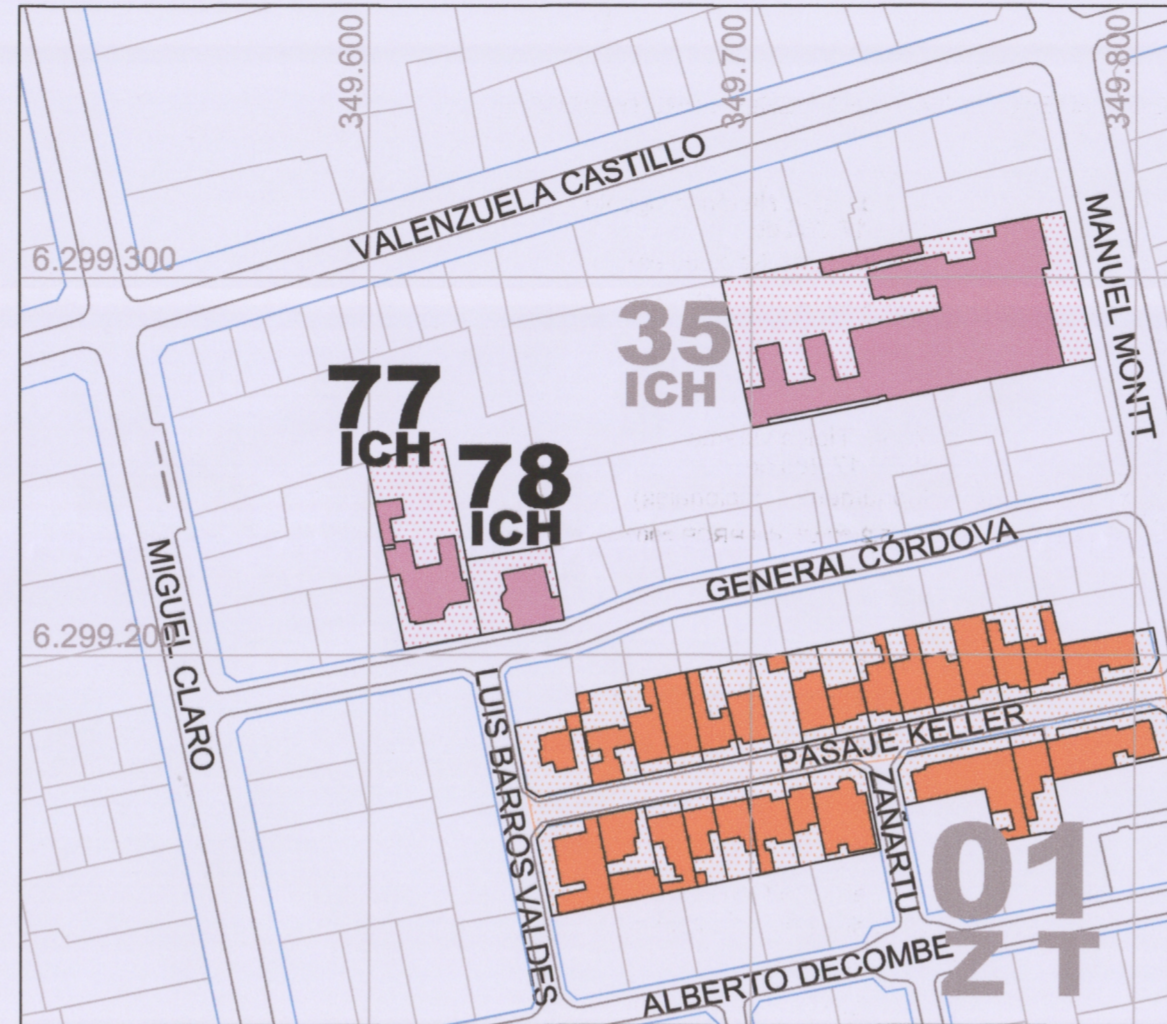


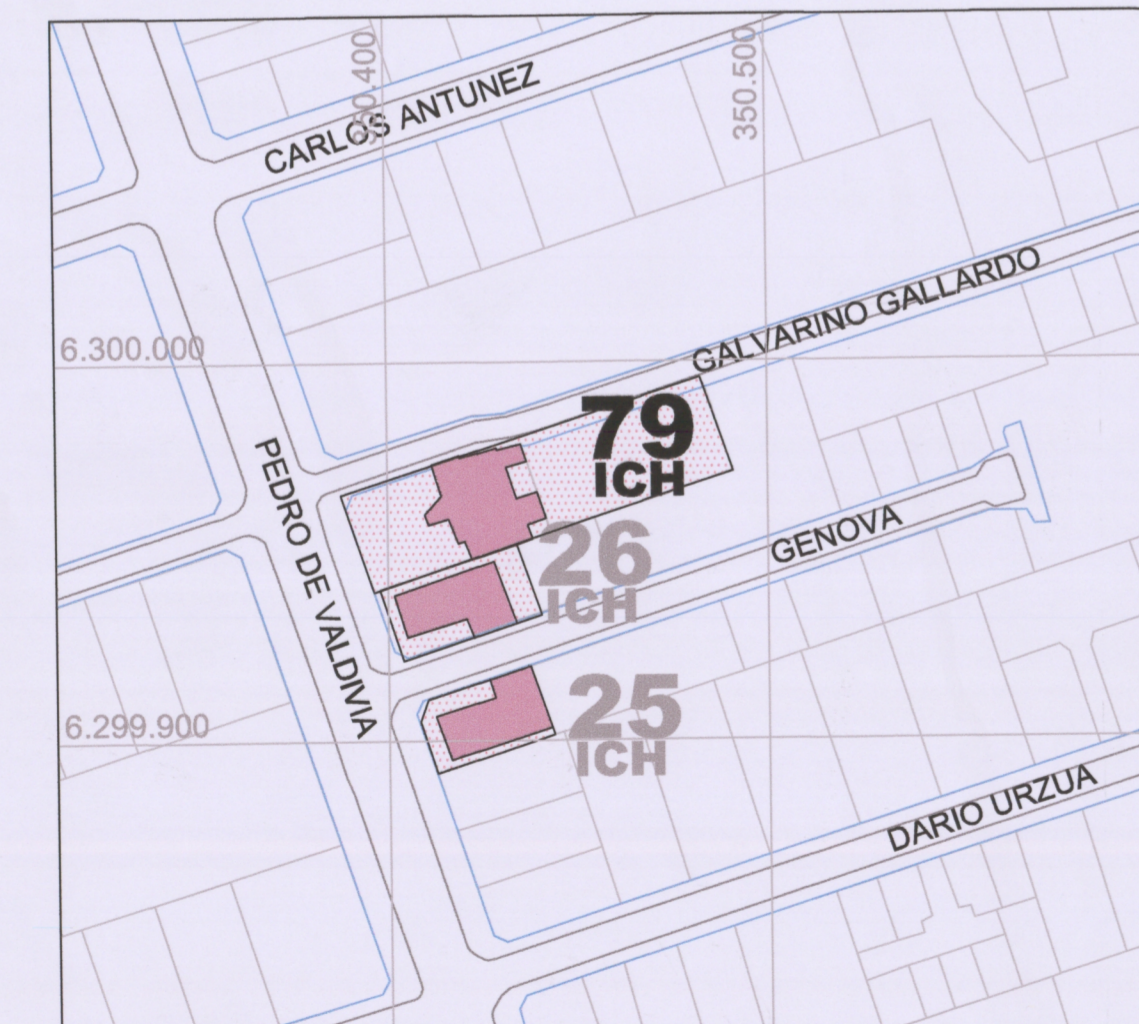
INCORPORACIÓN ICH 75  
MODIFICACIÓN N° 3 PRCP 2007  
PLANO DE ÁREAS, ZONAS E INMUEBLES PROTEGIDOS  
ESCALA 1:2.000



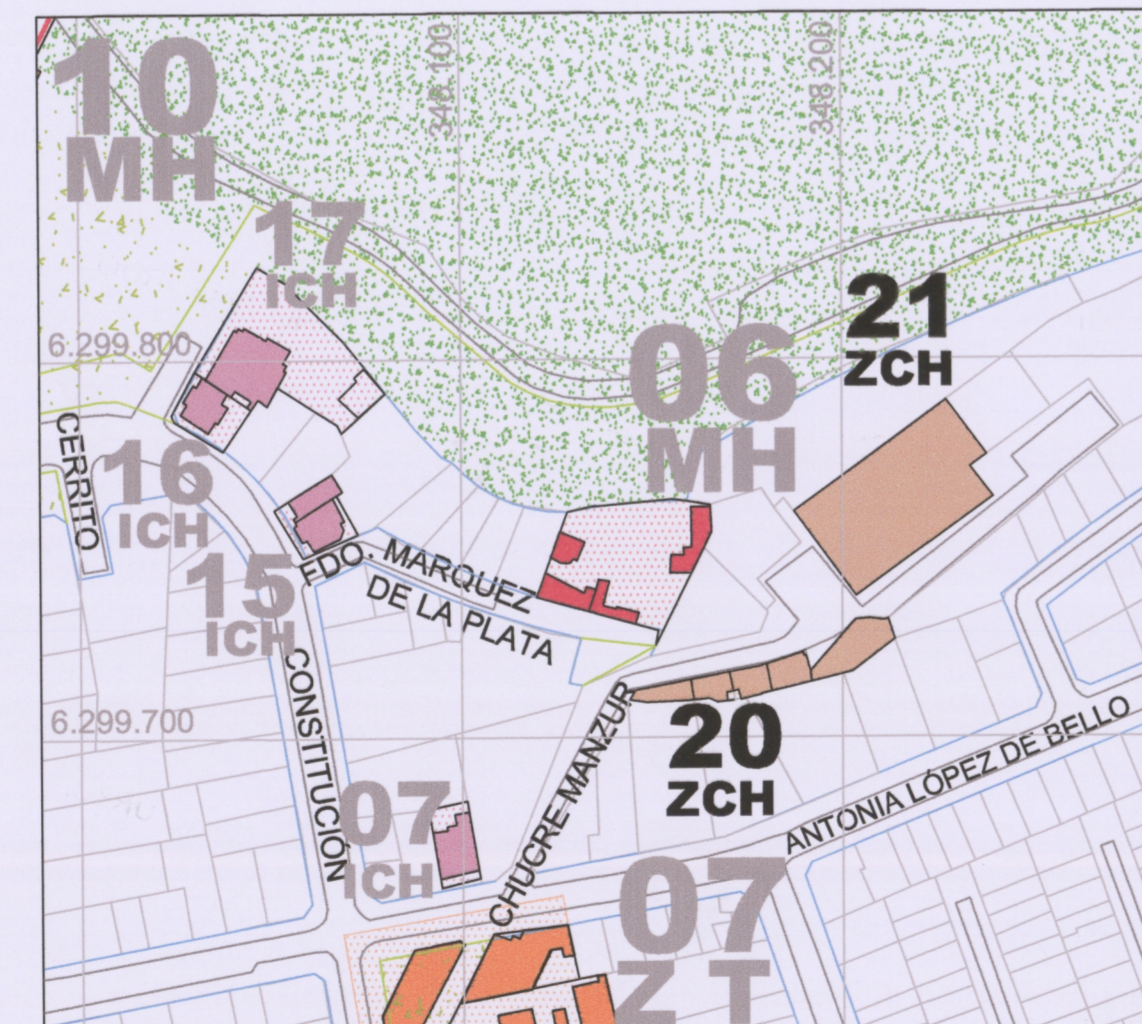
INCORPORACIÓN ICH 76  
MODIFICACIÓN N° 3 PRCP 2007  
PLANO DE ÁREAS, ZONAS E INMUEBLES PROTEGIDOS  
ESCALA 1:2.000



INCORPORACIÓN ICH 77 Y 78  
MODIFICACIÓN N° 3 PRCP 2007  
PLANO DE ÁREAS, ZONAS E INMUEBLES PROTEGIDOS  
ESCALA 1:2.000



INCORPORACIÓN ICH 79  
MODIFICACIÓN N° 3 PRCP 2007  
PLANO DE ÁREAS, ZONAS E INMUEBLES PROTEGIDOS  
ESCALA 1:2.000



INCORPORACIÓN ZCH 20 Y 21  
MODIFICACIÓN N° 3 PRCP 2007  
PLANO DE ÁREAS, ZONAS E INMUEBLES PROTEGIDOS  
ESCALA 1:2.000

ICH - INMUEBLE DE CONSERVACION HISTORICA			
N°	NOMBRE DEL EDIFICIO	DIRECCION	
		CALLE	N°
75	EDIFICIO DE 4 PISOS	RICARDO LYON	2102
76	VIVIENDA	TEGUALDA	1364
77	VIVIENDA	GENERAL CORDOVA	1156
78	VIVIENDA	GENERAL CORDOVA	1168
79	1ER Y 2DO JUZGADO DE POLICIA LOCAL	PEDRO DE VALDIVIA	706

ZCH - ZONA DE CONSERVACION HISTORICA			
N°	NOMBRE DEL EDIFICIO	DIRECCION	
		CALLE	N°
20	VIVIENDAS CHUCRE MANZUR	ANTONIA LOPEZ DE BELLO	0120
21	GALPONES CHUCRE MANZUR	ANTONIA LOPEZ DE BELLO	0120

SIMBOLOGIA AREAS, ZONAS E INMUEBLES PROTEGIDOS

- 00 MH Monumento Histórico vigente (Ley 17.288 de Monumentos Nacionales) Art.5.2.03 OL del PRCP 2007
- 00 ZT Zona Típica vigente (LEY 17.288 de Monumentos Nacionales) Art.5.2.02 OL del PRCP 2007
- 00 ICH Inmueble de Conservación Histórica vigente (I.C.Histórica) Art.5.2.05 OL del PRCP 2007
- 00 ICH Inmueble de Conservación Histórica que se aprueba (I.C.Histórica) Art.5.2.05 OL del PRCP 2007
- 00 ZCH Zona de Conservación Histórica vigente (Z.C.Histórica) Art.5.2.04 OL del PRCP 2007
- 00 ZCH Zona de Conservación Histórica que se aprueba (Z.C.Histórica) Art.5.2.04 OL del PRCP 2007

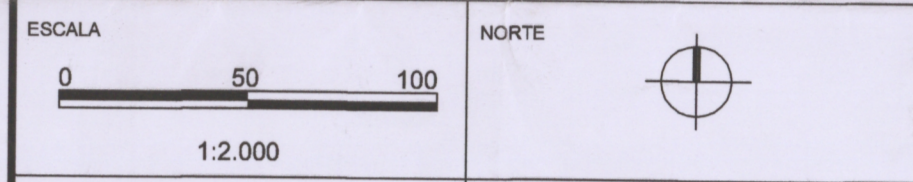


PLANO DE UBICACIÓN ICH Y ZCH  
SIN ESCALA

MODIFICACIÓN N°3 USO DE SUELO  
PLAN REGULADOR COMUNAL DE PROVIDENCIA  
PRCP 2007

NUEVAS ZONAS E INMUEBLES DE  
CONSERVACIÓN HISTÓRICA

BASE TOPOGRAFICA:  
Instituto Geográfico Militar  
Levantamiento Aerofotogramétrico de Providencia  
Vuelo : Escala 1:4.000  
Focar : 212,99 mm  
Fecha de Toma : Octubre 1998  
Datos Geodésicos : Elipsoide y Datum Sudamericano de 1969 Proyección U.T.M.



ESCALA 1:2.000  
L 6 / 6 M 3  
FECHA PLANO 30-11-2015

PROMULGACIÓN MUNICIPAL DE LA APROBACIÓN

EL SECRETARIO MUNICIPAL Y MINISTRO DE FE QUE SUSCRIBE CERTIFICA QUE LA APROBACIÓN DE LA PRESENTE MODIFICACIÓN N°3 USO DE SUELO DE LA COMUNA DE PROVIDENCIA FUE PROMULGADA POR DECRETO ALCALDICIO EX N° 4 DE FECHA 07/01/2016 Y PUBLICADA EN EL DIARIO OFICIAL DE FECHA 07/01/2016

MARIA RAQUEL DE LA MAZA QUIJADA  
SECRETARIA MUNICIPAL

INFORME MINISTERIO DE VIVIENDA Y URBANISMO  
SECRETARIA REGIONAL MINISTERIAL REGION METROPOLITANA

INFORME TECNICO OFICIO ORD. N° 1 DE FECHA 04 ENE 2016

ALDO RAMACCIOTTI FRACCHIA  
SECRETARIO REGIONAL MINISTERIAL REGION METROPOLITANA

FRANCISCO BARANDA PONS  
JEFE DE DEPTO. DESARROLLO URBANO E INFRAESTRUCTURA

APROBACION MUNICIPAL

EL SECRETARIO MUNICIPAL Y MINISTRO DE FE QUE SUSCRIBE CERTIFICA QUE LA PRESENTE MODIFICACIÓN N°3 USO DE SUELO DE LA COMUNA DE PROVIDENCIA FUE APROBADA POR ACUERDO DEL CONCEJO MUNICIPAL N° 841 DE FECHA 11-08-2015 Y SANCCIONADA POR DECRETO ALCALDICIO EX N° 1542 DE FECHA 24-09-2015

MARIA RAQUEL DE LA MAZA QUIJADA  
SECRETARIA MUNICIPAL

JOSEFA ENCARNACION GULLISASTI  
ALCALDESA

MARIA JOSE CASTILLO COUVE  
ASESORA URBANISTA