





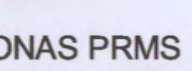





ESPACIO PRIVADO:
ZONAS DE USOS DE SUELO



MODIFICACIÓN N°3 USO DE SUELO



- ZONAS DE USOS DE SUELO:
-  UR
Uso Residencial
 -  UpR y Er
Uso preferentemente Residencial y Equipamiento restringido
 -  UpR y E
Uso preferentemente Residencial y Equipamiento
 -  UpR y ECr
Uso preferentemente Residencial y Equipamiento Comercial restringido
 -  UpEC
Uso preferentemente Equipamiento Comercial
 -  UpAP e Ir
Uso preferentemente de Actividades Productivas e Industria restringida

- ZONAS E INMUEBLES PATRIMONIALES:
-  ZT Zona Típica (LEY 17.286 de Monumentos Nacionales)
 -  MH Monumento Histórico (LEY 17.286 de Monumentos Nacionales)
 -  ZCH Zona de Conservación Histórica (Art.4.3.08.O.L.)
 -  ICH Inmueble de Conservación Histórica (Art.4.3.09.O.L.)


- ÁREAS VERDES PRIVADAS (BPP):
-  P1 Parque Intercomunal (Art. 5.2.3 P.R.M.S.)
 -  P2 Parque Intercomunal (Art. 5.2.3 P.R.M.S.)
 -  AVC Área Verde Complementaria (Art. 5.2.4 P.R.M.S.)

- ZONAS FRMS:
-  ZM Zona Equipamiento Metropolitano e Intercomunal (Art.5.3.4 P.R.M.S.)
 -  ZMI Zona de Interés Metropolitano (Art.5.3.4 P.R.M.S.)
 -  ZE Zona Especial Ex-CCU

-  Espacio Público
-  ZONA E ESTACIONAMIENTO FRMS
TODO EL RESTO DEL TERRITORIO COMUNAL ES ZONA B DEL P.R.M.S.

-  Cono de aproximación Aterrizaje El Bosque, según PRMS RM-FRM-62/1A
-  Limite Comunal

BASE TOPOGRAFICA:
 Instituto Geográfico Militar
 Levantamiento Aerofotogramétrico de Providencia
 Escala 14.000
 Focal : 212,89 mm
 Fecha de Toma : Octubre 1988
 Datos Geodésicos : Elipsoide y Datum Sudamericano de 1969 Proyección U.T.M.



LAMINA: L 1 / 6 M 3
 FECHA PLANO: 30-11-2015

PROMULGACIÓN MUNICIPAL DE LA APROBACIÓN
 EL SECRETARIO MUNICIPAL Y MINISTRO DE FE QUE SUSCRIBE CERTIFICA QUE LA APROBACIÓN DE LA PRESENTE MODIFICACIÓN N°3 USO DE SUELO, PRCP 2007 DE LA COMUNA DE PROVIDENCIA FUE PROMULGADA POR DECRETO ALCALDICO EX N° 11.196 DE FECHA 11/09/2015 Y PUBLICADA EN EL DIARIO OFICIAL DE FECHA 22/09/2015.


 MARIANA BASCUÑÁN
 SECRETARIA MUNICIPAL

INFORME MINISTERIO DE VIVIENDA Y URBANISMO
 SECRETARIA REGIONAL MINISTERIO REGION METROPOLITANA
 INFORME TECNICO OFICIO ORD. N° 1 DE FECHA 04 ENE 2016


 ALVARO VALDOVINOS
 DIRECTOR REGIONAL MINISTERIO REGION METROPOLITANA

APROBACIÓN MUNICIPAL
 EL SECRETARIO MUNICIPAL Y MINISTRO DE FE QUE SUSCRIBE CERTIFICA QUE LA PRESENTE MODIFICACIÓN N°3 USO DE SUELO PRCP 2007 DE LA COMUNA DE PROVIDENCIA FUE APROBADA POR ACUERDO DEL CONCEJO MUNICIPAL N° 841 DE FECHA 11-09-2015 Y SANCCIONADA POR DECRETO ALCALDICO EX N° 1542 DE FECHA 24-09-2015


 MARIANA BASCUÑÁN
 SECRETARIA MUNICIPAL



CONO DE APROXIMACION ATERRIZAJE EL BOSQUE, SEGUN PRMS RM-FRM-62/1A